

Załącznik nr ...  
do Uchwały nr ... Rady Miejskiej w Jasieniu  
z dnia ... .. 2022 roku

**STRATEGIA ROZWOJU  
GMINY JASIEŃ  
DO 2030 ROKU**

**SPRAWOZDANIE  
Z PRZEBIEGU I WYNIKÓW  
KONSULTACJI**

**JASIEŃ 2021 / 2022**

## SPIS TREŚCI

<b>1. WSTĘP.</b> .....	<b>3</b>
<b>2. WSPARCIE PROCESU BUDOWY STRATEGII ROZWOJU.</b> .....	<b>4</b>
2. 1. Zawiadomienia instytucji zewnętrznych. ....	4
2. 2. Zawiadomienie o przystąpieniu do prac nad Strategią Rozwoju.....	6
2. 3. Warsztaty strategiczne – część 1.....	6
2. 4. Badanie opinii społecznej. ....	7
2.4.1. Ankieta. ....	7
2.4.2. Respondenci. ....	10
2.4.3. Wyniki badania opinii społecznej.....	13
2. 5. Warsztaty strategiczne – część 2.....	34
<b>3. OPINIOWANIE PROJEKTU STRATEGII ROZWOJU.</b> .....	<b>35</b>
3. 1. Regionalna Dyrekcja Ochrony Środowiska. ....	35
3. 2. Państwowy Wojewódzki Inspektor Sanitarny.....	35
3. 3. Zarząd Województwa.....	35
<b>4. KONSULTACJE NAD PROJEKTEM STRATEGII ROZWOJU.</b> .....	<b>36</b>
4. 1. Gminy sąsiednie.....	36
4. 2. Państwowe Gospodarstwo Wodne Wody Polskie. ....	36
4. 3. Konsultacje społeczne. ....	36
4.3.1. Zawiadomienie o przystąpieniu do konsultacji społecznych. ....	36
4.3.2. Lokalni partnerzy społeczni i gospodarczy.....	37
4.3.3. Mieszkańcy Gminy. ....	37
4. 4. Ustosunkowanie się do zgłoszonych uwag.....	38

## **1. WSTĘP.**

Zgodnie z art. 6 ust. 3 ustawy z dnia 6 grudnia 2006 roku o zasadach prowadzenia polityki rozwoju (Dz. U. z 2021 roku, poz. 1057 z późn. zm.) projekt strategii rozwoju gminy podlega konsultacjom w szczególności z sąsiednimi gminami i ich związkami, lokalnymi partnerami społecznymi i gospodarczymi, mieszkańcami gminy oraz z właściwym dyrektorem regionalnego zarządu gospodarki wodnej Państwowego Gospodarstwa Wodnego Wody Polskie. Ponadto zgodnie z art. 10f ust. 1 ustawy z dnia 8 marca 1990 roku o samorządzie gminnym (Dz. U. z 2022 roku, poz. 559 z późn. zm.) rada gminy, w drodze uchwały, określa szczegółowy tryb i harmonogram opracowania projektu strategii rozwoju gminy, w tym tryb konsultacji, o których mowa w art. 6 ust. 3 ustawy z dnia 6 grudnia 2006 roku o zasadach prowadzenia polityki rozwoju. W związku z powyższym Rada Miejska w Jasieniu, podjąwszy Uchwałę nr XXIII/162/2021 z dnia 8 kwietnia 2021 roku w sprawie określenia szczegółowego trybu i harmonogramu opracowania Strategii Rozwoju Gminy Jasień do 2030 roku, w tym trybu konsultacji, o których mowa w art. 6 ust. 3 ustawy z dnia 6 grudnia 2006 roku o zasadach prowadzenia polityki rozwoju, zadośćuczyniła tymże przepisom.

Zgodnie z powyższą uchwałą Rady Miejskiej w Jasieniu proces tworzenia Strategii Rozwoju Gminy Jasień do 2030 roku opierał się na modelu partycypacyjnym, uwzględniającym szerszą możliwość udziału lokalnej społeczności czy podmiotów (instytucji) zewnętrznych niż to wynika z regulacji (ustawowego minimum) ujętych w art. 6 ust. 3 ustawy z dnia 6 grudnia 2006 roku o zasadach prowadzenia polityki rozwoju.

## 2. WSPARCIE PROCESU BUDOWY STRATEGII ROZWOJU.

### 2. 1. Zawiadomienia instytucji zewnętrznych.

Równoległe do procesu wsparcia budowy założeń *Strategii Rozwoju* w postaci spotkań konsultacyjnych (warsztatów strategicznych) i badania opinii społecznej, o których mowa poniżej), dnia 14 maja 2021 wystosowano pisma do gmin sąsiednich, zawiadamiające o rozpoczęciu prac nad *Strategią Rozwoju Gminy Jasień do 2030 roku*, z prośbą o złożenie ewentualnych wniosków i sugestii, np. dotyczących realizacji wspólnych projektów. Wystąpiono również pisemnie do wybranych instytucji, głównie gestorów lokalnej infrastruktury technicznej, oraz organów administracji publicznej, z prośbą o przekazanie planów i zamierzeń inwestycyjnych na terenie gminy Jasień do 2030 roku, wspierających proces lokalnego rozwoju. Poniższa tabela przedstawia stan złożonych wniosków.

TABELA 1: Zestawienie wniosków przedstawionych przez wybrane instytucje oraz organy administracji publicznej.

Data wniosku	Wnioskodawca	Przedmiot (opis) wniosku
1	2	3
20.05.2021	Nadleśnictwo Krzystkowie ul. Leśna 1 66 – 010 Nowogród Bobrzański	➤ informacja o planowanych działaniach w zakresie zagospodarowania turystycznego obszarów leśnych w rejonie wsi Bieszków, Guzów, Roztoki i Wicina.
24.05.2021	Nadleśnictwo Lipinki ul. Budowlanych 21 68 – 200 Żary	➤ informacja o braku zamierzeń związanych z infrastrukturą turystyczną. ➤ informacja o planowanych działaniach związanych z ochroną przyrody.
26.05.2021	Gmina Żary Aleja Jana Pawła II 6 68 – 200 Żary	➤ informacja o uchwaleniu Strategii Rozwoju Gminy Żary na lata 2021 – 2030; ➤ informacja o braku wspólnych projektów z Gminą Jasień.
28.05.2021	Powiatowy Urząd Pracy ul. Mieszka I 15 68 – 200 Żary	➤ zbiorcze dane o bezrobociu w ostatnich latach na terenie gminy Jasień.
26.05.2021	Państwowe Gospodarstwo Wodne Wody Polskie RZGW Wrocław ul. Norwida 34 50 – 950 Wrocław	➤ informacja o obligatoryjnej konieczności ujęcia w Strategii Rozwoju aspektów wynikających wprost z ustawy z dnia 20 lipca 2017 roku Prawo wodne
01.06.2021	Polska Spółka Gazownictwa sp. z o.o. Oddział Zakład Gazowniczy w Gorzowie Wielkopolskim ul. Żeglarska 16 66 – 400 Gorzów Wielkopolski	➤ informacja o uwzględnieniu w Strategii Rozwoju możliwości gazyfikacji kolejnych terenów gminy Jasień, przy spełnieniu kryteriów technicznych i ekonomicznych.

**STRATEGIA ROZWOJU GMINY JASIEŃ DO 2030 ROKU**  
**SPRAWOZDANIE Z PRZEBIEGU I WYNIKÓW KONSULTACJI**

1	2	3
07.06.2021	Państwowe Gospodarstwo Wodne Wody Polskie Zarząd Zlewni w Zgorzelcu ul. Lubańska 9a 59 – 900 Zgorzelec	<ul style="list-style-type: none"> <li>➤ informacja o ciekach wodnych (wykaz) będących w kompetencji PGW WP na terenie gminy Jasień.</li> </ul>
15.06.2021	Gmina Nowogród Bobrzański ul. Słowackiego 11 66 – 010 Nowogród Bobrzański	<ul style="list-style-type: none"> <li>➤ budowa transgranicznej ścieżki rowerowej łączącej Zieloną Górę z Forst (gminy: Zielona Góra, Świdnica, Nowogród Bobrzański, Jasień, Lubsko).</li> </ul>
17.06.2021	Zarząd Dróg Wojewódzkich Aleja Niepodległości 32 65 – 042 Zielona Góra	<ul style="list-style-type: none"> <li>➤ informacja o zamierzeniach inwestycyjnych na terenie gminy Jasień w latach 2021 – 2027.</li> </ul>
22.06.2021	Komenda Powiatowa Państwowej Straży Pożarnej ul. Serbska 58 68 – 200 Żary	<ul style="list-style-type: none"> <li>➤ informacja o liczbie zdarzeń i akcji gaśniczych w ostatnich latach na terenie gminy Jasień;</li> <li>➤ informacja o uwzględnieniu rozbudowy sieci hydrantowej i dróg pożarowych zgodnie z obowiązującymi przepisami.</li> </ul>
01.07.2021	Posterunek Policji Plac Wolności 1 68 – 320 Jasień	<ul style="list-style-type: none"> <li>➤ zbiorcze dane o przestępczości i wykroczeniach w ostatnich latach na terenie gminy Jasień.</li> </ul>
08.07.2021	Gmina Lipinki Łużyckie ul. Główna 9 68 – 213 Lipinki Łużyckie	<ul style="list-style-type: none"> <li>➤ propozycja zagospodarowania byłej linii kolejowej nr 282 na cele ścieżki rowerowej;</li> <li>➤ koordynacja działań odnośnie modernizacji dróg powiatowych nr 1095F i 1118F;</li> <li>➤ propozycja modernizacji drogi gminnej nr 001905F;</li> <li>➤ koordynacja działań odnośnie potencjalnego rozwoju farm fotowoltaicznych na terenie obu gmin.</li> </ul>
---	Starosta Powiatu Żarskiego Starostwo Powiatowe w Żarach Aleja Jana Pawła II 5 68 – 200 Żary	brak odpowiedzi
---	Burmistrz Lubuska Urząd Miejski w Lubsku ul. Plac Wolności 1 68 – 300 Lubsko	brak odpowiedzi
---	Wójt Gminy Tuplice Urząd Gminy Tuplice ul. Mickiewicza 27 68 – 219 Tuplice	brak odpowiedzi
---	Nadleśnictwo Lubusko ul. Emilii Plater 15 68 – 300 Lubsko	brak odpowiedzi

**STRATEGIA ROZWOJU GMINY JASIEŃ DO 2030 ROKU  
SPRAWOZDANIE Z PRZEBIEGU I WYNIKÓW KONSULTACJI**

1	2	3
---	Starostwo Powiatowe Wydział Komunikacji, Transportu i Dróg Aleja Jana Pawła II 5 68 – 200 Żary	brak odpowiedzi
---	PKP Polskie Linie Kolejowe SA Zakład Linii Kolejowych w Zielonej Górze ul. Traugutta 10 65 – 025 Zielona Góra	brak odpowiedzi
---	ENEA Operator sp. z o.o. Oddział Dystrybucji Zielona Góra ul. Zacisze 15 65 – 775 Zielona Góra	brak odpowiedzi

Źródło: Opracowanie własne, 2021.

## 2. 2. Zawiadomienie o przystąpieniu do prac nad Strategią Rozwoju.

Dnia 14 maja 2021 roku w prasie lokalnej i na stronie internetowej Urzędu Miejskiego oraz na tablicy ogłoszeń Urzędu Miejskiego w Jasieniu i poszczególnych miejscowości wiejskich ukazały się odpowiednio ogłoszenie i obwieszczenie Burmistrza Jasienia o przystąpieniu do opracowania *Strategii Rozwoju Gminy Jasień do 2030 roku* wraz z prognozą oddziaływania na środowisko. Zgodnie z treścią ogłoszenia i obwieszczenia umożliwiono wszystkim zainteresowanym składanie wniosków (w formie papierowej i elektronicznej), dotyczących przedmiotowej *Strategii Rozwoju*. We wskazanym terminie, to jest do dnia 11 czerwca 2021 roku, nie wpłynął żaden wniosek.

## 2. 3. Warsztaty strategiczne – część 1.

Po przygotowaniu diagnozy sytuacji społecznej, gospodarczej i przestrzennej, o której mowa w art. 10a ust. 1 ustawy z dnia 6 grudnia 2006 roku o zasadach prowadzenia polityki rozwoju, a więc jeszcze przed przygotowaniem projektu *Strategii Rozwoju Gminy Jasień do 2030 roku*, zostały przeprowadzone warsztaty strategiczne, obejmujące cykl spotkań konsultacyjnych dla lokalnej społeczności, w tym dla lokalnych partnerów społecznych i gospodarczych. Ich celem było z jednej strony przekazanie informacji o aktualnych uwarunkowaniach prawnych związanych z procesem opracowania *Strategii*, a z drugiej strony wspólne określenie strategicznej pozycji Gminy Jasień (i każdej z poszczególnych miejscowości) w aspektach społecznych, gospodarczych i przestrzennych (w tym badanie opinii społecznej i dyskusja o analizie SWOT). Proces ten poprzedzony został szeroko rozpowszechnioną akcją informacyjną odnośnie terminów i lokalizacji poszczególnych warsztatów strategicznych (spotkań konsultacyjnych), wspierających proces budowania założeń *Strategii*. Odbędzie się ona z 7 dniowym wyprzedzeniem poprzez ogłoszenia na stronie internetowej Urzędu Miejskiego, na tablicach ogłoszeń Urzędu Miejskiego i poszczególnych miejscowości wiejskich, a także dodatkowo w większych placówkach usługowych (kultura, oświata, handel, usługi, itp.). Zaproszenia dla członków Rady Miejskiej, sołtysów, lokalnych partnerów społecznych i gospodarczych kierowane były listownie (w tym z wykorzystaniem poczty elektronicznej) lub telefonicznie lub ustnie.

Warsztat nr 1 (inauguracyjny, ogólnogminny, otwarty) dla zaproszonych gości oraz zainteresowanych mieszkańców odbył się w Jasieniu w siedzibie Miejsko – Gminnego Ośrodka Kultury dnia 14 lipca 2021 roku o godz. 18.00. Spotkanie zgromadziło 24 osoby.

Warsztat nr 2 (ogólnogminny, zamknięty) dla lokalnych seniorów, czyli społeczności w wieku poprodukcyjnym, odbył się w Jasieniu w siedzibie Miejsko – Gminnego Ośrodka Kultury dnia 15 lipca 2021 roku o godz. 18.00. Spotkanie zgromadziło 17 osób.

Warsztat nr 3 (lokalny, otwarty) dla mieszkańców miejscowości: Jasień, Budziechów, Mirkowice i Świbna, dotyczący dodatkowo problematyki rozwoju tego rejonu gminy, odbył się w Jasieniu w siedzibie Miejsko – Gminnego Ośrodka Kultury dnia 27 lipca 2021 roku o godz. 18.00. Spotkanie zgromadziło 15 osób.

Warsztat nr 4 (lokalny, otwarty) dla mieszkańców miejscowości: Bieszków, Guzów, Roztoki, Wicina i Zabłocie, dotyczący dodatkowo problematyki rozwoju tego rejonu gminy, odbył się w świetlicy wiejskiej w Guzowie dnia 28 lipca 2021 roku o godz. 18.00. Spotkanie zgromadziło 22 osoby.

Warsztat nr 5 (lokalny, otwarty) dla mieszkańców miejscowości: Bronice, Golin, Jasionna, Jabłoniec, Jaryszów, Jurzyn, Lipsk Żarski, Lisia Góra i Zieleniec, dotyczący dodatkowo problematyki rozwoju tego rejonu gminy, odbył się w świetlicy wiejskiej w Lisiej Górze dnia 29 lipca 2021 roku o godz. 18.00. Spotkanie zgromadziło 11 osób.

## **2. 4. Badanie opinii społecznej.**

Wybór metody partycypacyjnej w procesie tworzenia *Strategii Rozwoju Gminy Jasień do 2030 roku* upoważniał do zabrania głosu szerokie spektrum mieszkańców gminy. Równoległe do procesu wsparcia budowy założeń *Strategii* (spotkania konsultacyjne) przeprowadzone zostało badanie opinii społecznej odnośnie problematyki rozwoju Gminy. Celem badania było uzyskanie odpowiedzi w obszarach tematycznych dotyczących:

- poziomu zadowolenia z faktu zamieszkania w gminie;
- oceny funkcjonowania podstawowych elementów infrastruktury społecznej;
- oceny funkcjonowania podstawowych elementów infrastruktury technicznej;
- postulowanych zamierzeń inwestycyjnych;
- oceny funkcjonowania administracji samorządowej;
- oczekiwanych kierunków rozwoju gminy.

### **2.4.1. Ankieta.**

Narzędziem badawczym były ogólnodostępne ankiety PAPI. Ankiety można było wypełniać w okresie od 1 do 30 lipca 2021 roku. Ankieta składała się z 8 pytań oraz metryki. Większość pytań (6) miało charakter zamknięty. Poniżej przedstawiony jest oryginalny wzór ankiety.

Szanowni Państwo!

Rada Miejska w Jasieniu, na wniosek Burmistrza Jasienia, podjęła uchwałę o przystąpieniu do opracowania **Strategii Rozwoju Gminy Jasień do 2030 roku**. Będzie to kolejny tego typu przekrojowy dokument o charakterze planowania strategicznego, od czasu *Strategii Gminy na lata 2014 – 2020*. Jednym z pierwszych kroków, służących docelowemu opracowaniu nowej **Strategii**, jest niniejsza ankieta, która będzie pomocna w naszych dalszych pracach nad tym dokumentem. Tym samym zwracamy się do Państwa z serdeczną prośbą o wypełnienie niniejszej ankiety oraz złożenie jej w specjalnie do tego przygotowanej urnie w budynku Urzędu Miejskiego w Jasieniu **do dnia 30 lipca 2021 roku**. Ankieta, która dostępna jest również na stronie internetowej [www.jasien.com.pl](http://www.jasien.com.pl) przesyłać można w tym terminie także w formie skanu na adres mailowy [strategia@jasien.pl](mailto:strategia@jasien.pl). Pragniemy nadmienić, że ankieta jest anonimowa. O dalszym postępie prac nad nową **Strategią** będziemy informować Państwa za pośrednictwem tablic ogłoszeniowych oraz strony internetowej Naszej Gminy. Prosimy o dokładne zapoznanie się z zasadami wypełniania ankiety, zawartymi w treści pytań i nawiasach pod nimi.

**P1. Czy jest Pan(i) zadowolony(a) z faktu, że mieszka na terenie Gminy Jasień ?**

*(prosimy zaznaczyć tylko jedną odpowiedź).*

1. TAK
2. NIE

**P2. Czy jest Pan(i) zadowolony(a) z jakości funkcjonowania oraz dostępności do następujących elementów infrastruktury społecznej i technicznej na terenie Gminy Jasień, niezależnie od odpłatności ? Proszę to ocenić w skali od 1 do 10, gdzie 1 oznacza ocenę najniższą, a 10 najwyższą.**

*(prosimy o ocenę każdego elementu).*

1. SŁUŻBA ZDROWIA	1	2	3	4	5	6	7	8	9	10
2. SZKOLNICTWO	1	2	3	4	5	6	7	8	9	10
3. KULTURA	1	2	3	4	5	6	7	8	9	10
4. SPORT I REKREACJA	1	2	3	4	5	6	7	8	9	10
5. HANDEL	1	2	3	4	5	6	7	8	9	10
6. GASTRONOMIA	1	2	3	4	5	6	7	8	9	10
7. KOMUNIKACJA PUBLICZNA	1	2	3	4	5	6	7	8	9	10
8. UKŁAD KOMUNIKACYJNY (SIEĆ I JAKOŚĆ DRÓG)	1	2	3	4	5	6	7	8	9	10
9. ZIELEŃ PUBLICZNA (OGÓLNODOSTĘPNA, BEZ LASÓW)	1	2	3	4	5	6	7	8	9	10
10. SIEĆ WODOCIĄGOWA	1	2	3	4	5	6	7	8	9	10
11. SIEĆ KANALIZACYJNA	1	2	3	4	5	6	7	8	9	10
12. ENERGETYKA	1	2	3	4	5	6	7	8	9	10
13. GOSPODARKA ODPADAMI	1	2	3	4	5	6	7	8	9	10
14. TELEKOMUNIKACJA I ŁĄCZNOŚĆ	1	2	3	4	5	6	7	8	9	10
15. ADMINISTRACJA SAMORZĄDOWA (URZĄD MIEJSKI)	1	2	3	4	5	6	7	8	9	10
16. CZYSTOŚĆ I ESTETYKA	1	2	3	4	5	6	7	8	9	10
17. BEZPIECZEŃSTWO PUBLICZNE	1	2	3	4	5	6	7	8	9	10
18. OŚWIECENIE ULICZNE	1	2	3	4	5	6	7	8	9	10



**STRATEGIA ROZWOJU GMINY JASIEŃ DO 2030 ROKU  
SPRAWOZDANIE Z PRZEBIEGU I WYNIKÓW KONSULTACJI**

**P3. W jakie dodatkowe elementy infrastruktury technicznej i społecznej powinna w pierwszej kolejności zainwestować (zbudować, rozbudować, zmodernizować, dofinansować) Gmina Jasień ?**

*(prosimy uszeregować odpowiedzi od 1 do 10, gdzie 1 oznacza inwestycje najmniej pilną, a 10 najpilniejszą. Uwaga! – każda cyfra może wystąpić tylko jeden raz).*

1	SZKOLNICTWO	
2	KULTURA	
3	SPORT I REKREACJA (w tym także place zabaw)	
4	SIEĆ DRÓG (zależnych od gminy, tzn. drogi gminne publiczne)	
5	CZYSTOŚĆ i ESTETYKA (w tym zieleń urządzona, miejsca spotkań, itp.)	
6	SIEĆ WODOCIĄGOWA	
7	SIEĆ KANALIZACYJNA (w tym przydomowe oczyszczalnie ścieków)	
8	GOSPODARKA ODPADAMI	
9	CIEPŁOWNICTWO (np.: wymiana pieców, itp.)	
10	BEZPIECZEŃSTWO PUBLICZNE (w tym oświetlenie uliczne, itp.)	

**P4. Czy uważa Pan(i) za potrzebne, aby na terenie Gminy Jasień powstał żłobek lub klub dziecięcy ?**

*(prosimy zaznaczyć tylko jedną odpowiedź).*

1. TAK
2. NIE
3. NIE WIEM

**P5. Uwaga! Pytanie TYLKO dla osób w wieku produkcyjnym (Kobiety 18 – 59 lat ; Mężczyźni 18 – 64 lata).** Gdyby otrzymał(a) Pan(i) ofertę pracy poza Gminą Jasień, o podobnych warunkach finansowych co obecnie na miejscu, która wiązałaby się z koniecznością opuszczenia na stałe Gminy, to czy skorzystał(a)by Pan(i) z tej propozycji ?

*(prosimy zaznaczyć tylko jedną odpowiedź).*

1. TAK
2. NIE
3. NIE WIEM

**P6. Co uważa Pan(i) za najpilniejsze inwestycje na terenie Pana(i) miejscowości (miasta lub sołectwa) ?**

*(prosimy wymienić spontanicznie maksymalnie do 5 inwestycji dotyczących tylko Pana(i) miejscowości).*

- 1.....
- 2.....
- 3.....
- 4.....
- 5.....

**P7. W jakim kierunku według Pana/i powinna rozwijać się Gmina Jasień? Mając na uwadze obecne realia gospodarcze i społeczne, lokalne uwarunkowania oraz doświadczenia sąsiednich gmin w powiecie i województwie, proszę zastanowić się nad wizją gminy i sformułować ją w kilku zdaniach.**

*(prosimy zapisać spontaniczne przemyślenia).*

.....

.....

.....

.....

**P8. Czy jest Pan(i) zadowolony(a) z jakości obsługi w Urzędzie Gminy ? Mamy na myśli zarówno czas oczekiwania na załatwienie powierzonych urzędnikom spraw, obsługę petentów, kompetencje urzędników, itp. ? Proszę to ocenić w skali od 1 do 5, gdzie 1 oznacza ocenę najniższą, a 5 najwyższą. (prosimy zaznaczyć tylko jedną ocenę).**

1        2        3        4        5

#### **METRYKA**

(prosimy o wypełnienie metryki, ankieta z brakiem tych odpowiedzi NIE będzie brana pod uwagę).

#### **M1. Płeć.**

1. KOBIEȚA
2. MĘŻCZYŻNA

#### **M2. Wiek.**

1. 18 – 24
2. 25 – 29
3. 30 – 39
4. 40 – 49
5. 50 – 64
6. 65 i więcej

#### **M3. Miejscowość (sołectwo).**

(prosimy wpisać nazwę miejscowości / sołectwa)

.....

#### **2.4.2. Respondenci.**

Udział mieszkańców w badaniu był dobrowolny i anonimowy. Nie założono określonej z góry reprezentatywnej próby ze względu na fakt, że ankietę wypełniać miał sam respondent i mógł to zrobić każdy dorosły mieszkaniec gminy. Ankietę dystrybuowano w następujących formach:

- ankietą w wersji papierowej dostępna w Urzędzie Miejskim;
- ankietą w wersji papierowej dostępna na spotkaniach konsultacyjnych (warsztatach strategicznych);
- ankietą w wersji papierowej kolportowana przez sołtysów poszczególnych miejscowości oraz przez gminne jednostki organizacyjne;
- ankietą w wersji elektronicznej dostępna na stronie internetowej Gminy (do własnego wydruku).

Wypełnioną ankietę można było składać w specjalnie przygotowanej do tego urnie zlokalizowanej w budynku Urzędu Miejskiego w Jasieniu lub w formie elektronicznej na podany adres mailowy lub wypełnić i zostawić bezpośrednio na spotkaniu konsultacyjnym.

Łącznie poprawnie wypełnioną ankietę złożyło 121 mieszkańców. Oznacza to, że udział w badaniu wzięło 2,08 % z ogółu dorosłych mieszkańców gminy. Jak na badanie społeczne była to dość wysoka frekwencja. Rozkład respondentów według płci, wieku i miejsca zamieszkania, a także względem reprezentatywności, przedstawiają poniższe tabele.

TABELA 2: Charakterystyka respondentów uczestniczących w badaniu społecznym według wieku i płci.

Wiek w latach	Liczba respondentów ogółem i według płci		
	Ogółem	Kobiety	Mężczyźni
18 – 24	5	2	3
25 – 29	8	2	6
30 – 39	23	16	7
40 – 49	23	12	11
50 – 64	34	15	19
65 i więcej	28	19	9
<b>suma</b>	<b>121</b>	<b>66</b>	<b>55</b>

Źródło: Obliczenia własne, 2021.

TABELA 3: Struktura respondentów uczestniczących w badaniu społecznym oraz teoretycznej próby reprezentatywnej według wieku i płci.

Wiek w latach	Liczba respondentów ogółem i według płci		
	Ogółem	Kobiety	Mężczyźni
18 – 24	5	2	3
25 – 29	8	2	6
30 – 39	23	16	7
40 – 49	23	12	11
50 – 64	34	15	19
65 i więcej	28	19	9
<b>suma</b>	<b>121</b>	<b>66</b>	<b>55</b>

Źródło: Obliczenia własne, 2021.

TABELA 4: Rozkład respondentów uczestniczących w badaniu społecznym według miejscowości.

Miejscowość	Liczba respondentów
1	2
Jasień	45
Bieszków	6
Bronice	2
Budziechów	4
Golin	4
Guzów	2
Jabłoniec	7
Jaryszów	7
Jasionna	2
Jurzyn	2
Lipsk Żarski	2
Lisia Góra	4
Mirkowice	1
Roztoki	8

**STRATEGIA ROZWOJU GMINY JASIEŃ DO 2030 ROKU  
SPRAWOZDANIE Z PRZEBIEGU I WYNIKÓW KONSULTACJI**

1	2
Świbna	9
Wicina	4
Zabłocie	11
Zieleniec	1
<b>suma</b>	<b>121</b>

Źródło: Obliczenia własne, 2021

TABELA 5: Struktura respondentów uczestniczących w badaniu społecznym oraz teoretycznej próby reprezentatywnej według miejscowości

<b>Miejscowość</b>	<b>Respondenci biorący udział w badaniu (%)</b>	<b>Próba reprezentatywna (%)</b>
Jasień	37,19	60,18
Bieszków	4,96	1,83
Bronice	1,65	1,83
Budziechów	3,31	5,89
Golin	3,31	1,77
Guzów	1,65	3,30
Jabłoniec	5,79	3,96
Jaryszów	5,79	2,58
Jasionna	1,65	0,82
Jurzyn	1,65	1,06
Lipsk Żarski	1,65	0,76
Lisia Góra	3,31	2,16
Mirkowice	0,83	2,58
Roztoki	6,61	0,94
Świbna	7,44	2,02
Wicina	3,31	2,62
Zabłocie	9,09	4,85
Zieleniec	0,83	0,85
<b>Suma</b>	<b>100 %</b>	<b>100 %</b>

Źródło: Obliczenia własne, 2021.

Z powyższych tabel wynika, że badanie społeczne generalnie było dość blisko uzyskania reprezentatywności pod względem podziału na wiek i płeć. Zasadnicze różnice pod względem wieku dotyczyły niedoszacowania ankiet od osób w przedziałach 18 – 24 lata i 25 – 29 lat oraz nadreprezentatywności ankiet od osób w przedziałach 50 – 64 lat i 65 lat i więcej. Pod względem płci nieco niedoszacowani byli mężczyźni względem kobiet. W przypadku podziału na miejscowości dość wyraźnie niedoszacowany był przede wszystkim Jasień, a także Budziechów, Guzów i Mirkowice, zaś nadreprezentatywne były zwłaszcza Bieszków, Golin, Jaryszów, Jasionna, Lipsk Żarski, Roztoki, Świbna i Zabłocie.

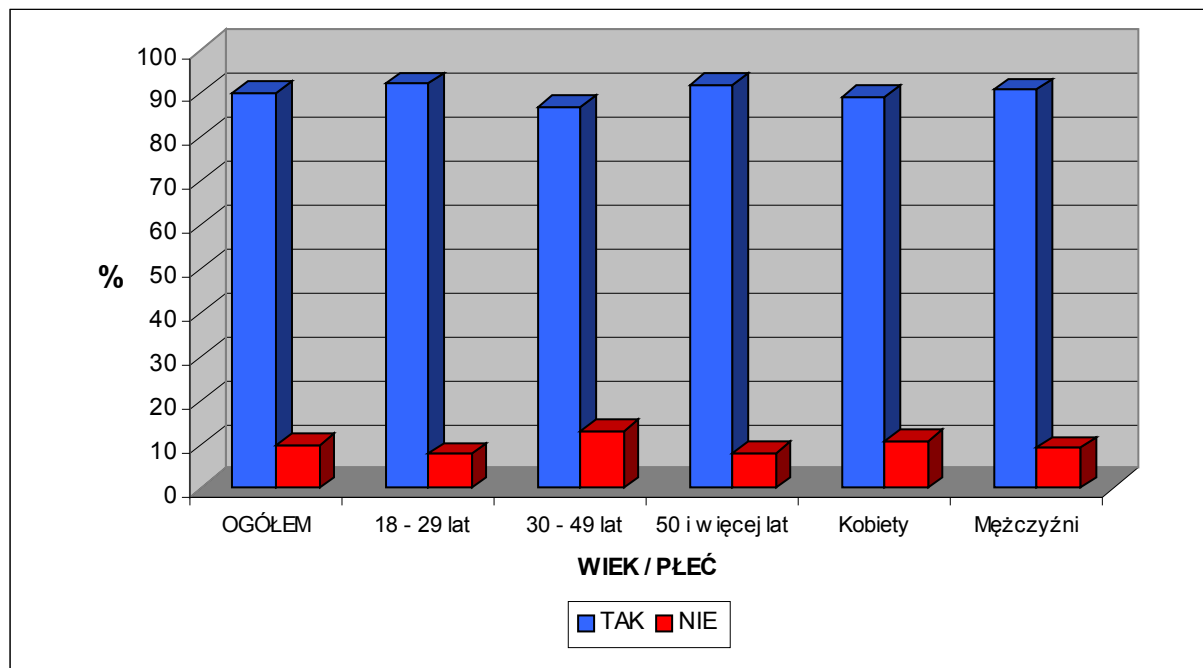
**2.4.3. Wyniki badania opinii społecznej.**

TABELA 6: Odpowiedź na pytanie nr 1: *Czy jest Pan(i) zadowolony(a) z faktu, że mieszka na terenie Gminy Jasień ?*

Wyszczególnienie	TAK (%)	NIE (%)
Ogółem	90,1	9,9
Kobiety	89,4	10,6
Mężczyźni	90,9	9,1
18 – 29 lat	92,3	7,7
30 – 49 lat	87,0	13,0
50 i więcej lat	91,9	8,1
Jasień	82,2	17,8
Bieszków	83,3	16,7
Bronice	100	0
Budziechów	100	0
Golin	100	0
Guzów	100	0
Jabłonec	100	0
Jaryszów	85,7	14,3
Jasionna	100	0
Jurzyn	100	0
Lipsk Żarski	0	100
Lisia Góra	100	0
Mirkowice	100	0
Roztoki	100	0
Świbna	100	0
Wicina	100	0
Zabłocie	100	0
Zieleniec	100	0

Źródło: Obliczenia własne, 2021.

RYCINA 1: Odpowiedź na pytanie nr 1: Czy jest Pan(i) zadowolony(a) z faktu, że mieszka na terenie Gminy Jasień ?



Źródło: Obliczenia własne, 2021.

**STRATEGIA ROZWOJU GMINY JASIEŃ DO 2030 ROKU**  
**SPRAWOZDANIE Z PRZEBIEGU I WYNIKÓW KONSULTACJI**

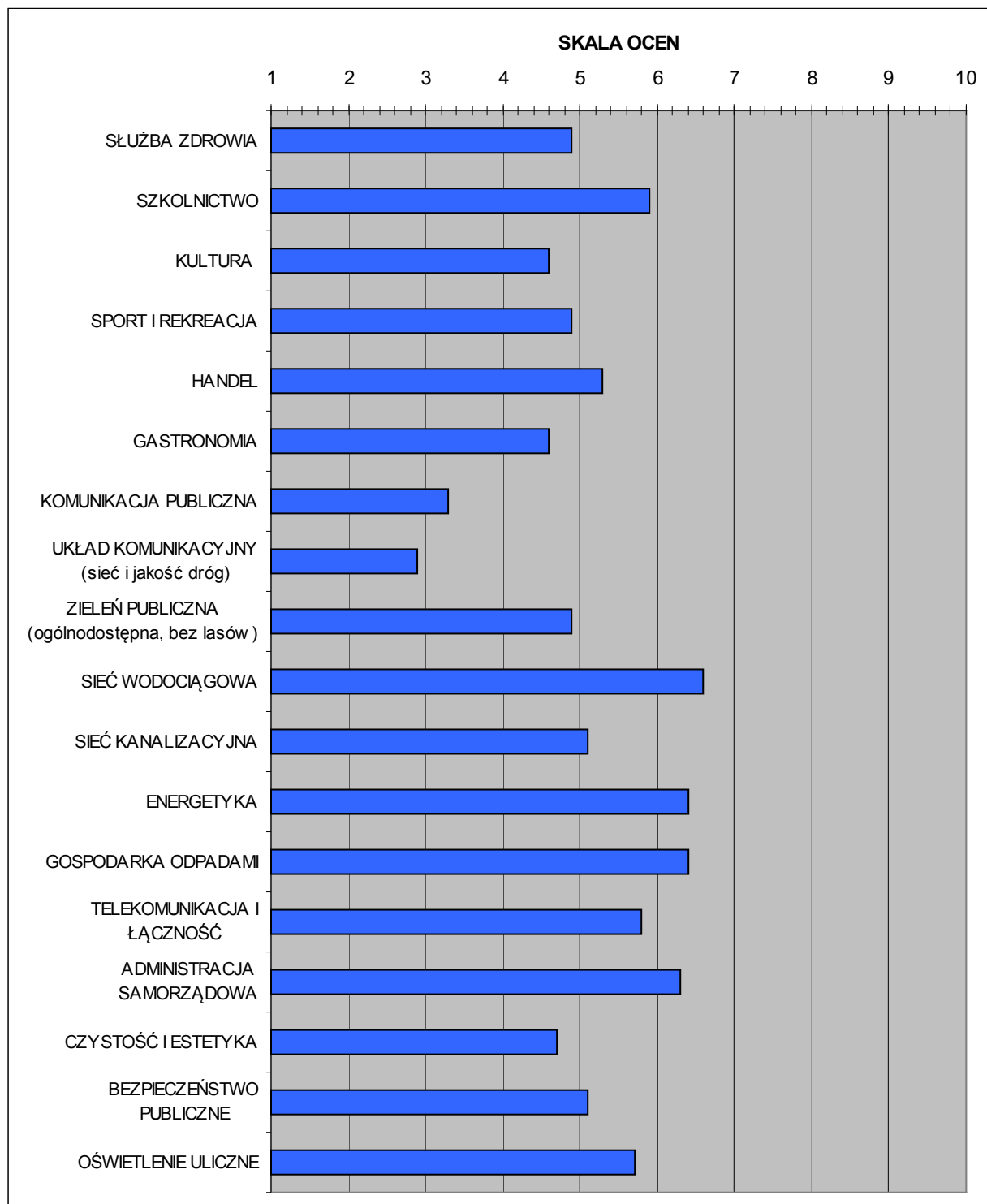
TABELA 7: Odpowiedź na pytanie nr 2: Czy jest Pan(i) zadowolony(a) z jakości funkcjonowania oraz dostępności do następujących elementów infrastruktury społecznej i technicznej na terenie Gminy Jasień, niezależnie od odpłatności? Proszę to ocenić w skali od 1 do 10, gdzie 1 oznacza ocenę najniższą, a 10 najwyższą. Ocena ogółem, według płci i według wieku.

Element infrastruktury	Ogółem	Według płci		Według wieku		
		K	M	18 – 29	30 – 49	50 +
SŁUŻBA ZDROWIA	4,9	4,6	5,2	3,3	4,2	5,7
SZKOLNICTWO	5,9	6,3	5,5	5,6	5,7	6,1
KULTURA	4,6	4,8	4,4	5,2	4,6	4,5
SPORT I REKREACJA	4,9	5,0	4,8	5,7	4,7	4,9
HANDEL	5,3	5,2	5,4	4,3	5,2	5,6
GASTRONOMIA	4,6	4,7	4,5	4,4	4,8	4,5
KOMUNIKACJA PUBLICZNA	3,3	3,3	3,3	3,3	3,2	3,4
UKŁAD KOMUNIKACYJNY (sieć i jakość dróg)	<b>2,9</b>	<b>3,0</b>	<b>2,8</b>	<b>2,9</b>	<b>2,9</b>	<b>2,9</b>
ZIELEŃ PUBLICZNA (ogólnodostępna, bez lasów)	4,9	4,8	4,9	5,0	4,9	4,8
SIEĆ WODOCIĄGOWA	<b>6,6</b>	6,4	<b>6,8</b>	6,2	6,2	<b>6,9</b>
SIEĆ KANALIZACYJNA	5,1	5,1	5,0	4,9	4,7	5,4
ENERGETYKA	6,4	6,4	6,5	<b>6,8</b>	6,0	6,7
GOSPODARKA ODPADAMI	6,4	6,1	6,6	5,2	<b>6,5</b>	6,5
TELEKOMUNIKACJA I ŁĄCZNOŚĆ	5,8	5,7	5,9	5,3	5,2	6,3
ADMINISTRACJA SAMORZĄDOWA	6,3	<b>6,5</b>	6,1	5,7	6,4	6,3
CZYSTOŚĆ I ESTETYKA	4,7	4,7	4,7	4,8	5,2	4,3
BEZPIECZEŃSTWO PUBLICZNE	5,1	4,8	5,3	5,2	4,6	5,4
OŚWIETLENIE ULICZNE	5,7	5,9	5,4	4,5	5,2	6,2

Źródło: Obliczenia własne, 2021.

**STRATEGIA ROZWOJU GMINY JASIEŃ DO 2030 ROKU  
SPRAWOZDANIE Z PRZEBIEGU I WYNIKÓW KONSULTACJI**

RYCINA 2: Odpowiedź na pytanie nr 2: Czy jest Pan(i) zadowolony(a) z jakości funkcjonowania oraz dostępności do następujących elementów infrastruktury społecznej i technicznej na terenie Gminy Jasień, niezależnie od odpłatności? Proszę to ocenić w skali od 1 do 10, gdzie 1 oznacza ocenę najniższą, a 10 najwyższą. Ocena ogółem.

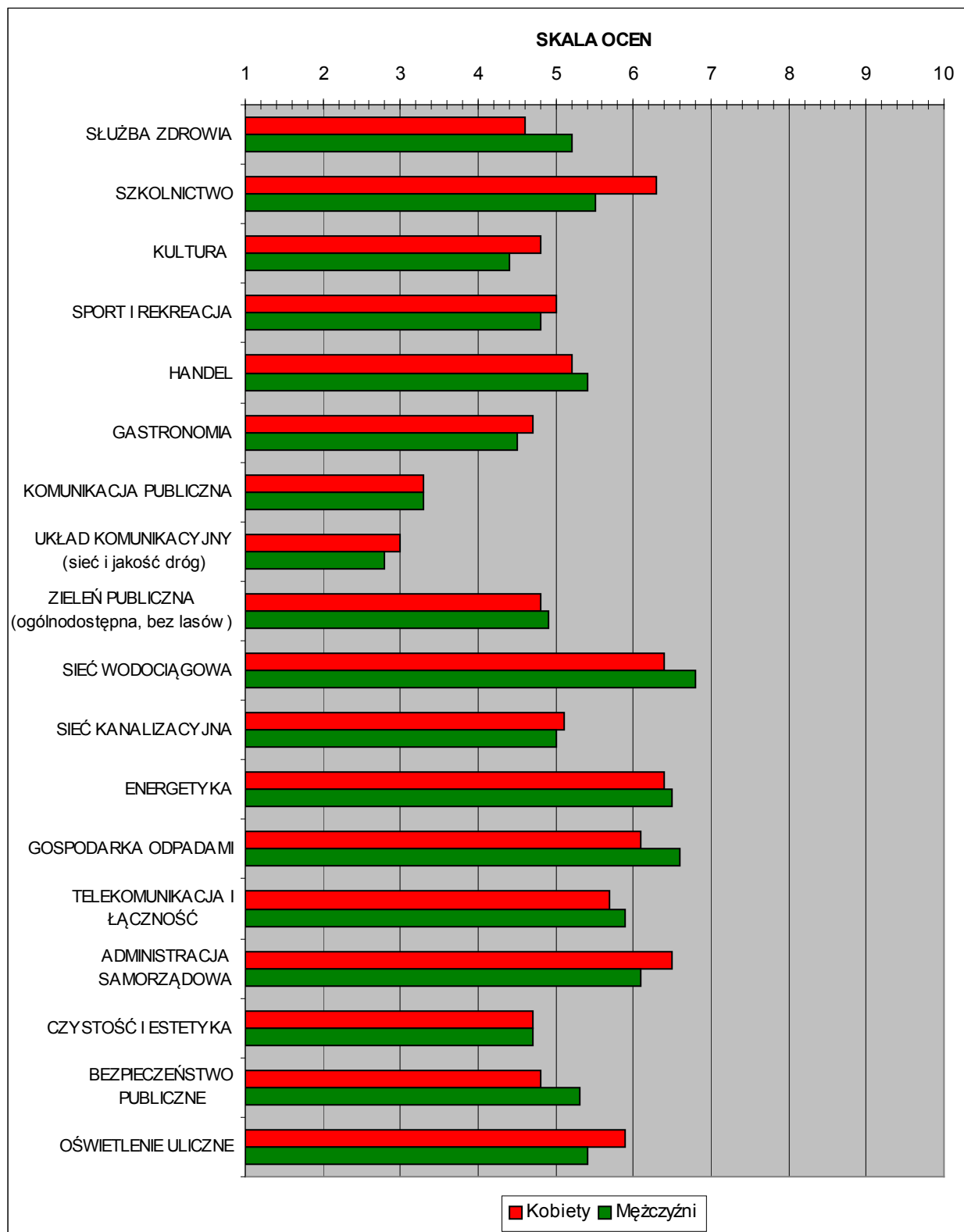


Źródło: Obliczenia własne, 2021.



**STRATEGIA ROZWOJU GMINY JASIEŃ DO 2030 ROKU  
SPRAWOZDANIE Z PRZEBIEGU I WYNIKÓW KONSULTACJI**

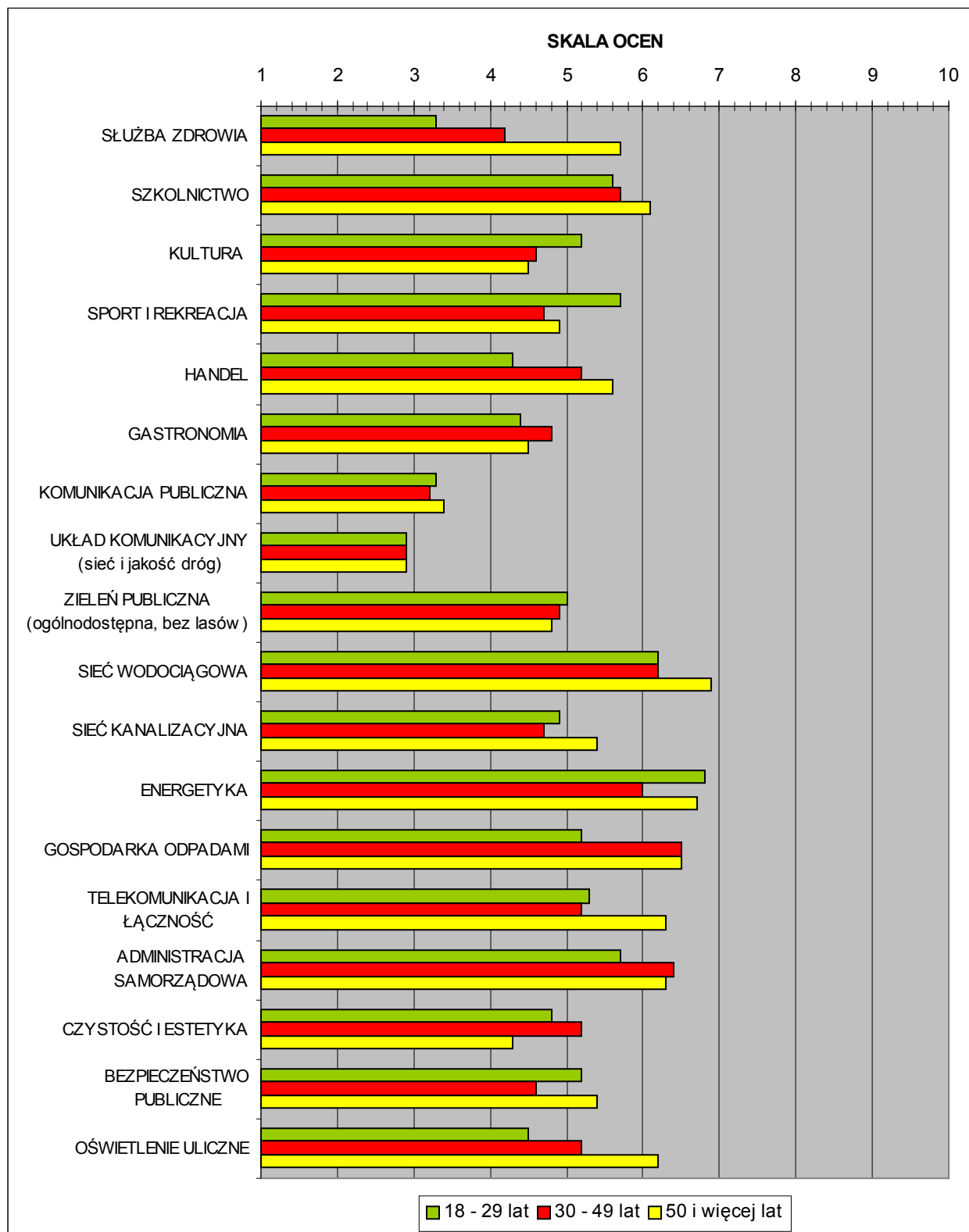
RYCINA 3: Odpowiedź na pytanie nr 2: Czy jest Pan(i) zadowolony(a) z jakości funkcjonowania oraz dostępności do następujących elementów infrastruktury społecznej i technicznej na terenie Gminy Jasień, niezależnie od odpłatności? Proszę to ocenić w skali od 1 do 10, gdzie 1 oznacza ocenę najniższą, a 10 najwyższą. Ocena według płci.



Źródło: Obliczenia własne, 2021.

**STRATEGIA ROZWOJU GMINY JASIEŃ DO 2030 ROKU  
SPRAWOZDANIE Z PRZEBIEGU I WYNIKÓW KONSULTACJI**

RYCINA 4: Odpowiedź na pytanie nr 2: Czy jest Pan(i) zadowolony(a) z jakości funkcjonowania oraz dostępności do następujących elementów infrastruktury społecznej i technicznej na terenie Gminy Jasień, niezależnie od odpłatności? Proszę to ocenić w skali od 1 do 10, gdzie 1 oznacza ocenę najniższą, a 10 najwyższą. Ocena według wieku.



Źródło: Obliczenia własne, 2021.

**STRATEGIA ROZWOJU GMINY JASIEŃ DO 2030 ROKU**  
**SPRAWOZDANIE Z PRZEBIEGU I WYNIKÓW KONSULTACJI**

TABELA 8: Odpowiedź na pytanie nr 2: Czy jest Pan(i) zadowolony(a) z jakości funkcjonowania oraz dostępności do następujących elementów infrastruktury społecznej i technicznej na terenie Gminy Jasień, niezależnie od odpłatności? Proszę to ocenić w skali od 1 do 10, gdzie 1 oznacza ocenę najniższą, a 10 najwyższą. Ocena według miejscowości.

Element infrastruktury	Jasień	Bieszków	Bronice	Budziechów	Golin	Guzów	Jabloniec	Jaryszów	Jasionna
SŁUŻBA ZDROWIA	4,8	4,8	5,5	5,3	5,5	5,0	7,3	1,7	4,5
SZKOLNICTWO	6,4	4,7	5,0	5,3	4,5	6,0	5,4	2,9	5,5
KULTURA	4,4	4,8	6,5	5,0	4,0	5,0	4,7	3,9	4,0
SPORT I REKREACJA	4,6	5,0	6,5	4,7	3,5	5,5	5,4	4,7	5,5
HANDEL	5,0	5,5	6,5	5,3	4,8	6,5	6,1	4,4	5,0
GASTRONOMIA	4,1	6,0	6,5	6,0	4,8	5,0	5,4	4,0	3,5
KOMUNIKACJA PUBLICZNA	<b>3,2</b>	<b>3,0</b>	5,5	6,0	<b>1,3</b>	4,5	4,1	1,4	2,0
UKŁAD KOMUNIKACYJNY (sieć i jakość dróg)	3,2	4,5	<b>2,0</b>	4,3	2,8	<b>3,0</b>	<b>3,9</b>	<b>1,0</b>	2,0
ZIELEŃ PUBLICZNA (ogólnodostępna, bez lasów)	4,7	6,2	5,0	<b>3,7</b>	5,8	5,0	5,3	4,7	5,5
SIEĆ WODOCIĄGOWA	6,2	6,0	<b>8,5</b>	6,7	8,0	<b>7,5</b>	6,9	4,7	<b>7,0</b>
SIEĆ KANALIZACYJNA	6,1	4,0	4,5	7,7	1,8	6,0	5,4	3,0	<b>1,5</b>
ENERGETYKA	<b>6,9</b>	6,5	7,5	4,7	7,0	<b>7,5</b>	5,6	5,7	5,5
GOSPODARKA ODPADAMI	6,0	6,5	6,5	<b>8,0</b>	6,8	7,0	5,3	<b>6,3</b>	6,5
TELEKOMUNIKACJA I ŁĄCZNOŚĆ	6,4	5,8	<b>2,0</b>	6,7	7,5	<b>7,5</b>	6,0	3,9	4,5
ADMINISTRACJA SAMORZĄDOWA (Urząd Gminy)	6,7	<b>6,8</b>	8,0	7,7	5,0	6,5	5,1	3,0	<b>7,0</b>
CZYSTOŚĆ I ESTETYKA	4,8	5,0	7,5	5,0	4,8	4,5	4,4	3,6	6,0
BEZPIECZEŃSTWO PUBLICZNE	4,4	5,2	7,5	6,0	6,0	5,0	<b>7,7</b>	3,4	3,0
OŚWIETLENIE ULICZNE	6,2	5,3	7,5	4,7	<b>9,0</b>	<b>7,5</b>	4,0	1,3	6,5
Element infrastruktury	Jurzyn	Lipsk Żarski	Lisia Góra	Mirkowice	Roztoki	Świbna	Wicina	Zabłocie	Zieloniec
SŁUŻBA ZDROWIA	4,5	3,0	4,3	8,0	6,8	6,2	4,3	3,4	4,0
SZKOLNICTWO	7,5	5,0	6,5	<b>9,0</b>	6,3	6,6	6,0	<b>6,5</b>	4,0
KULTURA	4,5	2,5	4,8	5,0	4,8	5,6	4,5	5,2	4,0
SPORT I REKREACJA	7,5	3,5	5,3	6,0	4,4	5,9	4,8	5,3	<b>5,0</b>
HANDEL	5,5	3,5	6,8	7,0	4,4	8,7	4,3	4,0	<b>5,0</b>
GASTRONOMIA	4,5	3,5	4,3	3,0	4,6	8,3	2,0	3,5	4,0
KOMUNIKACJA PUBLICZNA	<b>2,5</b>	<b>1,0</b>	3,3	4,0	2,9	7,0	<b>1,8</b>	2,6	3,0
UKŁAD KOMUNIKACYJNY (sieć i jakość dróg)	4,0	<b>1,0</b>	<b>2,5</b>	4,0	<b>1,3</b>	<b>3,9</b>	2,5	<b>2,2</b>	<b>2,0</b>
ZIELEŃ PUBLICZNA (ogólnodostępna, bez lasów)	6,0	5,5	7,3	6,0	5,1	5,4	3,3	3,3	4,0
SIEĆ WODOCIĄGOWA	6,5	<b>9,0</b>	7,0	5,0	7,9	8,0	<b>8,0</b>	5,1	<b>5,0</b>
SIEĆ KANALIZACYJNA	4,5	2,0	6,5	4,0	4,3	7,2	5,3	2,8	<b>2,0</b>
ENERGETYKA	3,0	4,0	8,0	6,0	7,1	7,1	6,3	5,5	<b>5,0</b>
GOSPODARKA ODPADAMI	7,0	4,0	6,8	8,0	<b>8,0</b>	<b>9,0</b>	7,8	4,3	4,0
TELEKOMUNIKACJA I ŁĄCZNOŚĆ	5,0	2,5	8,0	<b>9,0</b>	3,9	7,1	4,0	5,3	4,0
ADMINISTRACJA SAMORZĄDOWA (Urząd Gminy)	<b>8,5</b>	4,5	6,8	<b>9,0</b>	6,6	8,1	6,0	4,6	<b>5,0</b>
CZYSTOŚĆ I ESTETYKA	6,5	4,0	5,3	5,0	4,6	5,2	4,5	4,0	4,0
BEZPIECZEŃSTWO PUBLICZNE	4,0	2,0	7,0	3,0	7,0	6,4	5,5	4,1	3,0
OŚWIETLENIE ULICZNE	6,0	3,0	<b>8,3</b>	<b>2,0</b>	7,5	5,6	5,5	4,7	3,0

Źródło: Obliczenia własne, 2021.

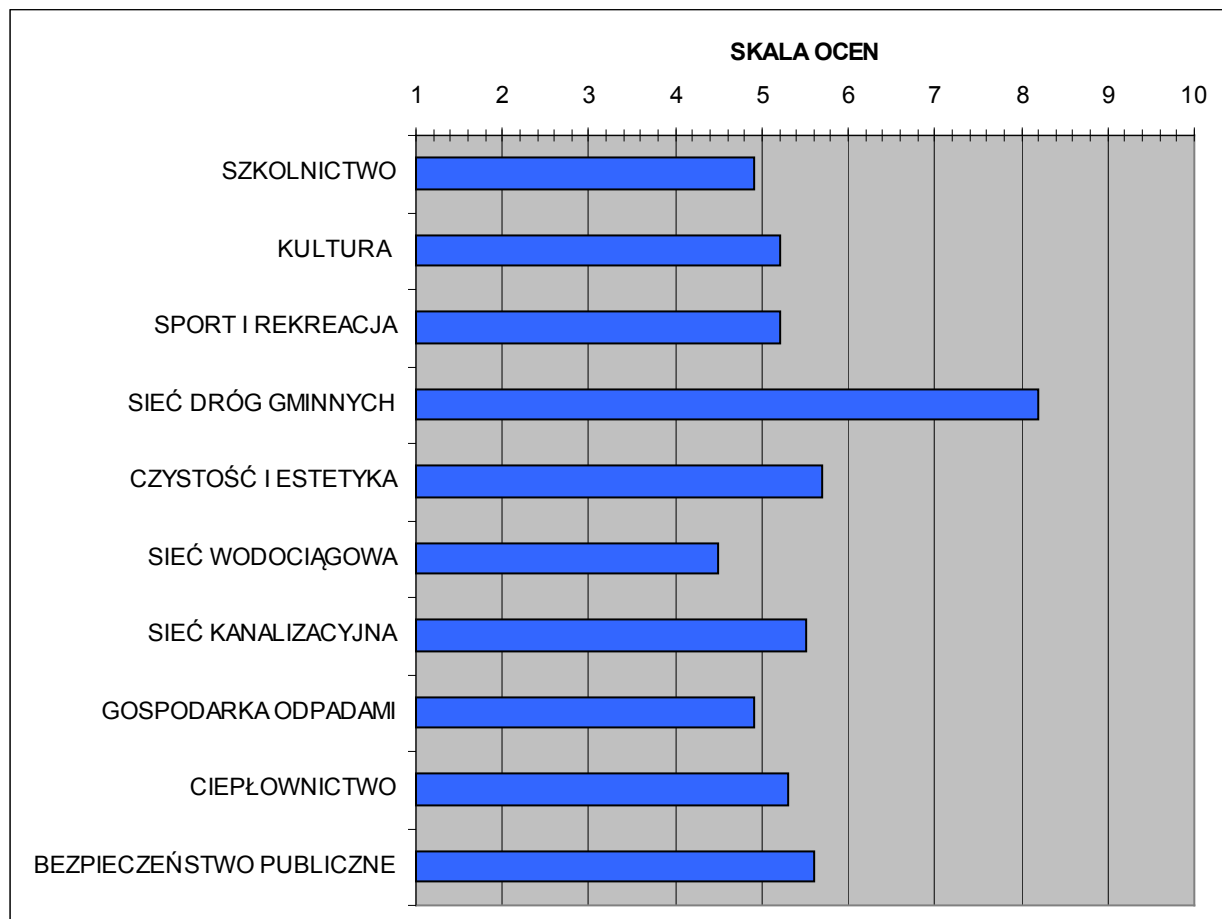
**STRATEGIA ROZWOJU GMINY JASIEŃ DO 2030 ROKU**  
**SPRAWOZDANIE Z PRZEBIEGU I WYNIKÓW KONSULTACJI**

TABELA 9: Odpowiedź na pytanie nr 3: W jakie dodatkowe elementy infrastruktury technicznej i społecznej powinna w pierwszej kolejności zainwestować (zbudować, rozbudować, zmodernizować, dofinansować) Gmina Jasień? Prosimy uszeregować odpowiedzi od 1 do 10, gdzie 1 oznacza inwestycje najmniej pilną, a 10 najpilniejszą.

Wyszczególnienie	Szkolnictwo	Kultura	Sport i rekreacja	Sieć dróg gminnych	Czystość i estetyka	Sieć wodociągowa	Sieć kanalizacyjna	Gospodarka odpadami	Ciepłownictwo	Bezpieczeństwo publiczne
Ogółem	4,9	5,2	5,2	<b>8,2</b>	5,7	<b>4,5</b>	5,5	4,9	5,3	5,6
Kobiety	5,4	5,8	5,1	<b>8,0</b>	5,6	<b>4,4</b>	5,5	4,6	5,3	5,3
Mężczyźni	<b>4,2</b>	4,4	5,4	<b>8,4</b>	5,9	4,6	5,5	5,3	5,3	6,0
18 – 29 lat	<b>3,6</b>	3,5	5,3	<b>9,8</b>	5,3	5,9	4,9	5,3	4,8	6,5
30 – 49 lat	5,1	5,7	5,8	<b>8,1</b>	5,2	4,3	5,8	<b>4,3</b>	5,1	5,7
50 i więcej lat	5,0	5,1	4,9	<b>7,9</b>	6,2	<b>4,4</b>	5,3	5,3	5,6	5,4
Jasień	4,8	5,3	5,0	<b>7,2</b>	5,7	<b>4,6</b>	5,9	5,5	5,5	5,6
Bieszków	<b>3,0</b>	5,0	4,2	<b>8,3</b>	5,8	5,8	7,8	4,5	5,7	4,8
Bronice	3,5	<b>1,0</b>	3,0	<b>10,0</b>	3,5	8,0	6,5	7,0	6,0	6,5
Budziechów	<b>3,0</b>	4,0	4,5	<b>8,0</b>	6,3	7,0	6,3	<b>3,0</b>	6,8	6,3
Golin	5,8	5,5	6,0	<b>8,8</b>	5,8	<b>3,8</b>	4,3	5,5	4,0	5,8
Guzów	3,0	<b>2,5</b>	4,0	6,0	<b>8,0</b>	7,5	4,5	6,5	5,5	7,5
Jabłoniec	3,7	<b>2,7</b>	<b>7,7</b>	7,3	6,1	5,9	5,3	6,4	4,7	5,1
Jaryszów	5,7	4,4	4,9	<b>9,4</b>	4,3	4,6	5,9	<b>3,3</b>	5,0	7,6
Jasionna	5,5	6,0	7,5	<b>10,0</b>	3,0	<b>1,5</b>	6,0	5,0	4,5	6,0
Jurzyn	7,5	7,0	5,0	<b>10,0</b>	<b>2,5</b>	4,5	<b>2,5</b>	3,5	4,0	8,5
Lipsk Żarski	4,0	6,0	7,0	<b>9,0</b>	9,0	<b>1,0</b>	2,5	7,5	3,5	5,5
Lisia Góra	5,8	5,5	5,0	<b>8,8</b>	7,3	5,3	4,5	5,5	5,0	<b>2,5</b>
Mirkowice	8,0	7,0	2,0	<b>10,0</b>	6,0	4,0	5,0	3,0	<b>1,0</b>	9,0
Roztoki	4,8	5,5	5,3	<b>8,9</b>	4,4	<b>3,6</b>	5,4	5,3	7,4	4,6
Świbna	4,9	4,9	4,6	<b>8,8</b>	7,2	3,8	5,0	<b>3,7</b>	5,6	6,7
Wicina	5,5	7,8	4,3	<b>8,5</b>	8,3	<b>2,8</b>	4,0	4,5	4,8	4,8
Zabłocie	6,1	6,6	7,0	<b>8,9</b>	5,4	3,6	4,5	<b>3,5</b>	4,5	4,9
Zieleniec	2,0	<b>1,0</b>	3,0	<b>10,0</b>	4,0	5,0	9,0	6,0	8,0	7,0

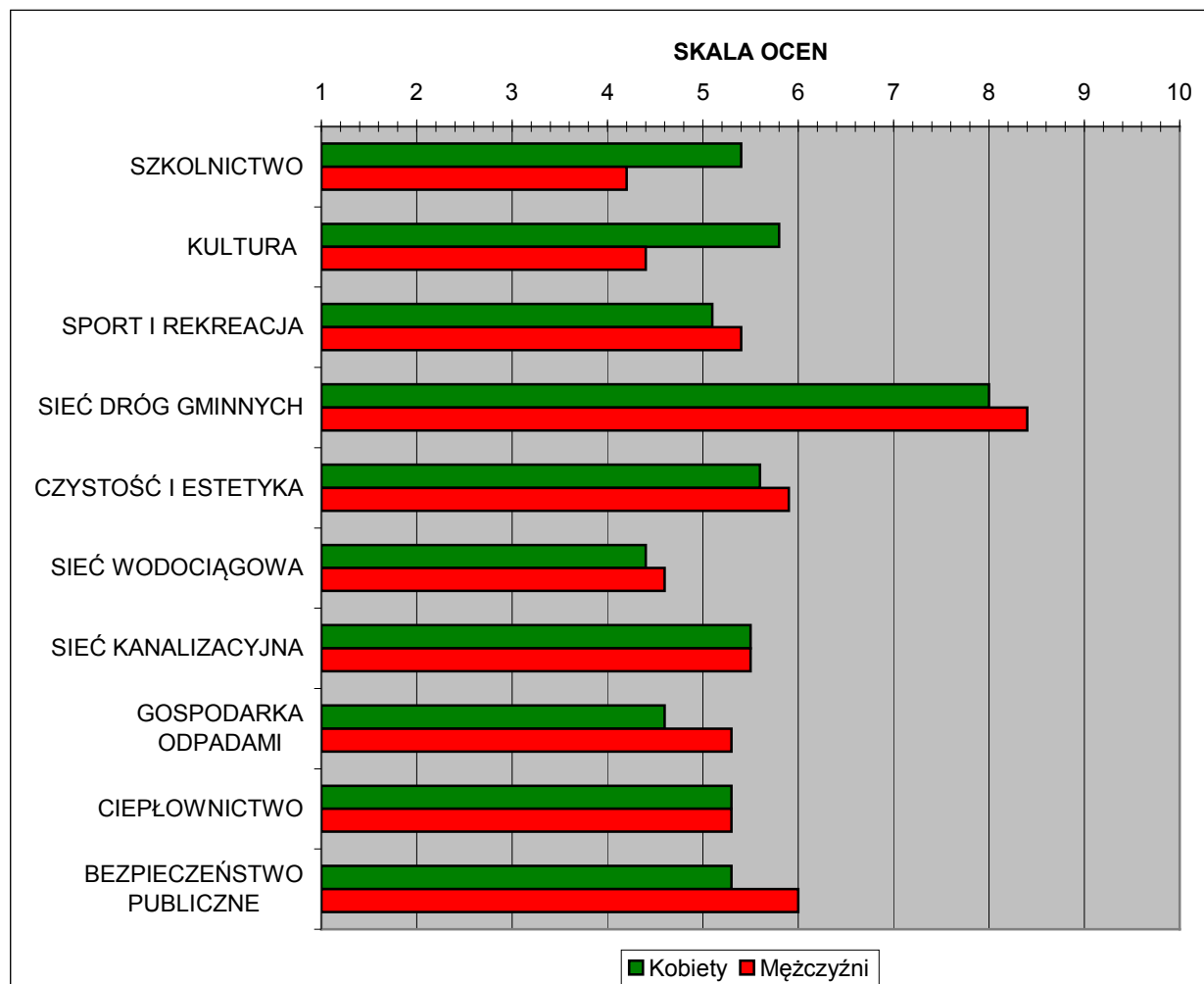
Źródło: Obliczenia własne, 2021.

RYCINA 5: Odpowiedź na pytanie nr 3: *W jakie dodatkowe elementy infrastruktury technicznej i społecznej powinna w pierwszej kolejności zainwestować (zbudować, rozbudować, zmodernizować, dofinansować) Gmina Jasień ? Prosimy uszeregować odpowiedzi od 1 do 10, gdzie 1 oznacza inwestycje najmniej pilną, a 10 najpilniejszą. Wyniki ogółem.*



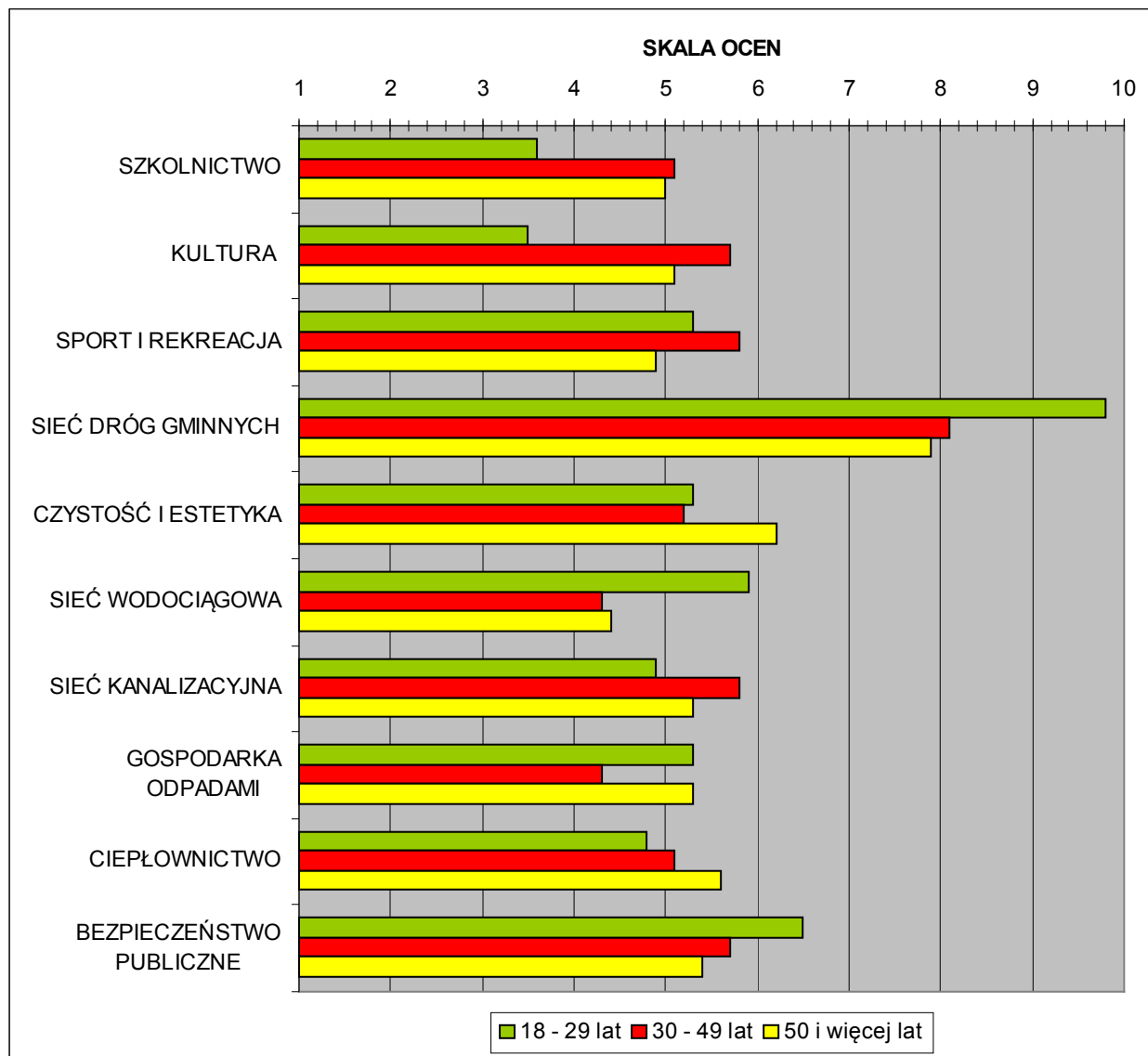
Źródło: Obliczenia własne, 2021.

RYCINA 6: Odpowiedź na pytanie nr 3: *W jakie dodatkowe elementy infrastruktury technicznej i społecznej powinna w pierwszej kolejności zainwestować (zbudować, rozbudować, zmodernizować, dofinansować) Gmina Jasień ? Prosimy uszeregować odpowiedzi od 1 do 10, gdzie 1 oznacza inwestycje najmniej pilną, a 10 najpilniejszą. Wyniki według płci.*



Źródło: Obliczenia własne, 2021.

RYCINA 7: Odpowiedź na pytanie nr 3: *W jakie dodatkowe elementy infrastruktury technicznej i społecznej powinna w pierwszej kolejności zainwestować (zbudować, rozbudować, zmodernizować, dofinansować) Gmina Jasień ? Prosimy uszeregować odpowiedzi od 1 do 10, gdzie 1 oznacza inwestycje najmniej pilną, a 10 najpilniejszą. Wyniki według wieku.*



Źródło: Obliczenia własne, 2021.

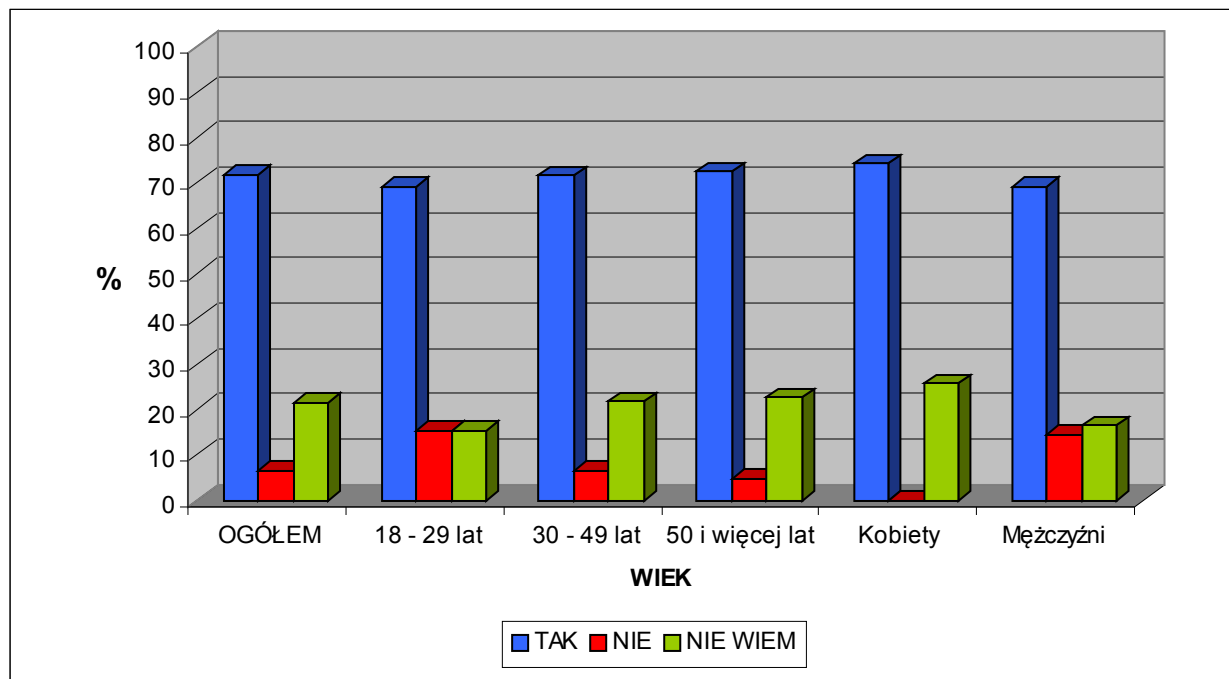
TABELA 10: Odpowiedź na pytanie nr 4: *Czy uważa Pan(i) za potrzebne, aby na terenie Gminy Jasień powstał żłobek lub klub dziecięcy ?*

<b>Wyszczególnienie</b>	<b>TAK (%)</b>	<b>NIE (%)</b>	<b>NIE WIEM (%)</b>
Ogółem	71,9	6,6	21,5
Kobiety	74,2	0	25,8
Mężczyźni	69,1	14,5	16,4
18 – 29 lat	69,2	15,4	15,4
30 – 49 lat	71,7	6,6	21,7
50 i więcej lat	72,6	4,8	22,6
Jasień	82,3	4,4	13,3
Bieszków	83,3	16,7	0
Bronice	100	0	0
Budziechów	75,0	0	25,0
Golin	25,0	0	75,0
Guzów	100	0	0
Jabłonec	71,4	14,3	14,3
Jaryszów	57,1	28,6	14,3
Jasionna	100	0	0
Jurzyn	100	0	0
Lipsk Żarski	100	0	0
Lisia Góra	75,0	0	25,0
Mirkowice	100	0	0
Roztoki	37,5	0	62,5
Świbna	11,1	22,2	66,7
Wicina	75,0	0	25,0
Zabłocie	90,9	0	9,1
Zieleniec	100	0	0

Źródło: Obliczenia własne, 2021.



RYCINA 8: Odpowiedź na pytanie nr 4: *Czy uważa Pan(i) za potrzebne, aby na terenie Gminy Jasień powstał żłobek lub klub dziecięcy?*



Źródło: Obliczenia własne, 2021.

**STRATEGIA ROZWOJU GMINY JASIEŃ DO 2030 ROKU**  
**SPRAWOZDANIE Z PRZEBIEGU I WYNIKÓW KONSULTACJI**

TABELA 11: Odpowiedź na pytanie nr 5: *Gdyby otrzymał(a) Pan(i) ofertę pracy poza Gminą Jasień, o podobnych warunkach finansowych co obecnie na miejscu, która wiązałaby się z koniecznością opuszczenia na stałe Gminy, to czy skorzystał(a)by Pan(i) z tej propozycji ?*

<b>Wyszczególnienie</b>	<b>TAK (%)</b>	<b>NIE (%)</b>	<b>NIE WIEM (%)</b>
Ogółem	35,5	40,8	23,7
Kobiety	36,2	40,4	23,4
Mężczyźni	34,8	41,3	23,9
18 – 29 lat	46,1	30,8	23,1
30 – 49 lat	30,4	50,0	19,6
50 i więcej lat <sup>1</sup>	38,2	32,4	29,4
Jasień	48,1	29,6	22,2
Bieszków	20,0	20,0	60,0
Bronice	100	0	0
Budziechów	0	66,7	33,3
Golin	0	50,0	50,0
Guzów	0	100	0
Jabłoniec	0	100	0
Jaryszów	57,1	28,6	14,3
Jasionna	0	100	0
Jurzyn	0	10	0
Lipsk Żarski	100	0	0
Lisia Góra	100	0	0
Mirkowice <sup>2</sup>	n.d.	n.d.	n.d.
Roztoki	12,5	0	77,5
Świbna	14,3	57,1	28,6
Wicina	50,0	50,0	0
Zabłocie	45,5	54,5	0
Zieleniec <sup>3</sup>	n.d.	n.d.	n.d.

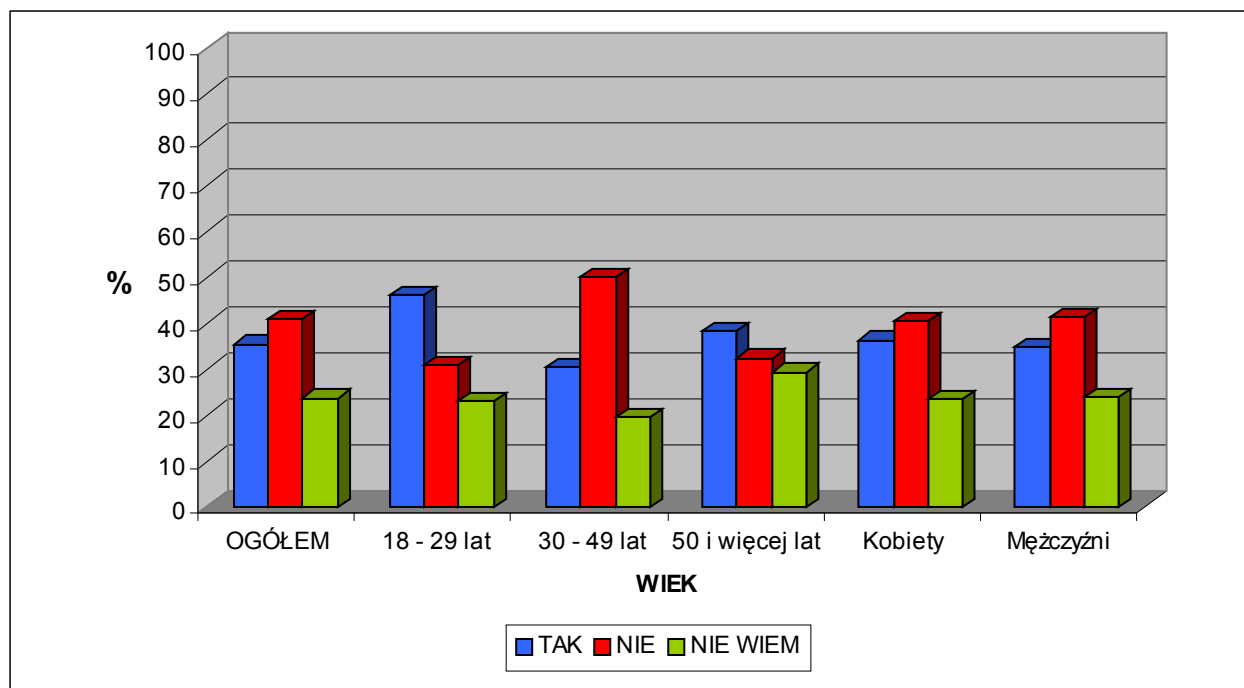
Źródło: Obliczenia własne, 2021.

<sup>1</sup> Za wyjątkiem osób w wieku poprodukcyjnym.

<sup>2</sup> Nie dotyczy – respondent w wieku poprodukcyjnym.

<sup>3</sup> Nie dotyczy – respondent w wieku poprodukcyjnym.

RYCINA 9: Odpowiedź na pytanie nr 5: *Gdyby otrzymał(a) Pan(i) ofertę pracy poza Gminą Jasień, o podobnych warunkach finansowych co obecnie na miejscu, która wiązałaby się z koniecznością opuszczenia na stałe Gminy, to czy skorzystał(a)by Pan(i) z tej propozycji ?*



Źródło: Obliczenia własne, 2021.

Odpowiedź na pytanie nr 6: Co uważa Pan(i) za najpilniejsze inwestycje na terenie Pana(i) miejscowości (miasta lub sołectwa) ?

JASIEŃ:

- likwidacja obecnej ekspozycji (zwierzęta) w Rynku przy kościele;
- poprawa estetyki i czystości przestrzeni publicznych;
- realizacja większej ilości miejsc zieleni urządzonej (ogrody deszczowe, skwery, zieleńce, itp.), w tym zadrzewianie głównych ciągów komunikacyjnych;
- budowa mieszkań komunalnych;
- remont i zagospodarowanie pałacu;
- kompleksowa rewitalizacja centrum miasta;
- kompleksowa rewitalizacja Górki Flöthera, w tym schodów i wieży widokowej;
- organizacja przestrzeni publicznej w centrum miasta na bazie ulic planowanych do wyłączenia z ruchu pojazdów;
- poprawa funkcjonowania i częstotliwości komunikacji publicznej;
- modernizacja głównego przystanku (dworca) autobusowego;
- organizacja stacji ładowania aut elektrycznych;
- modernizacja wszystkich kategorii dróg;
- modernizacja mostów i kładek na rzece Lubszy;
- remonty i rozbudowa sieci chodników;
- budowa dróg rowerowych;
- budowa infrastruktury przyjaznej dla osób niepełnosprawnych przy ciągach komunikacyjnych;
- modernizacja i budowa oświetlenia ulicznego;
- modernizacja i rozbudowa sieci wodociągowej;
- rozbudowa sieci kanalizacyjnej;
- modernizacja i rozbudowa kanalizacyjnej burzowej;
- wymiana starych pieców „kopciuchów”;
- budowa nowego PSZOK;
- budowa zbiornika retencyjnego na rzece Lubszy;
- rozbudowa cmentarza;
- modernizacja obiektów usług publicznych;
- budowa / organizacja żłobka;
- rozbudowa centrum kultury;
- organizacja małego kina, np.: sezonowego;
- większa ilość plenerowych imprez masowych;
- modernizacja stadionu miejskiego;
- modernizacja i rozbudowa infrastruktury sportowej, w tym budowa otwartego basenu, stake parku i pumptracka na bazie byłego OSIR;
- poprawa bezpieczeństwa publicznego w porach wieczornej i nocnej;
- wspieranie rozwoju usług gastronomicznych typu kawiarnie czy puby / kluby dla młodzieży;
- organizacja nowoczesnego targowiska stałego i/lub sezonowego.

#### BIESZKÓW:

- sporządzenie miejscowego planu zagospodarowania przestrzennego;
- poprawa funkcjonowania komunikacji publicznej (autobusowej i kolejowej);
- budowa przystanku kolejowego przy okazji modernizacji linii kolejowej;
- modernizacja dróg powiatowych i gminnych;
- modernizacja i budowa oświetlenia ulicznego;
- większe dofinansowanie przydomowych oczyszczalni ścieków;
- budowa świetlicy wiejskiej.

#### BRONICE:

- modernizacja wszystkich kategorii dróg;
- modernizacja dostępu do sieci internetowej (światłowód).

#### BUDZIECHÓW:

- uporządkowanie przestrzeni publicznej w centrum wsi;
- modernizacja wszystkich kategorii dróg;
- budowa oświetlenia dla dróg wewnętrznych;
- organizacja rejestratora prędkości na drodze wojewódzkiej;
- rozbudowa sieci wodociągowej i kanalizacyjnej;
- modernizacja rowów melioracyjnych;
- modernizacja świetlicy wiejskiej;
- organizacja klubu seniora.

#### GOLIN:

- modernizacja wszystkich kategorii dróg;
- modernizacja urządzeń melioracyjnych (czyszczenie rowów);
- zagospodarowanie budynku po byłej szkole;
- remont świetlicy wiejskiej.

#### GUZÓW:

- modernizacja dróg gminnych;
- modernizacja i budowa oświetlenia ulicznego;
- modernizacja rowów melioracyjnych;
- budowa boiska sportowego;
- modernizacja placu zabaw.

#### JABŁONIEC:

- modernizacja wszystkich kategorii dróg;
- modernizacja i budowa oświetlenia ulicznego;
- remont świetlicy wiejskiej;

- modernizacja boiska sportowego;
- budowa placu zabaw.

#### JARYSZÓW:

- modernizacja wszystkich kategorii dróg;
- modernizacja i budowa oświetlenia ulicznego;
- modernizacja sieci wodociągowej (polepszenie jakości wody);
- uporządkowanie gospodarki ściekowej;
- remont świetlicy wiejskiej.

#### JASIONNA:

- poprawa estetyki cmentarza;
- rewitalizacja zabytkowego zespołu pałacowego;
- modernizacja wszystkich kategorii dróg;
- modernizacja i budowa oświetlenia ulicznego;
- modernizacja sieci wodociągowej;
- modernizacja urządzeń melioracyjnych (czyszczenie rowów);
- powiększenie boiska sportowego i placu zabaw.

#### JURZYN:

- modernizacja wszystkich kategorii dróg;
- modernizacja i budowa oświetlenia ulicznego;
- modernizacja sieci wodociągowej;
- uporządkowanie gospodarki ściekowej;
- modernizacja urządzeń melioracyjnych;
- powiększenie boiska sportowego i placu zabaw.

#### LIPSK ŻARSKI:

- modernizacja wszystkich kategorii dróg;
- modernizacja i budowa oświetlenia ulicznego;
- gazyfikacja;
- uporządkowanie zaśmieconego koryta rzeki Lubszy;
- organizacja infrastruktury turystycznej;
- organizacja plenerowego miejsca spotkań;
- budowa placu zabaw.

#### LISIA GÓRA:

- modernizacja wszystkich kategorii dróg;
- gazyfikacja miejscowości;
- budowa boiska sportowego;
- modernizacja zaplecza kuchennego w świetlicy wiejskiej.

#### MIRKOWICE:

- modernizacja wszystkich kategorii dróg;
- modernizacja i budowa oświetlenia ulicznego;
- gazyfikacja miejscowości;
- budowa boiska sportowego.

#### ROZTOKI:

- poprawa estetyki i czystości przestrzeni publicznych;
- modernizacja wszystkich kategorii dróg, w tym mostów na ciekach wodnych;
- modernizacja i budowa oświetlenia ulicznego;
- uporządkowanie gospodarki ściekowej;
- modernizacja rowów melioracyjnych;
- budowa świetlicy wiejskiej.

#### ŚWIBNA:

- poprawa estetyki i czystości przestrzeni publicznych;
- modernizacja wszystkich kategorii dróg;
- ograniczenie hałasu od drogi wojewódzkiej;
- modernizacja i budowa oświetlenia ulicznego;
- budowa drogi rowerowej do Jasienia;
- uporządkowanie gospodarki ściekowej (większe dofinansowanie przydomowych oczyszczalni ścieków).

#### WICINA:

- poprawa estetyki i czystości przestrzeni publicznych;
- rozwój infrastruktury turystycznej na bazie Parku Kulturowego „Grodzisko w Wicinie”;
- poprawa estetyki i czystości przestrzeni publicznych;
- modernizacja dróg gminnych, w tym mostów na ciekach wodnych;
- modernizacja rowów melioracyjnych;
- remont świetlicy wiejskiej;
- organizacja plenerowego miejsca spotkań;
- polepszenie jakości zasięgu sieci telekomunikacyjnych.

#### ZABŁOCIE:

- poprawa estetyki i czystości przestrzeni publicznych;
- nasadzenia zieleni publicznej;
- rewitalizacja obiektów zabytkowych;
- modernizacja dróg gminnych;
- modernizacja i budowa oświetlenia ulicznego;
- modernizacja sieci wodociągowej (polepszenie jakości wody);
- uporządkowanie gospodarki ściekowej;
- gazyfikacja miejscowości;

**STRATEGIA ROZWOJU GMINY JASIEŃ DO 2030 ROKU  
SPRAWOZDANIE Z PRZEBIEGU I WYNIKÓW KONSULTACJI**

- modernizacja rowów melioracyjnych;
- remont świetlicy wiejskiej / remizy strażackiej;
- organizacja plenerowego miejsca spotkań;
- modernizacja placu zabaw;
- uregulowanie własności boiska sportowego;
- rozbudowa infrastruktury sportowej;
- doposażenie jednostki OSP;
- zmiana sołtysa i zjednoczenie mieszkańców.

**ZIELENIEC:**

- modernizacja dróg.

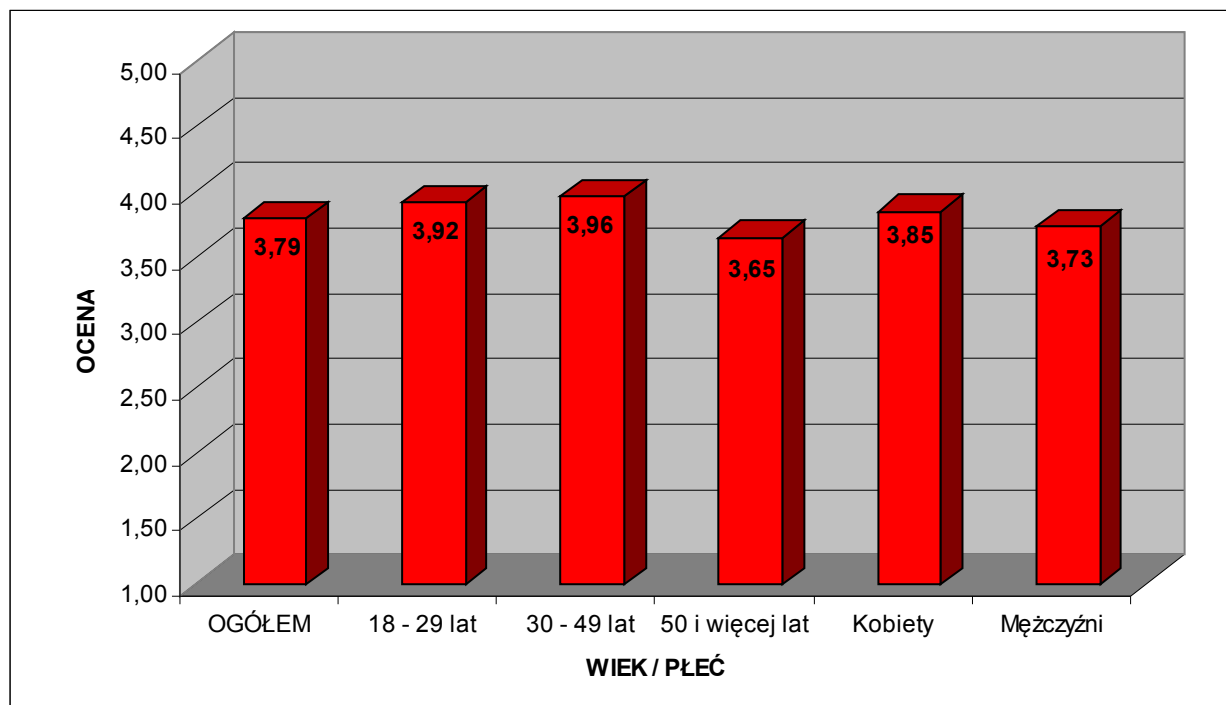
TABELA 12: Odpowiedź na pytanie nr 8: *Czy jest Pan(i) zadowolony(a) z jakości obsługi w Urzędzie Miejskim ? Mamy na myśli zarówno czas oczekiwania na załatwienie powierzonych urzędnikom spraw, obsługę petentów, kompetencje urzędników, itp. ? Proszę to ocenić w skali od 1 do 5, gdzie 1 oznacza ocenę najniższą, a 5 najwyższą.*

Wyszczególnienie	Ocena
Ogółem	3,79
Kobiety	3,85
Mężczyźni	3,73
18 – 29 lat	3,92
30 – 49 lat	3,96
50 i więcej lat	3,65
Jasień	3,91
Bieszków	4,17
Bronice	5,00
Budziechów	4,25
Golin	4,00
Guzów	4,00
Jabłoniec	1,86
Jaryszów	2,71
Jasionna	4,50
Jurzyn	4,00
Lipsk Żarski	4,50
Lisia Góra	4,00
Mirkowice	5,00
Roztoki	4,00
Świbna	4,11
Wicina	4,25
Zabłocie	3,45
Zieleniec	4,00

Źródło: Obliczenia własne, 2021.



RYCINA 10: Odpowiedź na pytanie nr 8: Czy jest Pan(i) zadowolony(a) z jakości obsługi w Urzędzie Gminy? Mamy na myśli zarówno czas oczekiwania na załatwienie powierzonych urzędnikom spraw, obsługę petentów, kompetencje urzędników, itp. ? Proszę to ocenić w skali od 1 do 5, gdzie 1 oznacza ocenę najniższą, a 5 najwyższą.



Źródło: Obliczenia własne, 2021.

## 2. 5. Warsztaty strategiczne – część 2.

Po przygotowaniu wyników badania opinii społecznej oraz zbiorczego zestawienia analizy SWOT, a więc jeszcze przed przygotowaniem zasadniczego projektu *Strategii Rozwoju Gminy Jasień do 2030 roku*, kontynuowano proces wsparcia budowy *Strategii* poprzez przeprowadzenie kolejnych warsztatów strategicznych, obejmujących 2 spotkania konsultacyjne dla lokalnej społeczności, w tym dla lokalnych partnerów społecznych i gospodarczych. Ich celem było z jednej strony przekazanie wspomnianych wyników badania opinii społecznej i analizy SWOT, a z drugiej strony wspólne określenie najważniejszych potrzeb rozwojowych dla Gminy Jasień w aspektach społecznych, gospodarczych i przestrzennych (cele strategiczne, kierunki działań, model struktury funkcjonalno – przestrzennej, itd.). Proces ten poprzedzony został szeroko rozpowszechnioną akcją informacyjną odnośnie terminów i lokalizacji poszczególnych warsztatów strategicznych (spotkań konsultacyjnych), wspierających proces budowania założeń *Strategii*. Odbyła się ona z 7 dniowym wyprzedzeniem poprzez ogłoszenia na stronie internetowej Urzędu Miejskiego, na tablicach ogłoszeń Urzędu Miejskiego i poszczególnych miejscowości wiejskich, a także dodatkowo w większych placówkach usługowych (kultura, oświata, handel, usługi, itp.). Zaproszenia dla członków Rady Miejskiej, sołtysów, lokalnych partnerów społecznych i gospodarczych kierowane były listownie (w tym z wykorzystaniem poczty elektronicznej) lub telefonicznie lub ustnie.

Warsztat nr 1 (podsumowujący, ogólnogminny, otwarty) dla zaproszonych gości oraz zainteresowanych mieszkańców odbył się w Jasieniu w siedzibie Miejsko – Gminnego Ośrodka Kultury dnia 07 września 2021 roku o godz. 18.00. Spotkanie zgromadziło 24 osoby.

Warsztat nr 2 (podsumowujący, ogólnogminny, otwarty) dla zaproszonych gości oraz zainteresowanych mieszkańców odbył się w Jasieniu w siedzibie Miejsko – Gminnego Ośrodka Kultury dnia 08 września 2021 roku o godz. 18.00. Spotkanie zgromadziło 20 osób.

### **3. OPINIOWANIE PROJEKTU STRATEGII ROZWOJU.**

#### **3. 1. Regionalna Dyrekcja Ochrony Środowiska.**

Działając w oparciu o art. 54 ust. 1 oraz art. 57 ust 1 pkt 2 ustawy z dnia 3 października 2008 roku o udostępnianiu informacji o środowisku i jego ochronie, udziale społeczeństwa w ochronie środowiska oraz o ocenach oddziaływania na środowisko (Dz. U. z 2021 roku, poz. 2373 z późn. zm.) Burmistrz Jasienia dnia 17 listopada 2021 roku zwrócił się do Regionalnej Dyrekcji Ochrony Środowiska w Gorzowie Wielkopolskim z prośbą o zaopiniowanie projektu *Strategii Rozwoju Gminy Jasień do 2030 roku* wraz z prognozą oddziaływania na środowisko. Przedmiotowa opinia wpłynęła dnia 29 listopada 2021 roku. Opinia była pozytywna

#### **3. 2. Państwowy Wojewódzki Inspektor Sanitarny.**

Działając w oparciu o art. 54 ust. 1 oraz art. 58 ust. 1 pkt 2 ustawy z dnia 3 października 2008 roku o udostępnianiu informacji o środowisku i jego ochronie, udziale społeczeństwa w ochronie środowiska oraz o ocenach oddziaływania na środowisko (Dz. U. z 2021 roku, poz. 2373 z późn. zm.) Burmistrz Jasienia dnia 17 listopada 2021 roku zwrócił się z prośbą do Państwowego Wojewódzkiego Inspektora Sanitarnego w Gorzowie Wielkopolskim o zaopiniowanie projektu *Strategii Rozwoju Gminy Jasień do 2030 roku* wraz z prognozą oddziaływania na środowisko. Przedmiotowa opinia wpłynęła dnia 21 grudnia 2021 roku. Opinia była pozytywna

#### **3. 3. Zarząd Województwa.**

Działając w oparciu o art. 10f ust. 2 ustawy z dnia 08 marca 1990 roku o samorządzie gminnym Burmistrz Jasienia dnia 17 listopada 2021 roku zwrócił się do Zarządu Województwa Lubuskiego z prośbą o wydanie opinii dotyczącej projektu *Strategii Rozwoju Gminy Jasień do 2030 roku*. Przedmiotowa opinia, w formie Uchwały nr 228/3085/21 Zarządu Województwa Lubuskiego z dnia 7 grudnia 2021 roku, wpłynęła dnia 10 grudnia 2021 roku. Zarząd Województwa Lubuskiego odstąpił od wyrażenia stanowiska w zakresie sposobu uwzględnienia w przedmiotowej *Strategii* ustaleń i rekomendacji w zakresie kształtowania i prowadzenia polityki przestrzennej w województwie określonej w *Strategii Rozwoju Województwa Lubuskiego 2030*. Powodem odstąpienia od wyrażenia stanowiska był fakt, że *Strategia Rozwoju Województwa Lubuskiego 2030* została opracowana z wykorzystaniem przepisów przejściowych, to jest art. 31 ustawy z dnia 15 lipca 2020 roku o zmianie ustawy o zasadach prowadzenia polityki rozwoju oraz niektórych innych ustaw, tym samym nie zawiera wszystkich obligatoryjnych elementów wymaganych art. 11 ust 1c ustawy z dnia 05 czerwca 1998 roku o samorządzie województwa.

## 4. KONSULTACJE NAD PROJEKTEM STRATEGII ROZWOJU.

### 4. 1. Gminy sąsiednie.

Działając w oparciu o art. 6 ust. 3 ustawy z dnia 06 grudnia 2006 roku o zasadach prowadzenia polityki rozwoju Burmistrz Jasienia dnia 21 stycznia 2022 roku rozpoczął konsultacje dotyczące projektu *Strategii Rozwoju Gminy Jasień do 2030 roku* z gminami sąsiednimi, to jest gminami: Lipinki Łużyckie, Lubsko, Nowogród Bobrzański, Tuplice i Żary. Wyznaczoną przez Burmistrza Jasienia formą konsultacji była opinia pisemna, której termin wydania wyznaczono do 35 dni, licząc od dnia otrzymania przez adresata pisma, zawierającego stosowne informacje i projekt dokumentu. W określonym terminie nie wpłynęła żadna opinia.

### 4. 2. Państwowe Gospodarstwo Wodne Wody Polskie.

Działając w oparciu o art. 6 ust. 3 ustawy z dnia 06 grudnia 2006 roku o zasadach prowadzenia polityki rozwoju Burmistrz Jasienia dnia 21 stycznia 2022 roku rozpoczął konsultacje dotyczące projektu *Strategii Rozwoju Gminy Jasień do 2030 roku* z dyrektorem regionalnego zarządu gospodarki wodnej Państwowego Gospodarstwa Wodnego Wody Polskie. Wyznaczoną przez Burmistrza Jasienia formą konsultacji była opinia pisemna, której termin wydania wyznaczono do 35 dni, licząc od dnia otrzymania przez adresata pisma, zawierającego stosowne informacje i projekt dokumentu. W określonym terminie opinia nie wpłynęła.

### 4. 3. Konsultacje społeczne.

#### 4.3.1. Zawiadomienie o przystąpieniu do konsultacji społecznych.

Na podstawie art. 6 ust. 3 i 4 ustawy z dnia 06 grudnia 2006 roku o zasadach prowadzenia polityki rozwoju oraz uchwały nr XXIII/162/2021 Rady Miejskiej w Jasieniu z dnia 8 kwietnia 2021 roku w sprawie określenia szczegółowego trybu i harmonogramu opracowania *Strategii Rozwoju Gminy Jasień do 2030 roku*, w tym trybu konsultacji, o których mowa w art. 6 ust. 3 ustawy z dnia 6 grudnia 2006 roku o zasadach prowadzenia polityki rozwoju, przyjętej w związku z art. 10f ust. 1 ustawy z dnia 08 marca 1990 roku o samorządzie gminnym, a także po przeprowadzeniu cyklu wstępnych konsultacji społecznych (7 warsztatów strategicznych i badanie opinii społecznej), będących społecznym wsparciem procesu budowania założeń *Strategii Rozwoju Gminy Jasień do 2030 roku*, rozpoczęto konsultacje społeczne nad projektem *Strategii Rozwoju*.

Dnia 21 stycznia 2022 roku w prasie lokalnej i na stronie internetowej Urzędu Miejskiego oraz na tablicy ogłoszeń Urzędu Miejskiego w Jasieniu i poszczególnych miejscowości wiejskich, a także dodatkowo w większych placówkach usługowych (kultura, oświata, handel, usługi, itp.) ukazały się odpowiednio ogłoszenie i obwieszczenie Burmistrza Jasienia o przystąpieniu do konsultacji społecznych dotyczących projektu *Strategii Rozwoju Gminy Jasień do 2030 roku* wraz z prognozą oddziaływania na środowisko. W związku z powyższym projekt *Strategii Rozwoju Gminy Jasień do 2030 roku* wraz z prognozą oddziaływania na środowisko wyłożono do publicznego wglądu w dniach od 21 stycznia 2022 roku do 25 lutego 2022 roku w siedzibie Urzędu Gminy Jasień oraz na stronach internetowych Biuletynu Informacji Publicznej Gminy Jasień i Urzędu Miejskiego w Jasieniu. Dodatkowo ogłoszenie i obwieszczenie zawierało informację o organizacji 2 debat, dotyczących rozwiązań przyjętych w projekcie przedmiotowej *Strategii*.

- debata zamknięta, wyłącznie dla lokalnych partnerów społecznych i gospodarczych, której organizację wyznaczono na dzień 17 lutego 2022 roku w budynku Miejsko – Gminnego Ośrodka Kultury Jasieniu o godzinie 14.00. Dodatkowo zaproszenia dla członków Rady Miejskiej, sołtysów, lokalnych partnerów

społecznych i gospodarczych kierowane były listownie (w tym z wykorzystaniem poczty elektronicznej) lub telefonicznie lub ustnie.

- debata otwarta, dla wszystkich mieszkańców Gminy Jasień, której organizację wyznaczono na dzień 17 lutego 2022 roku w budynku Miejsko – Gminnego Ośrodka Kultury w Jasieniu o godzinie 17.00.

Ponadto zgodnie z treścią ogłoszenia i obwieszczenia, w związku z art. 6 ust. 5 ustawy z dnia 06 grudnia 2006 roku o zasadach prowadzenia polityki rozwoju, umożliwiono wszystkim zainteresowanym składanie uwag (w formie papierowej i elektronicznej) do dnia 25 lutego 2022 roku włącznie, dotyczących projektu przedmiotowej *Strategii Rozwoju*.

#### **4.3.2. Lokalni partnerzy społeczni i gospodarczy.**

Debata dla lokalnych partnerów społecznych i gospodarczych zgromadziła 17 osób. Po prezentacji założeń dokumentu dyskusja zogniskowała się niemal wyłącznie wokół potencjalnych możliwości pozyskania przez Gminę Jasień dofinansowania zewnętrznego na zadania ujęte w *Strategii* oraz wokół szansy jak otwiera się dla mieszkańców i przedsiębiorców w związku z planami modernizacji linii kolejowej nr 275. Uwag do samego projektu *Strategii* podczas debaty nie zgłoszono.

We wskazanym terminie, to jest do dnia 25 lutego 2022 roku, wpłynęła 1 uwaga od lokalnych partnerów społecznych i gospodarczych. Autorem uwagi do *Strategii*, a konkretnie (według pisma) wniosku, było Nadleśnictwo Krzystkowice. Nadleśnictwo Krzystkowice wnioskowało, w ślad za złożonym dnia 13 grudnia 2021 roku wnioskiem o zmianę *Studium uwarunkowań i kierunków zagospodarowania przestrzennego Gminy Jasień*, o ujęcie w *Strategii Rozwoju Gminy Jasień do 2030 roku* realizacji inwestycji na terenach leśnych w zakresie odnawialnych źródeł energii – elektrownie wiatrowe w obrębie Zabłocie. Z przesłanego pisma wynika, że przedmiotowa inwestycja będzie zgodna z założeniami celu strategicznego nr 3 („*Wielofunkcyjna Nowoczesna Gospodarka*”), celu operacyjnego nr 3.2. („*Rozwój energetyki przyjaznej środowisku*”), kierunku działań nr 3.2.1. („*Rozwój energetyki odnawialnej z poszanowaniem walorów przyrodniczo – krajobrazowych oraz w zgodzie z interesem publicznym*”).

#### **4.3.3. Mieszkańcy Gminy.**

Debata otwarta, dla wszystkich mieszkańców Gminy Jasień, zgromadziła 9 osób. Tylko 4 osoby nie były związane z Urzędem Miejskim bądź zespołem projektowym *Strategii*. Po prezentacji założeń dokumentu żadna ze zgromadzonych osób nie zabrała głosu odnośnie *Strategii*, po czym debatę zakończono.

We wskazanym terminie, to jest do dnia 25 lutego 2022 roku, wpłynęła 1 uwaga od mieszkańców Gminy Jasień. Autor uwagi podniósł, że w kierunkach działań *Strategii Rozwoju Gminy Jasień do 2030 roku* nie uwzględniono modernizacji lub budowy nowych mostów na rzece Lubszy (ulice: Przemysłowa, Konstytucji 3 Maja i Parkowa), motywując do ich złym stanem technicznym oraz faktem, że stanowią one jedyną drogę komunikacyjną dla funkcjonujących oraz rozwijających się zakładów produkcyjnych i usługowych.

#### 4. 4. Ustosunkowanie się do zgłoszonych uwag.

Zgodnie z art. 6 ust. 6 ustawy z dnia 06 grudnia 2006 roku o zasadach prowadzenia polityki rozwoju w terminie 30 dni od upływu terminu na przekazanie uwag podmiot opracowujący projekt strategii rozwoju przygotowuje sprawozdanie z przebiegu i wyników konsultacji, zawierające w szczególności ustosunkowanie się do zgłoszonych uwag wraz z uzasadnieniem, i zamieszcza je na swojej stronie internetowej.

Uwagę (wniosek) Nadleśnictwa Krzystkowice z dnia 21 lutego 2022 roku (data wpływu do Urzędu Miejskiego w Jasieniu – 23 lutego 2022 roku) postanawia się uwzględnić. Uwzględnienie przedmiotowej uwagi (wniosku) skutkuje stosownymi uzupełnieniami w części *Strategii* dotyczącej modelu struktury funkcjonalno – przestrzennej. Zasadniczo pozostawia się w mocy swoistą, będącą owocem konsultacji społecznych z poprzedniej dekady, lokalną umowę społeczną, której konsekwencją jest zakaz lokalizacji elektrowni wiatrowych na skalę produkcyjną, co w rozumieniu *Strategii Rozwoju Gminy Jasień do 2030 roku* oznacza obiekty o mocy powyżej progu ustalonego w przepisach odrębnych. Dotyczy to, uwzględnivszy dodatkowo aktualne uwarunkowania prawne, przede wszystkim strefy rolniczej. Specyfika ewentualnej inwestycji wnioskowanej przez Nadleśnictwo Krzystkowice (wraz ze strefą ochronną związaną z ograniczeniami w zabudowie oraz zagospodarowaniu i użytkowaniu terenu) dotyczy wyłącznie strefy leśnej, na terenach będących własnością wnioskodawcy. W założeniu Nadleśnictwa Krzystkowice inwestycja pozostanie bez znaczącego wpływu na środowisko oraz zdrowie i komfort życia mieszkańców. Zakładając spełnienie tych warunków inwestycja pozostanie w zgodzie z celem strategicznym nr 3, celem operacyjnym nr 3.2., kierunkiem działań nr 3.2.1. Należy mieć również na względzie, że warunkiem realizacji inwestycji, co ujęto w modelu struktury funkcjonalno – przestrzennej, jest uzyskanie akceptacji społecznej w rejonie zainteresowanych miejscowości (przede wszystkim Zabłocie) przed lub w trakcie prac planistycznych (zmiana obowiązującego *Studium*, miejscowy plan zagospodarowania przestrzennego).

Uwagę mieszkańca Gminy Jasień z dnia 25 lutego 2022 roku rozpatruje się częściowo jako bezprzedmiotową i częściowo jako uwzględnioną. Zasadnicza bezprzedmiotowość uwagi polega na tym, że w przekazanym do konsultacji projekcie *Strategii Rozwoju Gminy Jasień do 2030 roku* zawarty był już kierunek działań nr 1.1.6. pn. „Modernizacja kładek nad rzeką Lubszą (ulice: Konstytucji 3 Maja, Parkowa i Tenisowa)”. Uwagę uwzględniono w tym zakresie, że do przedmiotowego kierunku działań dopisano ul. Przemysłową oraz przeformułowano jego brzmienie na „Modernizacja mostów i kładek nad rzeką Lubszą (ulice: Konstytucji 3 Maja, Parkowa, Przemysłowa i Tenisowa oraz pozostałe w zależności od zdiagnozowanych potrzeb)”. Dokonaną w takim zakresie zmianę należy uznać za zasadną ze względu na fakt, że modernizacji wymagają nie tylko kładki, ale także i mosty. Ponadto potrzeby modernizacji mogą być szersze niż tylko na wskazanych literalnie ulicach. Należy mieć jednak na uwadze fakt, że zwłaszcza część mostów nie jest własnością Gminy Jasień, tym samym ich modernizacja uzależniona będzie także od decyzji określonych właścicieli infrastruktury.

Ze względu na brak opinii od gmin sąsiednich oraz od dyrektora regionalnego zarządu gospodarki wodnej Państwowego Gospodarstwa Wodnego Wody Polskie ustosunkowanie się do zgłoszonych uwag wraz z uzasadnieniem w tym zakresie uznaje się za bezprzedmiotowe.