

# **PROJEKT**

**ORGANIZACJI RUCHU DROGOWEGO NA CZAS BUDOWY  
WODOCIĄGU WRAZ Z PRZYŁĄCZAMI DOMOWYMI  
W MIEJSCOWOŚCIACH BRONICE I ZIELENIEC  
GMINA JASIEŃ.**

**BRANŻA :DROGOWA**

**INWESTOR :Urząd Miejski w Jasieniu-  
68-320 Jasień Pl. Wolności 2**

**AUTOR : Tadeusz Jakubiak**

**Zielona Góra : kwiecień 2007**

# **OPIS TECHNICZNY DO PROJEKTU DROGOWEGO**

## **1. Dane ogólne .**

- 1.1. Temat: Organizacja ruchu drogowego na czas budowy sieci wodociągowej z przyłączami domowymi
- 1.2. Lokalizacja : Miejscowości - Bronice i Zieleniec gmina Jasień .  
Droga wojewódzka nr: 294 działka: 81;190/2;178;  
Droga Powiatowa nr: 1120F ;1123F działka: 84;186;190/1;
- 1.3. Inwestor: Urząd Miasta Jasień

## **2. Podstawa opracowania.**

- 2.1. Zlecenie Inwestora .
- 2.2. Projekt budowy wodociągu wraz z przyłączami.
- 2.3. Mapa sytuacyjna w skali 1:1000 .
- 2.4. Wizja i pomiary w terenie .
- 2.5. Obowiązujące normy i przepisy .
- 2.6. Uzgodnienie z Wojewódzką Dyрекcją Dróg Miejskich  
w Zielonej Górze ul. Niepodległości
- 2.7. Uzgodnienie z Powiatowym Zarządem Drogowym  
W Żarach ul. Zwycięzców .

## **3. Stan projektowany .**

Projektowany wodociąg oraz przyłącza domowe wykonywane mają być na terenach działek rolnych oraz siedliskowych . Przez drogi powiatowe i wojewódzkie projektuję przechodzić metodą przecisku odpowiednią rurą przeciskową . Głębokość ułożenia rury przeciskowej pod koroną drogi projektuję na minimum 1.2 m do wierzchu rury . Rura przewodowa w rurze osłonowej musi być ułożona na sankach ślizgowych .  
Komory przepychowe wykonywać poza pasem drogowym , zajęcia jezdni nie przewiduję w żadnym przypadku .

Przed przeciskiem na poboczu drogi należy zastosować znaki pionowe  
-A14- Roboty drogowe.

Na drodze wojewódzkiej w miejscach wskazanych należy umieścić :

-D1- Droga z pierwszeństwem przejazdu.

Oraz na drogach podporządkowanych znak A-7 – Droga podporządkowana .

Końce rury ochronnej znajdujące się na poboczu drogi wygrodzić barierkami U-51 na których w porze nocnej należy zakładać światła U-57b.

Nie przewiduję składowania materiałów , ani urobku , oraz sprzętu na jezdni .

W miejscowościach Bronice i Zieleniec gmina Jasień nie stwierdziłem w czasie wizji lokalnej żadnych znaków drogowych istniejących .



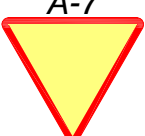

Po wykonaniu przecisków i odebraniu wykonanej roboty przez odpowiednie instytucje , oraz zasypaniu i utwardzeniu poboczy postawione znaki drogowe trzeba pozdejmować .

Roboty przy wykonywaniu sieci wodnej przewiduję w okresie 15.09.07 – 15.10.07r.

## **ZAWARTOŚĆ PROJEKTU**

Strona tytułowa.....	.....str1
Zawartość projektu.....	.....str2
Opis techniczny.....	.....str3
Uzgodnienie z Wojewódzką Dyrekcją Dróg Miejskich.....	.....str4
Uzgodnienie z Powiatowym Zarządem Drogowym w Żarach.....	.....str5
Mapa pogładowa sieci wodociągowej w skali 1:10000 .....	.....str6
Sieć wodociągowa przyłączami w m. Bronice arkusz nr.1-(2.1).....	.....str7
Sieć wodociągowa przyłączami w m. Bronice arkusz nr.2-(2.2).....	.....str8
Sieć wodociągowa przyłączami w m. Zieleniec arkusz nr.1-(2.3).....	.....str9
Decyzja lokalizacyjna.....	.....str10

## WYKAZ ZNAKÓW

 <p>A-14</p>	„Roboty na drodze”
 <p>D-1</p>	„Droga z pierwszeństwem przejazdu”
 <p>A-7</p>	„ Droga podporządkowana „
 <p>U-57b U - 51</p>	„Bariera zatrzymująca „ Ze światłem