

Obiekt : : **Budowa sieci wodociągowej w dwóch etapach**
I etap w m. Bronice i II etap w m. Zieleniec - Gmina Jasień

I etap w miejscowości. Bronice

- **Obręb Bronice**
- **Obręb Zieleniec**
- **Obręb Golin**

Adres : **gm. Jasień pow. Żary****woj. lubuskie**

STAROSTWO POWIATOWE


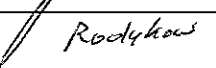
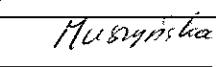

BRANŻA SANITARNY

PROJEKT

- zagospodarowanie terenu

- budowlany

zatwierdzono dnia **08.08.2008** z uwagami
podanymi w decyzji Nr **526/2008****WGO.I.1351/438/2/2008**Inwestor : **Gmina Jasień**Adres : **68-320 Jasień ul. XX-Lecia 20 woj. lubuskie**Anna Muszyńska
Kierownik Referatu ds. Administracji
Architektoniczno-BudowlanejStadium dokumentacji : **PROJEKT BUDOWLANO-WYKONAWCZY**
BRANŻA SANITARNA**ZAWARTOŚĆ:****-OPIS TECHNICZNY****-CZĘŚĆ RYSUNKOWA****-CZĘŚĆ UZGODNIENIOWA****Projektant :**

tytuł	imię i nazwisko	specjalność	nr uprawnień	data	podpis
	Tadeusz Jakubiak	instal. - inż.	35/92/Zg	2007-02	
Opracował :					
	Tadeusz Jakubiak	instal. - inż.	35/92/Zg	2007-02	
	mgr inż. Justyna Rodykowska	instal. - inż.		2007-02	
	mgr inż. Monika Muszyńska	instal. - inż.		2007-02	
Sprawdził :					
	mgr inż. Marek Zimostrat	instal. - inż.	23/2000/GW	2007-02	

Zawartość projektu budowlano - wykonawczego

„Sieć wodna z przyłączami w miejscowości Bronice, gmina Jasień”

A. CZĘŚĆ OPISOWA

1. Strona tytułowa	str. 0
2. Zawartość projektu	str. 1
3. Opis techniczny	str. 2 ÷ 11
4. Pełnomocnictwo	str. 12
5. Uprawnienia, oświadczenie, przynależność do Izby Budowlanej –projektanta	str. 13÷15
6. Uprawnienia, oświadczenie, przynależność do Izby Budowlanej –sprawdzającego	str. 16÷18

B. CZĘŚĆ UZGODNIENIOWA

- Decyzja o ustaleniu lokalizacji Nr 37/06	str. 19÷35
- Postanowienie Burmistrza Jasienia z dnia 10,11,2006	str. 36÷38
- Decyzja o uwarunkowaniach środowiskowych Nr 6/ZP-7633/5/06	str. 39÷42
- Postanowienie Burmistrza Jasienia z dnia 14,11,2006	str. 43÷51
- Warunki połączenia s.p.ć.w. do sieci energetycznej	str. 52
- Zapewnienie dostawy wody do nowych sieci	str. 53
- Decyzja Burmistrza Jasienia z dnia 10,11,2006	str. 54÷56
- Opinia sanitarna	str. 57
- Postanowienie Burmistrza Jasienia z dnia 5.12.2006	str. 58
- Zarząd Dróg Wojewódzkich, Zielona Góra, ul. Niepodległości 32	str. 59÷64
- Zarząd Dróg Powiatowych Żary ul. Zwycięzców 5.	str. 65÷68
- Starostwo Powiatowe - Żary ul. Jana Pawła II 5 z dnia 14.11.2006	str. 69
- Lubuski Wojewódzki Konserwator Zabytków z dnia 19.10.2006 i z dnia 08.11.2006	str. 70÷71
- Agencja Nieruchomości Rolnych	str. 72÷73
- Lasy Państwowe -Nadleśnictwo Lubsko – ul. Emilii Plater 15.	str. 74
- Telekomunikacja Polska - Zielona Góra, ul. Pl. Pocztowy 1	str. 73÷82-
- Zakład Gazowniczy Zgorzelec, ul. Fabryczna 1	str. 83
- Zakład Energetyczny „ ENEA „ SA - Krosno Odrzańskie ul. Wojska Polskiego 20.	str. 84÷91
- Wypisy z ewidencji	str. 92÷107
- Oświadczenia - Osoby prywatne - indywidualne.	str. 108÷165
- Instrukcja obsługi zestawu ZDWR25.60/3.P+65.40/32.1.K	str. 166÷182
- Opinia Z.U.D K-S U T /59/2007	str. 183÷184

C. CZĘŚĆ RYSUNKOWA – BRANŻA TECHNOLOGICZNO - SANITARNA

1. Mapa sytuacyjna inwestycji w skali 1:10 000	rys. 1	str. 185
2. Mapa syt.-wys. w skali 1:1000 - projekt sieci	rys. 2	str. 186÷191
3. Profil podłużny sieci wodociągowych	rys. 3	str. 192÷197
4. Schematy montażowe	rys. 4	str. 198÷200
5. Schemat zestawu wodomierzowego	rys. 5	str. 201
6. Stacja podniesienia ciśnienia wody	rys. 6	str. 202
7. Studnia wodomierzowa	rys. 7	str. 203

Opis techniczny do projektu budowlano - wykonawczego

A. CZĘŚĆ OPISOWA

1. Projekt zagospodarowania terenu

1.1. Przedmiot i zakres inwestycji

Przedmiotem opracowania jest projekt budowlano - wykonawczy sieci wodnej z przyłączami we wsi Bronice, gmina Jasień, powiat Żary wraz z siecią dosyłową od Bronic do wsi Golin.

W ramach inwestycji należy wybudować:

- ▶ sieć dosyłowa i sieć wodna w m. Bronice, PVC Ø 160 - L = 3701,75 mb. PVC Ø 110 - L = 998,0 mb. PVC Ø 90 - L = 60,5 mb. PVC Ø 63 - L = 235,0 mb
- ▶ przyłącza do poszczególnych budynków w m. Bronice, PE Ø 32, L = 878,0 mb.

1.2. Materiały wyjściowe

- ▶ decyzja o środowiskowych uwarunkowaniach - zgody na budowę sieci wodnej we wsi Bronice, gmina Jasień, Nr 6//ZP-7633/5/06 z dnia 29.12.2006r. wydana przez Burmistrza Miasta Jasień;
- ▶ warunki techniczne włączenia się do miejskiej sieci wodnej w Jasieniu;
- ▶ badania geotechniczne gruntu;
- ▶ mapy sytuacyjno - wysokościowe w skali 1:500 i 1:1000;
- ▶ wizja terenowa;
- ▶ Decyzja o warunkach zabudowy i zagospodarowania terenu Nr 37/06 z dnia 30.11.2006r.

1.3. Istniejący stan zagospodarowania terenu inwestycji

Tereny inwestycyjne stanowią działki zabudowane i niezabudowane we wsi Bronice, gmina Jasień, uzbrojone w infrastrukturę techniczną, lokalne ujęcia wody i lokalne przyłącza kanalizacyjne.

BRONICE
w 1
Alfabetowo 10 5
88-200 ZARY

1.4. Projektowane zagospodarowanie terenu

Zagospodarowanie terenu – wsi Bronice odbywać się będzie według indywidualnych projektów zatwierdzonych w Urzędzie Miejskim Jasienia.

1.5. Dane dotyczące terenów i obiektów chronionych

Na podstawie uzyskanych informacji należy zachować następujące warunki prowadzenia robót w zakresie:

a/ ochrony środowiska (zieleni),

(Ustawa z 31.01.1980r. o ochronie i kształtowaniu środowiska - tekst jednolity - roboty ziemne prowadzić minimum 2,0 m od pni drzew).

W razie uszkodzenia korzeni, ranę wyrównać i zabezpieczyć odpowiednim środkiem,

- nie usypywać ziemi na pniach drzew i na krzewach.

W przypadku zaistnienia konieczności usunięcia drzew lub krzewów (inne niż owocowe) należy uzyskać zgodę (decyzję) Urzędu Miejskiego i właściciela terenu.

b/ ochrony archeologicznej i zabytków:

- w przypadku natrafienia w trakcie robót ziemnych na przedmioty o charakterze zabytkowym znalezisko zabezpieczyć, przerwać pracę i powiadomić Inwestora i Służbę Ochrony Zabytków w Zielonej Górze.

c/ ochrony próchnicznej warstwy gleby:

(Ustawa o ochronie gruntów rolnych i leśnych z dnia 03.02.1995r.

- Dziennik Ustaw nr 16 z 22.02.1995r.).

Powierzchnia ziemi podlega ochronie, a zwłaszcza próchnicza warstwa gleby, dlatego też przy wykonywaniu robót ziemnych należy zdjąć warstwę ziemi urodzajnej przemieszczając ją poza miejsce robót.

STANISŁAW J. WILCZAK
Kierownik
Al. Jana Pawła II 5
66-200 ZARY

2. Projekt techniczno - budowlany

2.1. Sieć wodna tranzytowa

Sieć wodną zasilającą wewnętrzną sieć we wsi Bronice, gmina Jasień należy włączyć w m. Golin w tamtejszą sieć wodną \varnothing 160 PVC. Sieć ta w miejscu włączenia powinna mieć wybudowaną studnię wodomierzową z kręgów betonowych \varnothing 1500. W studzienie tej znajdują się oprócz trójnika z zaworem, wodomierz \varnothing 50 śrubowy MP z pionową osią wirnika o natężeniu znamionowym przepływu $Q_g = 20 \text{ m}^3/\text{h}$ - natężenie maksymalne robocze, $Q_{r.\text{max.}} = 15 \text{ m}^3/\text{h}$, $Q_{\text{minim.}} = 0,200 \text{ m}^3/\text{h}$. Spadek ciśnienia w obrębie wodomierza przy przepływie Max. roboczym $\Delta h = 0,70 \text{ m H}_2\text{O}$.

Długość samego wodomierza 270 mm.

Przed studzienką wodomierzową zamontować zasuwę wodną doziemną typ Hawla \varnothing 160 oraz redukcję z średnicy \varnothing 160 na \varnothing 50. Zasuwę wodne doziemne kołnierzone z obudową teleskopową, oraz skrzynkami ulicznymi typ średni obudowanymi w promieniu 30 cm.

Studnię wodomierzową należy wyposażyć w dno betonowe gr. 15 cm ściany zewnętrzne zaizolować lepikiem na zimno i papą termozgrzewalną, celem izolacji przed przenikaniem wody. Wewnętrznie studzienkę należy wybialkować, uzbroić w stopnie żłazowe, właz typu ciężkiego położony na pokrywie nastudziennej \varnothing 1800 mm z otworem \varnothing 600 przesuniętym do ściany studni.

Za studzienką wodomierzową należy w odległości 0,50m zamontować studzienkę z kręgów betonowych \varnothing 2500 ze stacją podniesienia ciśnienia wody. Za studzienką ze stacją podniesienia ciśnienia wody zamontować zasuwę wodną doziemną typ Hawla \varnothing 160.

Stacja podniesienia ciśnienia wody - typ zestawu ZDWR 25.60/3P+65.40/32.1.K - sterowana przetwornicą częstotliwości + pompa pożarowa sterowana kaskadowo.

Sieć tranzytowa układana ma być z rur PVC SDR 26 PN 10 \varnothing 160. Na sieci tej znajdują się nadziemne hydranty ppoż. \varnothing 80, odsunięte od osi sieci na odległość 1 m.

Przy łukach większych niż 11° należy stosować oryginalne kształtki. Do załamań trasy mniejszej niż 11° można stosować naturalne ugięcie przewodu wodnego PVC. Rury PVC SDR 26 PN 10 należy łączyć na uszczelkę wargową. Montaż zasuw i trójników żeliwnych wykonywać stosując kształtki PVC 100 + tuleje kołnierzone

z kołnierzami stalowymi. Trójniki i łuki na przewodach większe równe 30° należy zabezpieczać od strony zewnętrznej łuku bloczkiem oporowym o wymiarze 50 x 25 x 25 celem uniemożliwienia przesuwania się przewodu wodnego. Przejścia pod drogą wojewódzką i drogami asfaltowymi wykonać należy w rurze osłonowej stalowej do $\varnothing 114,3\text{mm}$ do $\varnothing 244,4\text{mm}$ wg rysunku - profil sieci wodnej.

W rurze ochronnej należy zamontować sanki ślizgowe „INTEGRA” Gliwice.

2.2. Sieć wodna w miejscowości Bornice.

W miejscowości Bornice projektuje się sieć wodną wybudowaną z hydrantami poż. nadziemnymi i podziemnymi $\varnothing 80$ poprzedzonymi zasuwaniami. Odległość od zasuw do hydrantów 1,0 m. Sieć obwodowa o średnicy PVC 160 mm. Zasuwy uzbroić w teleskopowe obudowy i skrzynki uliczne wodne. Hydranty i skrzynki uliczne obrukować lub obetonować w promieniu 0,3 m od osi. Sieć ta wykonana ma rur PVC SDR 26 PN 10 $\varnothing 160$, $\varnothing 110$ i SDR 21 $\varnothing 90$, $\varnothing 63$. Montaż łuków i trójników tak samo jak przy sieci tranzytowej. Średnia głębokość układania przewodów na głębokości około 1,5 m - zgodnie z profilem podłużnym sieci wodnej. Przejścia przez drogi asfaltowe należy wykonać przeciskiem sterowanym. Komory do przecisku sterowanego o wymiarach 2,6 x 6,0 m najlepiej powierzyć wyspecjalizowanej firmie trudniącej się przewiertami sterowanymi. Układanie przewodów w drogach gruntowych można wykonać rozkopem. Pamiętaj jednak należy by odpowiednio zagęścić teren podczas zasypywania. Komory przewiertowe zaznaczone są na planie sytuacyjnym sieci. Rury przewodowe PVC w drogach asfaltowych należy ułożyć w rurze osłonowej stalowej i na odpowiednich saniach dystansowych od rury osłonowej. Końcówki rur ochronnych należy uszczelnić pianką montażową lub manszetami. Włączenie przyłącza domowego do sieci wodnej wykonywać poprzez stosowanie nawiertek wodociągowych do rur PVC. Nawiertki należy uzbroić w teleskopowe drażki do zasuw, obudowy, oraz w skrzynki uliczne. Skrzynki uliczne przy zasuwach muszą być obrukowane lub obetonowane w promieniu 0,3m od osi skrzynki ulicznej. Za nawiertką zamontować dodatkowo zasuwę $\varnothing 25$ również uzbrojoną w obudowę teleskopową i skrzynką uliczną. Przyłącze należy zakończyć w budynku zestawem wodomierzowym.

BRONICE 10 2014
T. W. B. S. I.
P. J. B. S. I.
03-030 ZARYS

W skład zestawu wodomierzowego domowego musi wchodzić wodomierz skrzydełkowy $\varnothing 20$, trzy zawory przelotowe $\varnothing 25$, jeden zawór antyskażeniowy $\varnothing 25$, przejściówka PE - stal. $\varnothing 32/25$, łączniki do wodomierza. Zawór antyskażeniowy powinien znajdować się pomiędzy instalacją wodną mieszkaniową a wodomierzem. Zestaw wodomierzowy powinien być mocowany w pomieszczeniu na wysokości co najmniej 400 mm nad posadzką.

Na potrzeby p. poż. w każdym hydrancie potrzebna jest wydajność wody 10 l/sek i ciśnienie 20 m sł.w.

$$10 \text{ l/s} = 3600 \text{ l/h} = 36,0 \text{ m}^3/\text{h}.$$

Zabezpieczenie wodomierza przed uszkodzeniem i zamarznięciem należy do odbiorcy wody. **Na każdej wewnętrznej instalacji wodociągowej na początku za zaworem antyskażeniowym należy zamontować reduktor ciśnienia $\varnothing 25$. Chronić on będzie instalację domową przed wzrostem ciśnienia, w okresie włączenia się pomp p. poż. na sieci wodnej i przed uszkodzeniem urządzeń domowych zamontowanych na instalacji. Reduktor powinien być nastawiony na 5 atmosfer.**

2.3. Roboty ziemne - podłoże, montaż, zasypka

Przy wykonywaniu wykopów w gruntach piaszczystych, piaszczysto - gliniastych, żwirowych (*grunt kat. I i II*) nie zawierających kamieni należy jego spód pozostawić na poziomie wyższym od rzędnej układania o 10 cm. Wyrównanie dna wykopu należy wykonać bezpośrednio przed układaniem przewodów. W gruntach zwartych (*gliny, ily*) lub luźnych i nasypowych, spód wykopu wykonać niżej o 10 cm od poziomu dna przewodu. W gruntach tych należy wykonać zagęszczone podłoże z piasku o grubości 10 cm i obsypkę z zagęszczonego piasku lub gruntu mineralnego, sypkiego średnioziarnistego bez gród i kamieni do wysokości 20 cm ponad wierzch rury. W miejscach występowania wody gruntowej wykonać podsypkę filtracyjną żwirowo - piaskową grub. 15 cm. Ułożona rura w wykopie musi być starannie podbita na całej długości przewodu i zabezpieczona przed wypieraniem wody gruntowej.

Odpompowywanie wody z wykopów rozliczyć powykonawczo, potwierdzonym przez Inspektora Nadzoru dziennikiem pompowania wody.

Rurociągi układać na rzędnych podanych na mapach i profilach sieci wodnej.

BRONICE, dnia 12.05.2010 r.
mgr inż. Andrzej Pruski
08-230 2 88 88

Zaprojektowano zagłębienie kanałów powyżej 1,2 m ppt.

Rurę zasypywać równomiernie gruntem kat. I i II bez kamieni do wysokości co najmniej 30 cm ponad wierzch rury. Pozostałe wypełnienie wykopu - gruntem rodzimym mineralnym nie zawierających kamieni większych niż 5cm zagęszczanym ręcznie warstwami po 15 cm ÷ 30 cm.

Rozbiórka umocnienia wykopu stopniowo wraz z zasypką.

Po robotach ziemnych (zasypce i zagęszczeniu) teren doprowadzić do stanu pierwotnego.

3. Warunki gruntowo - wodne

Warunki gruntowo - wodne opisane są w osobnym opracowaniu dołączonym do tej dokumentacji.

Woda gruntowa występuje zwłaszcza w strefie najbliższych obniżonych partii terenu i przy drodze wojewódzkiej. Tam też przewidziano wymianę gruntu.

4. Obliczenia

Zapotrzebowanie wody dla m. Bronice +wzrost w okresie 25 lat

	Ilość	zapotrzeb.	$Q_{\text{śr.d.}} \text{ m}^3/\text{d}$	N_d	m^3/d $Q_{\text{max.d}}$	N_h	m^3/h max.godz.	$\text{l}/\text{sek.}$ max.sek.
Mieszkańcy	124	0,12	14,9	1,4	20,9	2,0	1,74	0,5
Trzoda chlewna	10	0,025	0,25	1,5	0,375	4,0	0,06	0,017
Konie	8	0,06	0,5	1,5	0,75	4,0	0,125	0,035
Ogólno komunalne	44	200	17,6	1,0	17,6	1,0	0,73	0,2
Potrzeby własne	15%		5,0		5,0		0,21	0,06
RAZEM:	x	x	38,3 m^3/d	x	44,6 m^3/d	x	2,88 m^3/h	0,82 dcm^3/s

Dostępne ciśnienie w miejscu włączenia 0,35 MPa. Spadek ciśnienia w m sł.w/1km na przewodzie PVC Ø 160 i Ø 110 m oraz Ø 90 wynosi ;

Długość przewodu do hydrantu najdalej położonego wynosi

Długość przewodu Ø 160 PVC wynosi 2878,0m.(spadek ciśnienia 2,8 m sł.w./1km)

Długość przewodu Ø 110 PVC wynosi - 469 m.(spadek ciśnienia 17 m sł.w./1km)

Długość przewodu Ø 90_PVC wynosi 5,0m, a spadek ciśnienia na tym przewodzie wynosi 46 m sł.w./1km.

Wysokość posadowienia punktu włączenia wynosi – 130,25m npm.-1.5m=128,75

Wysokość posadowienia hydrantu najniekorzystniej położonego wynosi

$$143,80 + 1,3 = 145,1 \text{ m}$$

$$\text{Różnica geometryczna dopływu i wypływu} = 145,1 - 128,75 = 16,35$$

Spadek ciśnienia

$$\varnothing 160 = 2878 \text{ m} \times 2,8 \text{ m sł.w./1 km} = 8,06 \text{ m sł.w.}$$

$$\varnothing 110 = 469 \text{ m} \times 17 \text{ m sł.w./1 km} = 8,0 \text{ m sł.w.}$$

$$\varnothing 90 = 5 \times 47 \text{ m sł.w./1 km} = 0,23 \text{ m sł.w.}$$

$$\text{Razem} \quad 16,29 \text{ m sł.w.} \approx 16,30 \text{ m sł.w.}$$

$$\text{Łączny spadek ciśnienia} \quad 16,35 + 16,30 = 32,65 \text{ m sł.w.}$$

Ponieważ dostępne ciśnienie w punkcie włączenia wynosi 0,35 MPa = 35 m sł.w. na hydrancie dostępne ciśnienie powinno wynosić 20 m sł.w. a ciśnienie dostępne w miejscu włączenia wynosi 35 m sł.w. to; $35 - 32,65 - 20 = -17,65 \text{ m sł.w.}$

brakujące 17,65 m sł.w. trzeba będzie uzupełnić agregatem do podnoszenia ciśnienia zamontowanym w studziencie betonowej $\varnothing 2500$ z włączem żeliwnym $\varnothing 600$ typu ciężkiego D-400 osadzonego w pokrywie nastudziennej $\varnothing 2800$.

Po podniesienia ciśnienia zaprojektowano typ zestawu ZDWR 25.60/3B.P+65.40/32.1.K o parametrach - wysokość podnoszenia 40 m sł.w., wydajność ppoż. $Q = 36 \text{ m}^3/\text{h} = 10 \text{ l/s}$, oraz $Q_{\text{soc}} = 3,6 \text{ m}^3/\text{h}$ długość zestawu $L = 1110 \text{ mm}$, wysokość $H = 1138 \text{ mm}$, szerokość 1150 mm z szatą sterowniczą po środku ramy podstawy o wys. do 1500 mm.

Waga zestawu z pompami wynosi 268 kg. Moc silnika każdej z pomp wynosi 5,5 kW.

Pompy podłączone są do rozdzielacza $\varnothing 80 \text{ mm}$. Prąd rozruchowy $i_{\text{max}} = 22,0 \text{ A}$.

Zestaw pompowy włączać się będzie jedynie w razie uruchomienia hydrantu p. poż. tzn. pożaru.


5. Uwagi końcowe

- Opracowanie niniejsze jest dokumentacją służącą do wystąpienia o pozwolenie na budowę i jednocześnie dokumentacją budowlano - wykonawczą.
- Całość robót wykonać zgodnie z „Warunkami technicznymi wykonania, odbioru robót budowlano - montażowych”, normami i instrukcjami branżowymi, właściwymi dla danego rodzaju robót oraz fachowym nadzorem.
- Ścisłe przestrzegać aktualnych przepisów i zasad BHP dla występujących rodzajów robót.
- Wszelkie skrzyżowania z obcymi urządzeniami wykonać zgodnie z uzgodnieniami i „Warunkami ...” wydanymi przez Instytucje mające te

urządzenia w posiadaniu.

- W sytuacji natrafienia na urządzenia podziemne nie naniesione na mapach, należy przerwać prace ziemne w celu określenia dalszego postępowania w porozumieniu z Inwestorem.
- Po zakończeniu realizacji przekazać użytkownikowi komplet dokumentacji powykonawczej w tym inwentaryzację geodezyjną sieci wodnej.
- Projekt geologiczny i warunki gruntowo - wodne znajduje się w osobnym opracowaniu.
- Projekt elektryczny - doprowadzenie energii elektrycznej do stacji podniesienia ciśnienia znajduje się w osobnym opracowaniu.

Opracował:


TADEUSZ JANUBIAK
Projektant - Insp. Nadzoru
upr. bud. § 2.2.2 § 5.2 § 7
upr. Proj. § 13 ust. 1. p. 4 Lit. aib
Np.wid. 50/91/ZG 135/92/ZG

50-100 2000

ZESTAWIENIE DŁUGOŚCI RUR - ZIELENIEC	
<u>Srednica</u>	<u>Długość całkowita</u>
Ø160 PVC	1368,50 mb
Ø110 PVC	144,50 mb
Ø90 PVC	16,0 mb
Ø63 PVC	33,5 mb
Ø32 PE	394,0 mb

ZESTAWIENIE DŁUGOŚCI RUR - BRONICE	
<u>Srednica</u>	<u>Długość całkowita</u>
Ø160 PVC	3701,75 mb
Ø110 PVC	998,0 mb
Ø90 PVC	60,5 mb
Ø63 PVC	235,0 mb
Ø32 PE	878,0 mb

BRONICE
WŁAŚCICIEL
MIASTO
BRONICE
MAY

ZESTAWIENIE RUR OCHRONNYCH - ZIELENIEC	
Średnica	Długość całkowita
Ø114,3x10mm - stal	32,5 mb
Ø159,0x10mm - stal	12,5 mb
Ø219,1x10mm - stal	23,0 mb

ZESTAWIENIE RUR OCHRONNYCH - BRONICE	
Średnica	Długość całkowita
Ø114,3x10mm - stal	40,0 mb
Ø159,0x10mm - stal	22,0 mb
Ø219,1x10mm - stal	30,5 mb
Ø244,5x10mm - stal	115,5 mb

WYKONANO W KRAKOWIE
w KRAKOWIE
Al. Jana Pawła II 5
00-200 DARY

URZĄD MIASTKI

Data: 2006.08.28

tel. 47 8 2 2 2 2
68-320

NIP 628-00-00-00

PEŁNOMOCNICTWO

Gmina JASIEŃ, ul. XX Lecia 20, 68-320 JASIEŃ, reprezentowana przez:

Burmistrza Panią Helenę Sagasz

udziela pełnomocnictwa

Panu mgr inż. Robertowi Roth, legitymującemu się dowodem osobistym DD 7544001, wydanym przez Wójta Gminy Zielona Góra w dniu 5 stycznia 1998r. zamieszkałemu w Przylepie, ul. 9 Maja 4a, 66-015 Przylep do

występowania w imieniu Gminy Jasień, jako Zamawiającego we wszystkich sprawach dotyczących uzgadniania spraw formalno - prawnych związanych z opracowaniem pn. „Wykonanie sieci wodociągowej wraz z przyłączami w m. Bronice i Zieleniec - gm. Jasień”.



Z.C. BURMISTRZA

Josef Paluch
Josef Paluch

BRONICE
00-200
LARY

Nr ewid. 35/92/ZG

STWIERDZENIE PRZYGOTOWANIA ZAWODOWEGO
do pełnienia samodzielnych funkcji technicznych w budownictwie

Na podstawie § 2.2.2 § 5.2 § 7 -----
oraz § 13 ust. 1 pkt. 4 lit. a rozporządzenia Ministra Gospodarki
Terenowej i Ochrony Środowiska z dnia 20 lutego 1975 r. w sprawie
samodzielnych funkcji technicznych w budownictwie (Dz. U. Nr 8.
poz. 46) oraz późn. zmiany /Dz.U.Nr. 69 poz.299 z 1991r/

Obywatel Tadeusz J A K U B I A K
technik budowlany

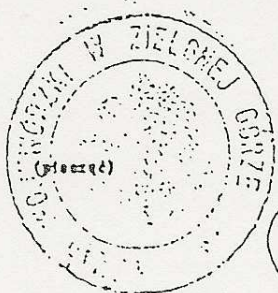
urodzony dnia 30 października 1949r- Warszawa

posiada przygotowanie zawodowe do wykonywania samodzielnej
funkcji projektanta i kierownika budowy

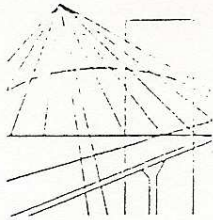
w specjalności: instalacyjno-inżynieryjnej w zakresie
sieci sanitarnych

oraz jest upoważniony do:

1. sporządzania projektów sieci wodociagowych, kanalizacyjnych, gazowych i ciepłych uzbrojenia terenu - o powszechnie znanych rozwiązaniach konstrukcyjnych i schematach technicznych.
2. kierowania, nadzorowania i kontrolowania budowy i robót, kierowania i kontrolowania wytwarzania konstrukcyjnych elementów sieci oraz oceniania i badania stanu technicznego w zakresie sieci wodociagowych, kanalizacyjnych, gazowych i ciepłych uzbrojenia terenu - o powszechnie znanych rozwiązaniach konstrukcyjnych.



Wojewoda
[Signature]



14

**LUBUSKA OKRĘGOWA IZBA INŻYNIERÓW
BUDOWNICTWA**

ul. Kazimierza Wielkiego nr 10. 66-400 Gorzów Wlkp.
tel. 0 95 720 15 38 fax 0 95 720 77 17 e-mail: lukg@piib.org.pl

Gorzów Wlkp., 13 października 2006 r.

ZAŚWIADCZENIE

Pan/Pani **Tadeusz Jakubiak**

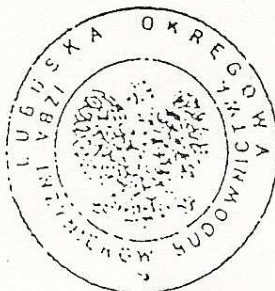
miejsce zamieszkania: Francuska 3/6
65-001 Zielona Góra

jest członkiem Lubuskiej Okręgowej Izby Inżynierów Budownictwa

o numerze ewidencyjnym: **LBS/IS/0328/01**

i posiada wymagane ubezpieczenie od odpowiedzialności cywilnej.

Niniejsze zaświadczenie jest ważne od 1 listopada 2006 r. do 30 kwietnia 2007 r.



PRZEWODNICZĄCY
OKRĘGOWEJ RADY
Lubuskiej Okręgowej Izby Inżynierów Budownictwa
[Signature]
mgr inż. Józef Krzysanowski
(pieczęć i podpis przewodniczącego LOIIB)

Zielona Góra 2007 - 02 - 16


OŚWIADCZENIE

projektanta o sporządzeniu projektu budowlanego

1

Ja niżej podpisany Tadeusz Jakubiak legitymujący się dowodem osobistym AEP053184 wydanym przez Urząd Miejski w Zielonej Górze zamieszkały w 65- 001 Zielona Góra ul. Francuska 3/6 po zapoznaniu się z przepisami ustawy z dnia 7 lipca 1994 r Prawo budowlane z późniejszymi zmianami posiadający uprawnienia budowlane Nr 35/92/Zg w specjalności instalacyjno-inżynieryjnej z dnia 31.03.1992 r. zgodnie z art. 20 ust. 4 tej ustawy Oświadczam że :

projekt budowlany opracowany na zlecenie Gminy Jasień ul. XX-Lecia 20, na budowę sieci wodociągowej wraz z komorą wodomierzową i siecią dosyłową w miejscowości Bronice Gmina Jasień , opracowany zgodnie z umową, obowiązującymi przepisami, oraz zasadami wiedzy technicznej. Świadomy odpowiedzialności karnej za podanie nieprawdy zgodnie z art 232 Kodeksu Karnego powyższe potwierdzam własnoręcznym podpisem .



Tadeusz Jakubiak

60-200 ZARY

WOJEWODA LUBUSKI

Gorzów Wlkp., dnia 16.05.2000 r.

IAB.VI.LDus/7131-23/2000

DECYZJA Nr 23/2000/Gw

O NADANIU UPRAWNIENIŃ BUDOWLANYCH

Na podstawie art. 104 KPA, w związku z art. 13 ust. 1 pkt 1, art. 14 ust. 1 pkt 4 ustawy z dnia 7 lipca 1994r. Prawo budowlane / Dz. U. Nr 89 poz. 414 z późn. zm. / oraz §9 ust. 1 rozporządzenia Ministra Gospodarki Przestrzennej i Budownictwa z dnia 30 grudnia 1994r. w sprawie samodzielnych funkcji technicznych w budownictwie / Dz. U. Nr 8 poz. 38 z 1995r. /, po przeprowadzeniu postępowania kwalifikacyjnego i złożeniu egzaminu z wynikiem pozytywnym

n a d a j ę

Panu Markowi Zimostrat

mgr inż. po kierunku inżynierii środowiska
ur. dnia 24 czerwca 1970 roku w Barlinku

UPRAWNIENIA BUDOWLANE

DO PROJEKTOWANIA BEZ OGRANICZEŃ

W SPECJALNOŚCI INSTALACYJNEJ

w zakresie sieci, instalacji i urządzeń:

wodociagowych i kanalizacyjnych, ciepłych, wentylacyjnych i gazowych.

Pan Marek Zimostrat

jest upoważniony do:

- sporządzania projektów w zakresie sieci, instalacji i urządzeń: wodociagowych i kanalizacyjnych, ciepłych, wentylacyjnych i gazowych,
- sprawdzania projektów objętych tymi uprawnieniami,
- sprawowania nadzoru autorskiego,
- sprawowania kontroli technicznej utrzymania obiektów budowlanych,
- wykonywania nadzoru budowlanego.

Od niniejszej decyzji służy odwołanie do Głównego Inspektora Nadzoru Budowlanego, za pośrednictwem Wojewody, w terminie czternastu dni od dnia jej doręczenia.

Z up. WOJEWODY

Wojciech Wieropaj

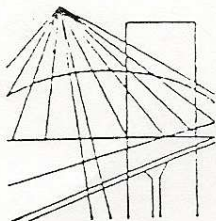
w ZARZĄDZ

Aleja Jana Pawła II 6

58-200

ZARY

"EKOPROJEKT" sp. z o.o.
Za zgodność z oryginałem



17

LUBUSKA OKRĘGOWA IZBA INŻYNIERÓW BUDOWNICTWA

ul. Kazimierza Wielkiego nr 10. 66-400 Gorzów Wlkp.
tel. 0 95 720 15 38 fax 0 95 720 77 17 e-mail: lukg@piib.org.pl

Gorzów Wlkp., 29 stycznia 2007 r.

ZAŚWIADCZENIE

Pan/Pani **Marek Zimostrat**

miejsce zamieszkania: Niepodległości 7a/31b
65-048 Zielona Góra

jest członkiem Lubuskiej Okręgowej Izby Inżynierów Budownictwa

o numerze ewidencyjnym: **LBS/IS/1251/01**

i posiada wymagane ubezpieczenie od odpowiedzialności cywilnej.

Niniejsze zaświadczenie jest ważne od 1 lutego 2007 r. do 31 lipca 2007 r.



PRZEWODNICZĄCY
OKRĘGOWEJ RADY
Lubuskiej Okręgowej Izby Inżynierów Budownictwa
[Signature]
mgr inż. Józef Krzyżanowski

(pieczęć i podpis przewodniczącego LOIIB)

5
ZARY

OŚWIADCZENIE

projektanta o sporządzeniu projektu budowlanego

Ja niżej podpisany Marek Zimostrat legitymujący się dowodem osobistym AGJ430541 wydanym przez Prezydenta Miasta Zielona Góra zamieszkały w 65-001 Zielona Góra ul. Niepodległości 7a / 31b po zapoznaniu się z przepisami ustawy z dnia 7 lipca 1994 r Prawo budowlane z późniejszymi zmianami posiadający uprawnienia budowlane Nr 23/2000/Gw w specjalności instalacyjno -inżynieryjnej z dnia 16.05.2000 r. zgodnie z art. 20 ust. 4 tej ustawy Oświadczam że :

projekt budowlany opracowany na zlecenie Gminy Jasień ul. Żeromskiego 27, na budowę sieci wodociągowej wraz z komorą wodomierzową i siecią dosyłową w miejscowości Bronice gmina Jasień , opracowany zgodnie z umową, obowiązującymi przepisami, oraz zasadami wiedzy technicznej. Świadomy odpowiedzialności karnej za podanie nieprawdy zgodnie z art 232 Kodeksu Karnego powyższe potwierdzam własnoręcznym podpisem .



Marek Zimostrat

STANOWISKO
W Zielonej Górze
ul. Jana Pawła II 6
65-200 ZARY

Jasień dnia 2006-11-30.

Nasz znak: PB – 7331/37/06

DECYZJA NR 37 /06

o ustalenie lokalizacji inwestycji celu publicznego.

Stosownie do przepisów art. 104 KPA (Dz. U. Nr. 98, poz. 1071 z 2000 r. z późn. zm.) oraz na podstawie art. 50 ust. 1, art. 51 ust. 1 pkt. 2 oraz art. 54 ustawy z dnia 27 marca 2003 r. o planowaniu i zagospodarowaniu przestrzennym (Dz.U. Nr 80 poz. 717 z późniejszymi zmianami), po rozpatrzeniu wniosku z dnia 11-10-2006 roku Firmy EKOPROJRKT Spółka z o.o. w Zielonej Górze ul. Batorego nr 126a, działającej w imieniu gminy Jasień

ustalam warunki zabudowy

dla inwestycji polegającej na: budowie sieci wodociągowej w dwóch etapach: w miejscowości Bronice jako I-szy etap, oraz w miejscowości Zieleniec jako II-gi etap budowy z przyłączami, przebiegającej przez działki zgodnie z wykazem właścicieli działek dołączonym jako załącznik nr 1 i 2 do wniosku.

1. Inwestycja obejmuje:

1.1 Dla Zielenca;

- sieć wodociągowa z rur PVC PN 10 Ø 160x6,2 mm na trasie dosyłowej pomiędzy miejscowością Golin a Zielenćem, oraz Ø 110; 90; 50 na terenie miejscowości Zieleniec. Łączna długość przewodów – 1556,5 m.,
- przyłącza w ilości 11 do poszczególnych gospodarstw należy wykonać z rur PE Ø 32 i włączyć do sieci wodnej za pomocą nawiertak. Łączna długość przyłączy do budynków – 394 m.

1.2 Dla Bronic;

- sieć wodociągowa o łącznej długości 4989,5 m z rur PVC PN 10 Ø 160x6,2 mm na trasie dosyłowej pomiędzy miejscowością Golin a Bronicami, oraz Ø 110; 90; 50; na terenie miejscowości Bronice. Łączna długość przewodów 4989,5 m.,
- przyłącza w ilości 34 do poszczególnych gospodarstw należy wykonać z rur PE Ø 32 i włączyć do sieci wodnej za pomocą nawiertak. Łączna długość przyłączy do budynków – 948 m,

1.3 Wykonanie stacji podnoszenia do wymaganego ciśnienia wody dla miejscowości Bronice.

- zapotrzebowanie w energię elektryczną dla stacji podnoszenia ciśnienia wody wykonać zgodnie z warunkami technicznymi ENEA Rejon Energetyczny Krosno Odrz. Ul. Bohaterów Wojska Polskiego nr 20

2. Warunki i zasady zagospodarowania terenu i jego zabudowy wynikające z przepisów odrębnych:

2.1. Inwestycję należy wykonać zgodnie z przepisami ustawy z 07-06-2001 roku o zbiorowym zaopatrzeniu w wodę i zbiorowym odprowadzeniu ścieków (Dz.U. z 2001 roku nr 72, poz. 747 z późniejszymi zmianami) w szczególności dokonać sprawdzenia projektu budowlanego pod względem ewentualnej kolizji z istniejącą infrastrukturą podziemną, oraz uzgodnić projekt budowlany inwestycji z zarządcą drogi w pasie której będzie realizowana sieć wodociągowa z hydrantami.

2.2. Zgodnie z przepisami ustawy z dnia 23 lipca 2003 roku o ochronie zabytków i opiece nad zabytkami (Dz.U. z 2003 roku, Nr 162, poz. 1568) tzn. w wypadku odsłonięcia w czasie robót ziemnych obiektów lub warstw kulturowych na trasie sieci i obiektów oczyszczalni, należy niezwłocznie powiadomić Wojewódzki Urząd Ochrony Zabytków, lub Burmistrza Miasta Jasień celem podjęcia odpowiednich działań zabezpieczających.

3. Warunki obsługi w zakresie infrastruktury technicznej i komunikacji:

3.1. Wykonanie projektowanej stacji podnoszenia ciśnienia wody zlokalizowanej w miejscowości Golin, jako zbiornik żelbetowy z dnem z betonu B-45 o średnicy 2500 i wysokości 2,5 m wyposażony w trzy pompy.

3.2. Wykonanie na terenie wsi, w ulicach i na poboczach na trasie sieci wodociągowej hydrantów.

4. Wymagania dotyczące ochrony interesów osób trzecich:

- zgodnie z art. 61 KPA (Dz.U.Nr 98, poz. 1071 – jednolity tekst z 2000 roku,

5. Linie rozgraniczające teren inwestycji oraz inne oznaczenia graficzne przedstawiono na mapie sytuacyjno – wysokościowej w skali 1: 1000, stanowiącej załącznik do niniejszej decyzji.

Uzasadnienie

Z wnioskiem o ustalenie lokalizacji inwestycji opisanej w osnowie niniejszej decyzji wystąpił inwestor gmina Jasień za pośrednictwem EKOPROJEKT Biura Projektów Inżynierii Środowiska i Melioracji w Zielonej Górze. Wniosek zawierał niezbędne elementy,

które zostały określone w art. 52 ust. 2 ustawy o planowaniu i zagospodarowaniu przestrzennym.

Zgodnie z wymogami procedury administracyjnej oraz art. 53 ust. 1 wyżej cytowanej ustawy, właściciele i użytkownicy nieruchomości znajdującej się w sąsiedztwie terenu objętego decyzją, jako strony, zostali powiadomieni na piśmie o wszyciu postępowania w sprawie wydania decyzji, oraz w drodze obwieszczenia i zwyczajowo przyjęty w Jasieniu.

Zamierzenie inwestycyjne wnioskowane przez EKOPROJEKT Spółka z o.o. jest zgodne z warunkami zawartymi w art. 61 ust. 3, cytowanej wyżej ustawy, gdyż wnioskowana inwestycja dotyczy sieci i urządzeń infrastruktury technicznej dla obsługi mieszkańców terenów wiejskich.

Biorąc pod uwagę powyższe okoliczności faktyczne i prawne, orzekam jak w sentencji decyzji.

Pouczenie

Niniejsza decyzja nie rodzi praw do terenu oraz nie narusza prawa własności i uprawnień osób trzecich.

Wnioskodawcy, który nie uzyskał prawa do dysponowania gruntem przeznaczonym na cele budowlane nie przysługuje roszczenie i zwrot nakładów poniesionych w związku z otrzymaną decyzją o warunkach zabudowy i zagospodarowania terenu.

Zgodnie z art. 63 ust. 3 Ustawy o planowaniu i zagospodarowaniu przestrzennym (Dz.U.Nr 80, poz. 717), koszty realizacji roszczeń, o których mowa w art. 36 ust 1 i 3 ponosi inwestor po uzyskaniu ostatecznej decyzji o pozwoleniu na budowę.

Od niniejszej decyzji służy odwołanie do Samorządowego Kolegium Odwoławczego w Zielonej Górze za moim pośrednictwem w terminie czternastu dni od dnia jej doręczenia.

Uwaga:

Samodzielne funkcje techniczne w budownictwie w zakresie projektowania mogą być wykonywane przez osoby posiadające odpowiednie uprawnienia oraz wpis na listę członków właściwej Izby Samorządu Zawodowego (Dz.U. Nr 5, poz. 42 roku 2000, z późniejszymi zmianami).

A.W.

Otrzymują:

1. Wnioskodawca: EKOPROJEKT Sp. z o.o.
ul. Batorego nr 126a, 65 – 735 Zielona Góra
2. Starostwo Powiatowe w Żarach, al. Jana Pawła II nr 5, 68 – 200 Żary.
3. A/a.



BURMISTRZ
Helena Sigaśz

STAROSTWO POWIATOWE
w Żarach
al. Jana Pawła II nr 5
68-200 ŻARY

Wykaz właścicieli działek na których został zaprojektowana sieć wodociągowa wraz z przyłączami w miejscowości Bronice gmina Jasień

LP	Numer Działki	Nazwa właściciela lub dzierżawcy	Uwagi
1	2	3	4
1.	63,60/1,112/3	Reniec Czesław Radwan 8 26 – 307 Białaczów Reniec Janina Radwan 8 26 – 307 Białaczów	
2.	62	Biliszczuk Helena Bronice 25 68-320 Jasień	
3.	85/2,84/5,81/3, 90/1,101/4,105/10	Kowal Zbigniew Bronice 32 68-320 Jasień	
4.	192,213,212, 146/1,73/1,18/11, 193,189/1,25	Gmina Jasień ul. XX – lecia 20 68 – 320 Jasień	
5.	58,50/1,86,1	Materna Jan Bronice 22 68-320 Jasień (n/ż) Materna Paweł ul. Wąska 6A/10 Jasień	
6.	236,227,235,230, 233,228	Skarb Państwa Państwowe Gospodarstwo Leśne Lasy państwowe Nadleśnictwo Lubsko ul. Plater 15 68-300 lubsko	
7.	92/5,54/5,97,48/6, 10/3,106/6,111/2, 2/12,82/2,48/6, 24/3	Skarb Państwa – Agencja Nieruchomości Rolnych Oddz. Terenowy w Gorzowie Wlkp. Filia Zielona Góra ul. Lwowska 25 65-001 Zielona Góra	
8.	93	Skarb Państwa Kopalnia gliny	
9.	89,17/1	Stasiun Artur Świbniki 7 68-300 Lubsko	Bronice 11
10.	88/2	Skarb Państwa Karpińska Waleria - użytkownik dożywotni (n/ż)	
11.	88/7	Skarb Państwa Hrankowski Józef - użytkownik dożywotni ul. Tokarska 3 68-320 Jasień	
12.	87,83/1,76/1	Pawęska Józef Szprotawa ul. Bolesława Prusa 3a m 3	
13.	178	Świryda Grzegorz ul. XX lecia PRL 81 m 2 68-300 Lubsko	
14.	107/1	Skarb Państwa Nowakowski Sylwester – właściciel budynku Bronice 34 68-320 Jasień	
15.	108/1	Stańczyk Irena Bronice 35 68-320 Jasień Stańczyk Ryszard Bronice 35 68-320 Jasień	

Urząd Miejski w Bronicy

Urząd Miejski w Bronicy

Urząd Miejski w Bronicy

Urząd Miejski w Bronicy

Urząd Miejski w Bronicy

LP	Numer Działki	Nazwa właściciela lub dzierżawcy	Uwagi
16.	112/2	Kaszubski Mirosław Bronice 38 68-320 Jasień Kaszubska Anna Bronice 38 68-320 Jasień	
17.	2/17	Hoda Tadeusz Jasionna 1 68-320 Jasień Hoda Maria Jasionna 1 68-320 Jasień	
18	186,190/1	Starostwo Powiatowe w Żarach al. Jana Pawła II 5 68-200 Żary	
19.	18/12	Gmina Jasień Nowakowski Mieczysław Bronice 10 68-320 Jasień Nowakowska Azimiera Bronice 10 68-320 Jasień	
20.	23/5,82/1	Gazda Kazimierz Stanisław Jasionna 4 68-320 Jasień	
21.	66/3	Skarb Państwa Krupnicki Adam Bronice 12 68-320 Jasień Krupnioka Krystyna Bronice 12 68-320 Jasień	
22.	74/1	Skarb Państwa Stanisława Kazimiera Biliszczuk - współwłaściciel budynku Bronice 20 Jasień	
23.	77/1,72/1	Kowal Anna Krystyna Bronice 27 68-320 Jasień	
24.	103/3	Lech Bożena Bronice 33 68-320 Jasień	
25.	109/3	Skarb Państwa Brenk Eugeniusz - właściciel budynków ul. Kujawa 7a 66-620 Gubin Brenk Jadwiga - właściciel budynków ul. Kujawa 7a 66-620 Gubin	
26	178,190/2,191	Województwo Lubuskie- Zarząd Dróg Wojewódzkich ul. Niepodległości 32 65 - 042 Zielona Góra	
27	78,79	Rahn Grzegorz Batorego 128 H m 23 65-001 Zielona Góra Majewska Jolanta Batorego 128 H m 23 65-001 Zielona Góra	
28.	111/3	Kucy Maria Bronice 37 68-320 Jasień Kucy Jan Bronice 37 68-320 Jasień	
29.	111/4,48/5	Skarb Państwa Kucy Jan Bronice 37 68-320 Jasień	
30	80/1	Skarb Państwa Kulig Weronika - użytkownik dożywotni ul. Kościuszki 35/2 68-320 Jasień	
31.	80/2	Owsiany Wiesław Bronice 42 68-320 Jasień	
32.	81/1	Kubik Stanisław Bronice 43 68-320 Jasień Kubik Krystyna Bronice 43 68-320 Jasień	
33.	81/2	Krupnicki Adam Bronice 12 68-320 Jasień Krupnicka Krystyna Bronice 12 68-320 Jasień	
34.	48/1	Skarb Państwa Michalak Mirosław - właściciel budynków Michalak Halina - właściciel budynków Bronice 44 68-320 Jasień	

LP	Numer Działki	Nazwa właściciela lub dzierżawcy	Uwagi
1	2	3	4
35.	47	Kucy Wawrzyniec Bronice 1 68-320 Jasień	
36.	46	Jeda Piotr ul. Klonowa 6 B m 1 59-726 Świętoszów Jeda Elżbieta ul. Klonowa 6 B m 1 59-726 Świętoszów	Bronice 2
37	24/1	Motyka Ewa Bronice 4 68-320 Jasień Motyka Aleksander Brzozowa 4	
38.	70/3	Kozimor Maria Bronice 16 68-320 Jasień	
39.	69	Dykiel Adela Bronice 15 68-320 Jasień Dykiel Jan - (n/ż)	
40.	229	Moćko Andrzej Bronice 14 68-320 Jasień Moćko Maria Bronice 14 68-320 Jasień	
41.	23/3	Giriak Piotr Bronice 5 68-320 Jasień Giriak Bronisława Bronice 5 68-320 Jasień	
42.	21/1	Skarb Państwa Moćko Janusz - właściciel budynku Moćko Alicja - właściciel budynku Bronice 7 68-320 Jasień	
43.	19/5	Skarb Państwa Sługocki Krzysztof Bronice 9 68-320 Jasień	
44.	22/1	Kozłowski Czesław - (n/ż) Kozłowska Anna ul. Lubska 6/2 68-320 Jasień	Bronice 7

(n/ż) – właściciel działki nie żyje

Sporządził: Wiktor Tatarek

Wykaz właścicieli działek na których został zaprojektowana sieć wodociągowa wraz z przyłączami w miejscowości Zieleniec gmina Jasień

LP	Numer Działki	Nazwa właściciela lub dzierżawcy	Uwagi
1	2	3	4
1.	55/1,66/2,64,65	Mariasz Lidia Zieleniec 5 68 -320 Jasień Wiercimacha Jadwiga Białków 32 68 -300 Lubsko	
2.	54,52,44/1,46/4, 6/3 ,4/2,4/5	Skarb Państwa – Agencja Nieruchomości Rolnych Oddz. Terenowy w Gorzowie Wlkp. Filia Zielona Góra ul. Lwowska 25 65-001 Zielona Góra	
3.	53,38	Herbut Tadeusz Zieleniec 6 68 -320 Jasień	
4.	86,4/4,89/1	Gmina Jasień ul. XX – lecia 20 68 – 320 Jasień	
5.	45,37/1	Buczek Maria Zieleniec 3 Buczek Eugeniusz Zieleniec 3 68 – 320 Jasień	
6.	7/4,7/3	Dawid Jacek Zieleniec 7 68 -320 Jasień Dawid Anna Zieleniec 7 68 -320 Jasień	
7.	5/1	Skarb Państwa użytkownik dożywotni Borkowska Zofia Zieleniec 9 68-320 Jasień	
8.	35/1	Reginia Zbigniew Lisia Góra 33 68-320 Jasień Reginia Beata Lisia Góra 68-320 Jasień	
9.	6/4	Chaszczewski Rudolf Zieleniec 8 Chaszczevska Helena Zieleniec 8 68-320 Jasień	
10.	81	Województwo Lubuskie – Zarząd Dróg Wojewódzkich ul. Niepodległości 32 65 – 042 Zielona Góra	
11.	87	Kłos Edward Zieleniec 11 68-320 Jasień	
12.	87	Starostwo Powiatowe w Żarach al. Jana Pawła II 5 68-200 Żary	
13.	3/4, 3/5	Kosteczka Jadwiga Zieleniec 12 n/ż 68-320 Jasień (obecnie zamieszkuje Kostecki Tadeusz - syn)	
14.	68/2	Biernacki Franciszek Zieleniec 1 Biernacka Kazimiera Zieleniec 1 68-320 Jasień	
15.	68/3	Rutyna Danuta Zieleniec 1 68-320 Jasień	
16.	69/3	Nejman Jan Zieleniec 2 Nejman Józefa Zieleniec 2 68-320 Jasień	

LP	Numer Działki	Nazwa właściciela lub dzierżawcy	Uwagi
1	2	3	4
17.	70/1	Buczek Maria Zieleniec 3 Buczek Eugeniusz Zieleniec 3 68-320 Jasień	
18.	11/2	Piotrkowska Janina Zieleniec 4 68-320 Jasień	
19.	164	Lech Antonina Zieleniec 13 Lech Władysław Zieleniec 13 68-320 Jasień	
20.	4/3	Gmina Jasień ul. XX – lecia 20 68 – 320 Jasień Zaborowski Marian Zieleniec 10 68-320 Jasień Zaborowska Janina Zieleniec 10 68-320 Jasień	

Sporządził: Wiktor Tatarek



Gruntly wsi Zieloniec

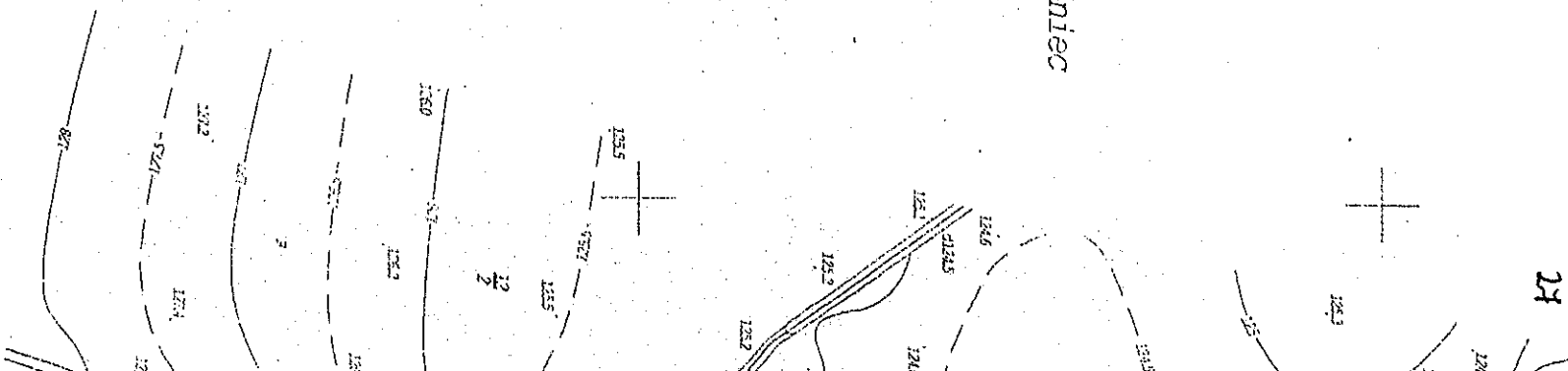
URZĄD MIEJSKI
ul. X-wieczna 20, tel. 4578888
69-320 JASIEŃ
NIP 928-10-04-393 (06)

Miniejszy plan (szkic sytuacyjny) stanowi załącznik do decyzji lokalizacyjnej z dnia 30.11.2006r.
znak PB.2330/32/06

INŻYNIER
Andrzej Michrowski
nr e.uld. upr. bud. 58.75/Z9
z S.22, 6.2 i 3.57, S.13 ust. 1 pkt 1 i 2

LEGENDA:
----- LINIE ODGRANICZAJĄCE
----- TEREN INWESTYCYJNY.

ARCHITECT
Bożena Leontyna Wesółowska
mgr inż. upr. bud. nr 18/75/ZG
upr. urb. nr 87/89
ul. Piasia 41/15
14-1016 88-01



441.113.021

1:1000

STAROSTWO POWIATOWE W ZŁOTYM
WYDZIAŁ GOSPODARSTWA PRZEMISŁOWO-ENERGETYCZNEGO
OSIEDLE PRACOWNIków
Wydział Urbanistyki i Budownictwa
24 SIEC 2007
1593.3/2006
24 SIEC 2007
Bibiana Kozłowska

**MAPA SYTUACYJNO-WYSOKOŚCIOWA
DO CELÓW PROJEKTOWYCH**

441.113.012

441.113.021

441.111.223

441.113.023

URZĄD MIEJSKI

ul. X-lecia 20, tel. 4578888
68-320 JASIEŃ

NIP 928-10-04-393 (06)

Niniejszy plan (szkic sytuacyjny) stanowi załącznik do decyzji lokalizacyjnej

z dnia 30.11.2006r.
znak PB-7331/34/06.

INSPEKTOR

*Andrzej Wichrowski*nr ewid. opr. bud. 58/75/Zg
z § 5.2 § 6.2 i 3, § 7, § 13 ust. 1 pkt 1 i 2

LEGENDA:

----- LINIE ROZGRANICZAJĄCE
TEREN INWESTYCJI.

ARCHITEKT

Bożena Leontyna Wesolowska

mgr inż. opr. bud. nr 18/75/ZG

opr. urb. nr 876/89

Zielona Góra, ul. Ptasia 41/15

Ark. 2

BIURO PROJEKTÓW INŻYNIERII ŚRODOWISKA I MELIORACJI
"EKOPROJEKT" Sp. z o. o. w Zielonej Górze

OBIEKT

Sieć wodociągowa z przyłączami do bud. we wsi Zieleniec

ADRES

Gmina: Jasień

Powiat: żarski

Województwo: lubuskie

STADIUM

Projekt budowlany

NAZWA RYSUNKU

Mapa sytuacyjno-wysokościowa

SKALA

1:1000

WYKONAWCY OPRACOWANIA

SPECJALNOŚĆ / NR UPR.

DATA

RYS. NR

PROJEKTOWAŁ

T. Jakubiak

instalacyjno-inżynierska
35/92/ZG

2006-11

2.2

PODPIS

OPRACOWAŁ

mgr inż. T. Gacek

instalacyjno-inżynierska

2006-11

EGZ. NR

PODPIS

SPRAWDZIŁ

mgr inż. M. Zimostrat

instalacyjno-inżynierska
23/2000/GW

2006-11

PODPIS

1 sierpnia 2005 r.

URZĄD MIEJSKI

ul. XX-lecia 20, tel. 4578888
68-320 JASIEŃ

NIP 928-10-04-393 (06)

Niniejszy plan (szkic sytuacyjny) stanowi załącznik do decyzji lokalizacyjnej

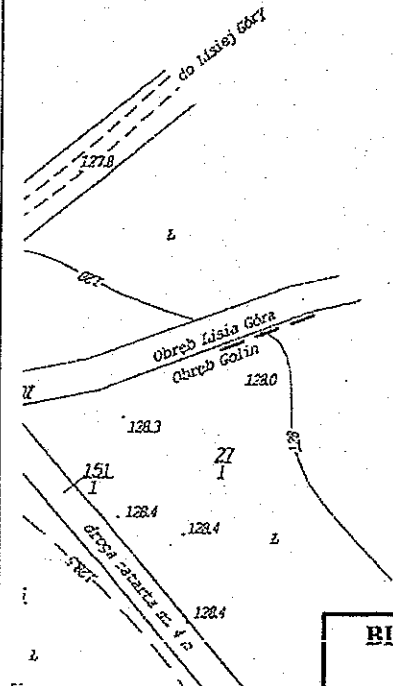
z dnia 30.10.2006r.
znak PB-7331/3/06

INSPEKTOR

Andrzej Wichrowski
Andrzej Wichrowski

nr ewid. upr./bud. 58/75/Zg

z § 5.2 § 6.2 i 8, § 7, § 13 ust. 1 pkt 1 i 2



LEGENDA :



**LINIE RDZGRANICZAJĄCE
TEREN INWESTYCJI.**

ARCHITEKT

Bożena Leontyna Wesołowska

mgr inż. upr. bud. nr 18/75/ZG

upr. urb. nr 876/89

Zielona Góra ul. Ptasia 41/15

Ark. 3

**BIURO PROJEKTÓW INŻYNIERII ŚRODOWISKA I MELIORACJI
"EKOPROJEKT" Sp. z o. o. w Zielonej Górze**

OBIEKT			
Sieć wodociągowa z przyłączami do bud. we wsi Zieleniec			
ADRES		Województwo: lubuskie	
Gmina: Jasień		Powiat: żarski	
STADIUM			
Projekt budowlany			
NAZWA RYSUNKU			SKALA
Mapa sytuacyjno-wysokościowa			1:1000
WYKONAWCY OPRACOWANIA		SPECJALNOŚĆ / NR UPR.	DATA
PROJEKTOWAŁ	T. Jakubiak	instalacyjno-inżynierska 35/92/ZG	2006-11
PODPIS			
OPRACOWAŁ	mgr inż. T. Gacek	instalacyjno-inżynierska	2006-11
PODPIS			
SPRAWDZIŁ	mgr inż. M. Zimostrat	instalacyjno-inżynierska 23/2000/GW	2006-11
PODPIS			
		RYS. NR	EGZ. NR
		2.3	

WCO:

[Signature]

24 sierpnia 2005 r.

Iasy Państwowe Nadleśnictwa Lubsko

URZĄD MIEJSKI
ul. X. Jędrzeja 20, tel. 4578888
68-320 JASIEŃ

NIP 928-10-04-399-4405
Niniejszy plan (zaliczka sytuacyjnej) sianowli zalicznik do decyzji lokalizacyjnej z dnia 30.11.2006 r. z nrk 22-7334/2100

INSPEKTOR
Andrzej Michrowski
nr ewid. upr. bud. 58 75/19
z S.2. 5.6.21.3. SY. S.13 ul. 1. pn. 11.2

LEGENDA:
--- LINIE RDZ
--- TEREN INW

ARCHITE
Bożena Leontyna W
mgr inż. upr. bud. nr
Zielona Góra

441.113.013

440.224.102

441.113.061

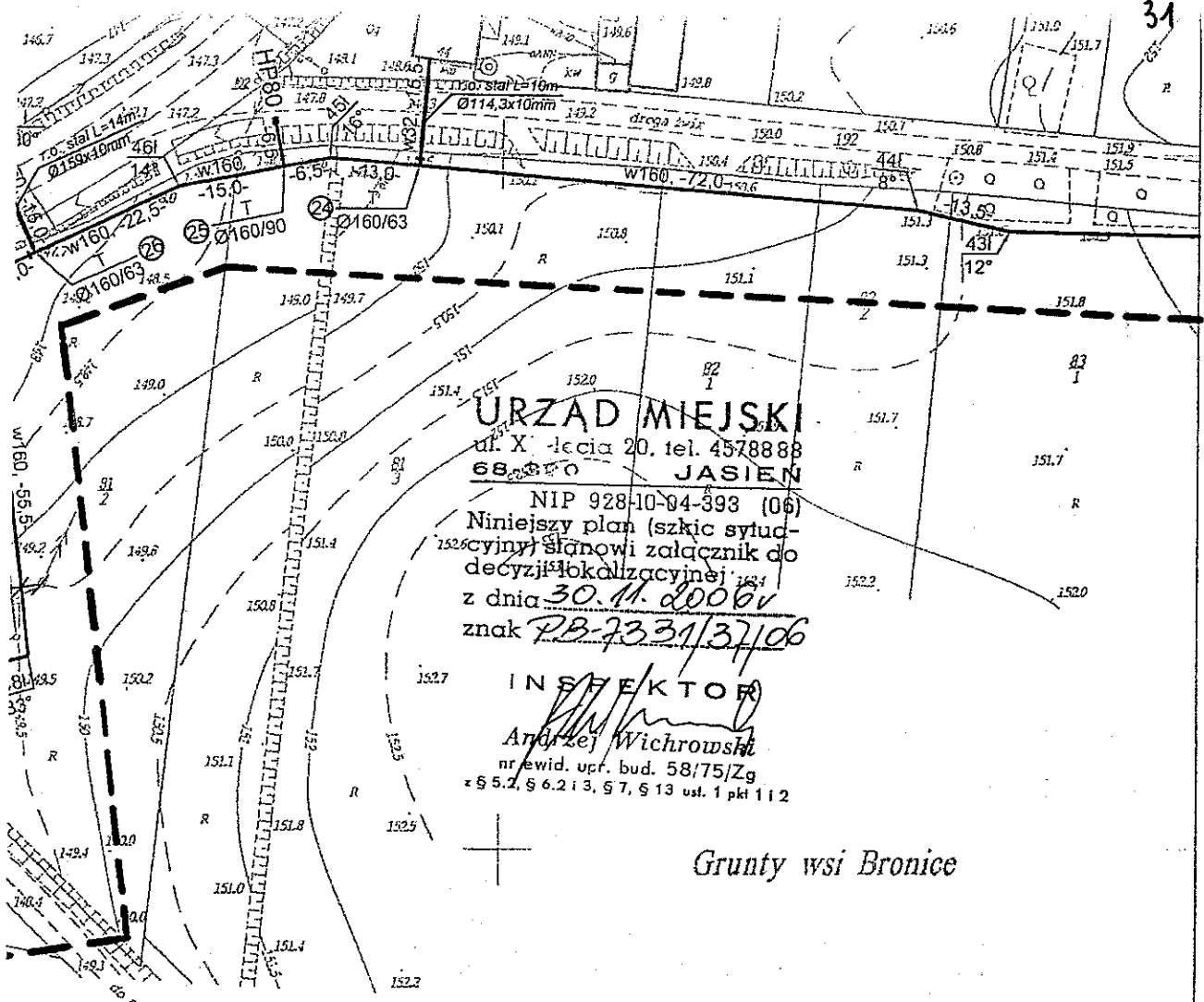
441.113.063

MAPA SYTUACYJNO-WYSOKOŚCIOWA DO CELÓW PROJEKTOWYCH

441.113.061

1:1000

STANOWISKO REJESTRACJI
18 STY 2006
18 STY 2006
1593.4/2006
Próbni



URZĄD MIEJSKI
 ul. X-lecia 20, tel. 4578888
68-200 JASIEŃ

NIP 928-10-04-393 (06)
 Niniejszy plan (szkic sytuacyjny) stanowi załącznik do decyzji lokalizacyjnej z dnia 30.11.2006r znak PB-7331/37/06

INSPEKTOR
Andrzej Wichrowski
 nr ewid. upr. bud. 58/75/Zg
 z § 5.2, § 6.2 i 3, § 7, § 13 ust. 1 pkt 1 i 2

Grunty wsi Bronice

LEGENDA :

----- LINIE ROZGRANICZAJĄCE
 TEREN INWESTYCJI.

Bronice

ARCHITEKT
 Bożena Leontyna Wesołowska
 mgr inż. upr. bud. nr 18/75/ZG
 upr. urb. nr 876/89
 Zielona Góra, ul. Ptasia 41/15

Ark. 2

BIURO PROJEKTÓW INŻYNIERII ŚRODOWISKA I MELIORACJI "EKOPROJEKT" Sp. z o. o. w Zielonej Górze			
OBIEKT Sieć wodociągowa z przyłączami do bud. we wsi Bronice			
ADRES Gmina: Jasień		ADRES Powiat: żarski	
ADRES Województwo: lubuskie			
STADIUM Projekt budowlany			
NAZWA RYSUNKU Mapa sytuacyjno-wysokościowa			SKALA 1:1000
WYKONAWCY OPRACOWANIA		SPECJALNOŚĆ / NR UPR.	DATA
PROJEKTOWAŁ T. Jakubiak		instalacyjno-inżynierska 35/92/ZG	2006-11
PODPIS			
OPRACOWAŁ mgr inż. T. Gacek		instalacyjno-inżynierska	2006-11
PODPIS			
SPRAWDZIŁ mgr inż. M. Zimostrat		instalacyjno-inżynierska 23/2000/GW	2006-11
PODPIS			

55339

nia 2006 r.

URZĄD MIEJSKI

ul. XX-lecia 20, tel. 4578888
68-320 JASIEŃNIP 928-10-04-393 (06)
Niniejszy plan (szkic sytuacyjny) stanowi załącznik do decyzji lokalizacyjnej z dnia 30.11.2006r. znak PB-7331/37/06

INSPEKTOR

Andrzej Wichrowski

nr ewid. upr. bud. 58/75/Zg

z § 5.2, § 6.2 i 3, § 7, § 13 ust. 1 pkt 1 i 2

Ark. 3

BIURO PROJEKTÓW INŻYNIERII ŚRODOWISKA I MELIORACJI
"EKOPROJEKT" Sp. z o. o. w Zielonej Górze

OBIEKT

Sieć wodociągowa z przyłączami do bud. we wsi Bronice

ADRES

Gmina: Jasień

Powiat: żarski

Województwo: lubuskie

STADIUM

Projekt budowlany

NAZWA RYSUNKU

Mapa sytuacyjno-wysokościowa

SKALA

1:1000

WYKONAWCY OPRACOWANIA

SPECJALNOŚĆ / NR UPR.

DATA

RYS. NR

PROJEKTOWAŁ

T. Jakubiak

instalacyjno-inżynierska

2006-11

4.3

PODPIS

35/92/ZG

OPRACOWAŁ

mgr inż. T. Gacek

instalacyjno-inżynierska

2006-11

EGZ. NR

PODPIS

SPRAWDZIŁ

mgr inż. M. Zimostat

instalacyjno-inżynierska

2006-11

PODPIS

23/2000/GW

2006 r.

URZĄD MIEJSKI

ul. XX-lecia 20, tel. 4578888
68-320 **JASIEŃ**

NIP 928-10-04-393 (06)

Niniejszy plan (szkic sytuacyjny) stanowi załącznik do decyzji lokalizacyjnej

z dnia 30. 11. 2006r.
znak PB-7331/37/06

INSPEKTOR

[Signature]
Andrzej Wichrowski

nr ewid. upr. bud. 58/75/Zg
z § 5.2, § 6.2 i 3, § 7, § 13 ust. 1 pkt 1 i 2



LEGENDA :

----- **LINIE ROZGRANICZAJĄCE
TEREN INWESTYCJI.**

ARCHITEKT

Bożena Leontyna Wesółowska

mgr inż. upr. bud. nr 18/75/ZG
upr. urb. nr 876/89

Zielona Góra, ul. Ptasia 41/15
[Signature]

441.113.072

1:1000

1 8 STY. 2006

MAPA :

1593-1/2006

1 8 STY. 2006

[Signature]
Halina Błyszka

1500
2596/00

URZĄD MIEJSKI

ul. XX-lecia 20, tel. 4578888

68-320 JASIEŃ

NIP 928-10-04-393 (06)

Niniejszy plan (szkic sytuacyjny) stanowi załącznik do decyzji lokalizacyjnej

z dnia 30.10.2006r.

znak PB.1371.37.06

INSPEKTOR

Andrzej Wichrowski

nr ewid. upr. bud. 58/75/Zg

z § 5.2, § 6.2 i 3, § 7, § 13 ust. 1 pkt 1 i 2

LEGENDA :

----- LINIE ROZGRANICZAJĄCE
TEREN INWESTYCJI.

ARCHITEKT

Bożena Leontyna Wesołowska

mgr inż. upr. bud. nr 18/75/ZG

upr. urb. nr 876/89

Zielona Góra, ul. Ptasia 41/15

Ark. 5

**BIURO PROJEKTÓW INŻYNIERII ŚRODOWISKA I MELIORACJI
"EKOPROJEKT" Sp. z o. o. w Zielonej Górze**

OBIEKT

Sieć wodociągowa z przyłączami do bud. we wsi Bronice

ADRES

Gmina: Jasień

Powiat: żarski

Województwo: lubuskie

STADIUM

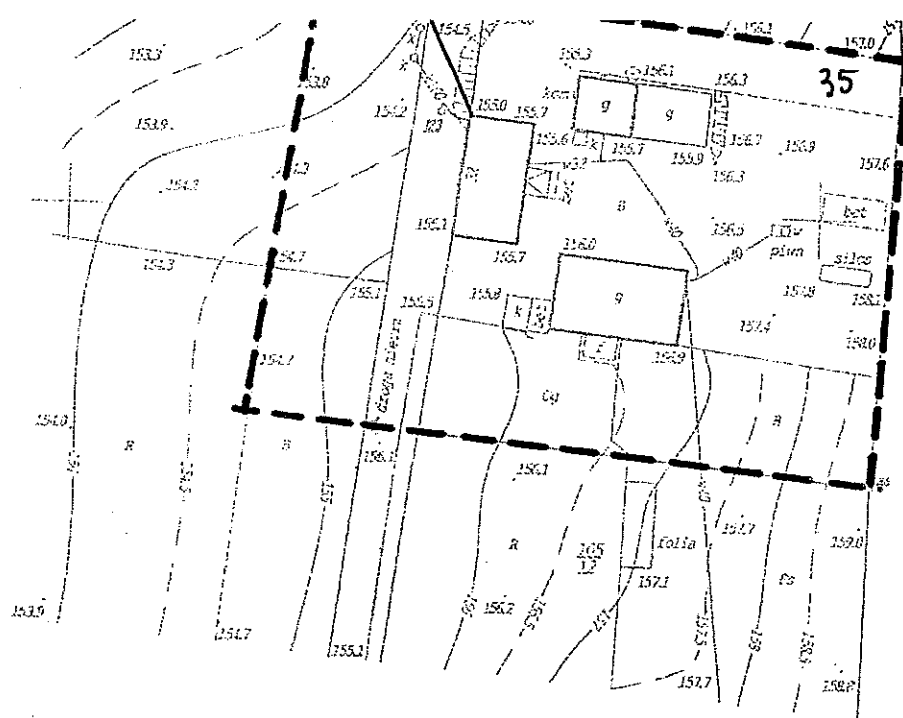
Projekt budowlany

NAZWA RYSUNKU

Mapa sytuacyjno-wysokościowa

SKALA
1:1000

WYKONAWCY OPRACOWANIA		SPECJALNOŚĆ / NR UPR.	DATA	RYS. NR
PROJEKTOWAŁ	T. Jakubiak	instalacyjno-inżynierska 35/92/ZG	2006-11	4.5
PODPIS				
OPRACOWAŁ	mgr inż. T. Gacek	instalacyjno-inżynierska	2006-11	EGZ. NR
PODPIS				
SPRAWDZIŁ	mgr inż. M. Zimostat	instalacyjno-inżynierska 23/2000/GW	2006-11	
PODPIS				



URZĄD MIEJSKI

ul. X-wiejska 20, tel. 4578888
59-320 JASIEŃ

NIP 928-10-04-393 (06)
 Niniejszy plan (szkic sytuacyjny) stanowi załącznik do decyzji lokalizacyjnej z dnia 30.11.2000r. znak PB-7331/37/00

INSPEKTOR

Andrzej Wichrowski
 nr ewid. upr. bud. 58/75/Zg
 z § 5.2, § 6.2 i 3, § 7, § 13 ust. 1 pkt 1 i 2

Grunty wsi Bronice

LEGENDA :

----- LINIE ROZGRANICZAJĄCE TEREN INWESTYCJI.

ARCHITEKT
 Bożena Leontyna Wesółowska
 mgr inż. upr. bud. nr 18/75/ZG
 ul. urb. nr 876/89
 Zielona Góra, ul. Piastów 41/15
Bożena Leontyna Wesółowska

441.113.064

1:1000

1593.1/2000 18 STY. 2000

MAPA SYTUACYJNA


DO CELÓW

18 STY. 2000

Andrzej Wichrowski

Jasień, dnia 29 grudnia 2006 r.

D E C Y Z J A Nr 6 /ZP-7633/5/06



o środowiskowych uwarunkowaniach zgody na realizację przedsięwzięcia

na podstawie art. 46 ust. 1, art. 46 a ust. 7 pkt. 4 oraz art. 56 ustawy z dnia 27 kwietnia 2001 r. – Prawo ochrony środowiska (tekst jednolity Dz. U. 2006 Nr 129, poz. 902), po rozpatrzeniu wniosku Biura Projektów Inżynierii Środowiska i Melioracji „EKOPROJEKT” Sp. z o.o. ul. Batorego 126a, 65-735 Zielona Góra z dnia 9 października 2006 r. w sprawie wydania decyzji o środowiskowych uwarunkowaniach zgody na realizację inwestycji polegającej na „Budowie sieci wodociągowej tranzytowej od wsi Golin do miejscowości Zieleniec i Bronice”

U S T A L A M

następujące środowiskowe uwarunkowania zgody na realizację opisanego wyżej przedsięwzięcia:

I. Rodzaj i miejsce realizacji przedsięwzięcia**1. Rodzaj przedsięwzięcia**

Budowa sieci wodociągowej tranzytowej o średnicy \varnothing 160 od wsi Golin do miejscowości Zieleniec oraz Bronice i rozprowadzenie sieci wodociągowej po miejscowości Zieleniec i Bronice.

2. Miejsce realizacji przedsięwzięcia

Inwestycja polega na budowie sieci wodociągowej tranzytowej od wsi Golin do miejscowości Zieleniec i Bronice oraz rozprowadzenie sieci wodociągowej po tych miejscowościach. Inwestycja realizowana będzie na działkach o numerach ewidencyjnych w m. Zieleniec 55/1, 66/2/1, 64, 65, 54, 52/44/1, 46/4, 6/3, 4/2, 4/5, 53, 38, 86, 4/4, 89/1, 45, 37/1, 7/4, 7/3, 5/1, 35/1, 6/4, 81, 87, 3/4, 3/5, 68/2, 68/3, 69/3, 70/1, 11/2, 164, 4/3, oraz w m. Bronice 63, 60/1, 112/3, 62, 85/2, 84/5, 81/3, 90/1, 101/4, 105/10, 192, 213, 212, 146/1, 73/1, 18/11, 193, 189/1, 25, 58, 50/1, 86, 1, 236, 227, 235, 230, 233, 228, 92/5, 54/5, 97, 48/6, 10/3, 106/6, 111/2, 2/12, 82/2, 48/6, 24/3, 93, 89, 17/1, 88/2, 88/7, 87, 83/1, 76/1, 178, 107/1, 108/1, 112/2, 2/17, 186, 190/1, 18/12, 23/5, 82/1, 66/3, 74/1, 77/1, 72/1, 103/3, 109/3, 178, 190/2, 191, 78, 79, 111/3, 111/4, 48/5, 80/1, 80/2, 81/1, 81/2, 48/1, 47, 46, 24/1, 70/3, 69, 229, 23/3, 21/1, 19/5, 22/1.

II. Warunki wykorzystywania terenu w fazie realizacji i eksploatacji, ze szczególnym uwzględnieniem konieczności ochrony cennych wartości przyrodniczych, zasobów naturalnych i zabytków oraz ograniczenia uciążliwości dla terenów sąsiednich**a) ochrona cennych wartości przyrodniczych:**

- oddziaływanie przedsięwzięcia na wody powierzchniowe, podziemne oraz powierzchnię ziemi oraz glebę
- oddziaływanie przedsięwzięcia na stan powietrza atmosferycznego
- oddziaływanie przedsięwzięcia na stan klimatu akustycznego:

z uwagi na charakter przedsięwzięcia tj. budowa sieci wodociągowej nie przewiduje się pogorszenia w/w czynników. Ewentualny hałas należy ograniczyć poprzez zastosowanie elementów budowlanych tłumiących hałas aby zachowane zostały normy wynikające z Rozporządzenia Ministra Ochrony Środowiska z dnia 09 stycznia

2002 r. w sprawie wartości progowych poziomów hałasu (Dz. U. z 2002 r. Nr 8, poz. 81),

b) ochrona zasobów naturalnych:

- nie występuje

c) ochrona zabytków:

- zgodnie z art. 32 ust. 2 ustawy z dnia 23 lipca 2003 r. o ochronie zabytków i opiece nad zabytkami (Dz. U. Nr 162, poz. 1568 ze zmianami), każdy kto w trakcie prowadzenia robót ziemnych odkryje przedmiot, co do którego istnieje przypuszczenie iż jest on zabytkiem, jest obowiązany:
 - wstrzymać wszelkie roboty mogące uszkodzić lub zniszczyć odkryty przedmiot,
 - zabezpieczyć, przy użyciu dostępnych środków, ten przedmiot i miejsce jego odkrycia,
 - niezwłocznie zawiadomić o tym Wojewódzkiego Konserwatora Zabytków, a jeśli nie jest to możliwe Burmistrza Jasienia,

d) ograniczenia uciążliwości dla terenów sąsiednich:

- nie dotyczy

III. Wymagania dotyczące ochrony środowiska konieczne do uwzględnienia w projekcie budowlanym

- a) przejścia przez drogi (uzgodnione z właścicielami dróg) powinny zapewnić minimalizację oddziaływań negatywnych
- b) kolizje z innymi sieciami infrastrukturalnymi powinny zostać uzgodnione z właścicielem sieci lub jej zarządcą
- c) po zakończeniu robót budowlanych teren ma zostać doprowadzony do stanu pierwotnego.
- d) do budowy sieci wodociągowej wraz z przyłączami oraz do odbudowy drogi należy użyć materiałów spełniających wymogi obowiązujących norm
- e) przed oddaniem inwestycji do użytku należy uzyskać wszystkie wymagane prawem decyzje, określające zakres i warunki korzystania ze środowiska (art. 76 ust. 1 i ust. 2 pkt 3 ustawy z dnia 27 kwietnia 2001 roku Prawo ochrony środowiska – tekst jednolity Dz. U. Nr 129, poz. 902).
- f) na etapie rozwiązań projektowych przewidzieć rozwiązanie gospodarki ściekowej, w szczególności przez budowę systemów kanalizacji zbiorczej i oczyszczalni ścieków (lub wprowadzenie ścieków do istniejącej kanalizacji ściekowej). W miejscach, gdzie budowa systemów kanalizacji zbiorczej nie przyniosłaby korzyści dla środowiska lub powodowałaby nadmierne koszty, należy stosować systemy indywidualne lub inne rozwiązania zapewniające ochronę środowiska – (art. 42 ust. 3 i 4 ustawy z dnia 18 lipca 2001 roku – „Prawo wodne” – tekst jednolity Dz. U. 2005 r. Nr 239, poz. 2019).
- g) na etapie rozwiązań projektowych uzyskać pozwolenie wodnoprawne w przypadku przejścia rurociągiem pod dnem cieków podstawowych – (art. 122 ust. 1 pkt 3 ustawy z dnia 18 lipca 2001r. - tekst jednolity Dz. U. 2005 r. Nr 239, poz. 2019)
- h) eksploatacja instalacji nie będzie powodować przekroczenia standardów jakości środowiska poza teren do którego inwestor posiada tytuł prawny
- i) w projekcie budowlanym zostaną uwzględnione rozwiązania chroniące środowisko i zdrowie ludzi

- IV. Wymogi w zakresie przeciwdziałania skutkom awarii przemysłowych, w doniesieniu do przedsięwzięć zaliczanych do zakładów stwarzających zagrożenie wystąpienia poważnych awarii
- nie dotyczy
- V. Wymogi w zakresie ograniczania transgranicznego oddziaływania na środowisko w odniesieniu do przedsięwzięć, dla których przeprowadzono postępowanie dotyczące transgranicznego oddziaływania na środowisko
- nie dotyczy
- VI. Stwierdzenie konieczności utworzenia obszaru ograniczonego użytkowania
- nie dotyczy
- VII. Termin ważności decyzji – 2 lata

UZASADNIENIE

Wnioskiem z dnia 09 października 2006 r. Biuro Projektów Inżynierii Środowiska i Melioracji „EKOPROJEKT” Sp. z o.o. ul. Batorego 126a, 65-735 Zielona Góra zwróciło się o wydanie decyzji o środowiskowych uwarunkowaniach dla przedsięwzięcia polegającego na „Budowie sieci wodociągowej tranzytowej od wsi Golin do miejscowości Zieleniec i Bronice”

Planowane przedsięwzięcie należy do przedsięwzięć, o których mowa w art. 51 ust. 1 pkt 2 ustawy Prawo ochrony środowiska (mogących wymagać raportu o oddziaływaniu przedsięwzięcia na środowisko) – wymienione jest w § 3 ust. 1 pkt. 63 rozporządzenia Rady Ministrów z dnia 9 listopada 2004 r. w sprawie określenia rodzajów przedsięwzięć mogących znacząco oddziaływać na środowisko oraz szczegółowych uwarunkowań związanych z kwalifikowaniem przedsięwzięcia do sporządzenia raportu o oddziaływaniu na środowisko (Dz. U. Nr 257, poz. 2573 ze zm.) do wniosku załączone były informacje o przedsięwzięciu wymienione w art. 49 ust. 3 ustawy Prawo ochrony środowiska.

Zgodnie z art. 51 ust. 3 ustawy Prawo ochrony środowiska organ prowadzący postępowanie wystąpił o opinię co do potrzeby sporządzenia raportu dla planowanego przedsięwzięcia oraz co do zakresu ewentualnego raportu do Starosty Powiatu Żarskiego oraz Państwowego Powiatowego Inspektora Sanitarnego w Żarach.

Organy te wydały postanowienie i opinię sanitarną:

- Starostwo Powiatowe w Żarach – postanowienie z dnia 25.10.2006 r. sygn. BO.II.7633/106/06 stwierdzające brak potrzeby wykonania raportu
- Państwowy Powiatowy Inspektor Sanitarny – opinia sanitarna z dnia 31.10.2006 r. sygn. 811-NZ-771/R/619/06 stwierdzającą brak potrzeby wykonania raportu.

Na podstawie art. 51 ust. 2 ustawy Prawo ochrony środowiska, kierując się kryteriami, o których mowa w art. 51 ust. 8 pkt. 2 ustawy – Prawo ochrony środowiska, określonymi w §5 rozporządzenia Rady Ministrów z dnia 9 listopada 2004 r. w sprawie określenia rodzajów przedsięwzięć mogących znacząco oddziaływać na środowisko oraz szczegółowych uwarunkowań związanych z kwalifikowaniem przedsięwzięcia do sporządzenia raportu o oddziaływaniu na środowisko i biorąc pod uwagę wskazane wyżej

postanowienia opiniujące, dnia 10 listopada 2006 r. organ prowadzący postępowanie wydał postanowienie, w którym odstąpił od nałożenia obowiązku sporządzenia raportu o oddziaływaniu przedsięwzięcia na środowisko sygn. ZP-7633/5/06.

Dla terenu, na którym ma być zlokalizowane przedsięwzięcie nie istnieje uchwalony miejscowy plan zagospodarowania przestrzennego.


Środowiskowe uwarunkowania decyzji uzgodnione zostały ze Starostą Powiatu Żarskiego postanowienie z dnia 18 grudnia 2006 r. sygn. BO.II.7633/117/06 oraz Państwowym Powiatowym Inspektorem Sanitarnym w Żarach z dnia 15 grudnia 2006 r. sygn. 811-NZ-771/694-60/06, który uzgodnił przedsięwzięcie w zakresie wymagań higieny środowiska. Treść tych uzgodnień została uwzględniona w sentencji decyzji – punkty III e, f, g, h,i.

POUCZENIE

Od niniejszej decyzji przysługuje stronom odwołanie do Samorządowego Kolegium Odwoławczego w Zielonej Górze za pośrednictwem Burmistrza Jasienia w terminie 14 dni od dnia doręczenia niniejszej decyzji.

Załączniki:

1. Charakterystyka całego przedsięwzięcia



Otrzymują:

1. Biura Projektów Inżynierii Środowiska i Melioracji „EKOPROJEKT” Sp. z o.o.
ul. Batorego 126a, 65-735 Zielona Góra
2. Starostwo Powiatowe w Żarach,
ul. Jana Pawła II nr 5, 68-200 Żary
3. Państwowy Powiatowy Inspektor Sanitarny
ul. Podchorążych 23 a, 68-200 Żary
4. a/a

Do wiadomości:

1. Zarząd Dróg Wojewódzkich
ul. Niepodległości 32, 65-042 Zielona Góra
2. Zarząd Dróg Powiatowych
ul. Zwycięzców 5, 68-200 Żary
3. Lasy Państwowe Nadleśnictwo Lubsko
ul. Plater 15, 68-300 Lubsko
4. Agencja Nieruchomości Rolnych Filia w Zielonej Górze
ul. Lwowska 25, 65-225 Zielona Góra
5. Inspektor ds. planowania przestrzennego i budownictwa w miejscu
6. Mieszkańcy wsi Bronice i Zieleniec poprzez wywieszenie obwieszczenia na tablicy ogłoszeń w m. Bronice i Zieleniec (art.49 kpa)

Załącznik nr 1
do decyzji Nr 6 /ZP-7633/5/06 o środowiskowych uwarunkowaniach zgody na realizację
przedsięwzięcia z dnia 29.12.2006 r.

Charakterystyka całego przedsięwzięcia

Przedmiotem inwestycji jest sieć wodociągowa tranzytowa od wsi GOLIN do miejscowości ZIELENIEC oraz BRONICE i rozprowadzenie sieci wodociągowej po miejscowości ZIELENIEC i BRONICE.

Na terenie miejscowości Zieleniec i Bronice sieci prowadzone będą po drogach utwardzonych i nieutwardzonych, ponadto prowadzone będą po działkach prywatnych jak i należących do instytucji państwowych. Nie przewiduje się wycinki drzew.

Na obszarze objętym przedmiotową inwestycją zlokalizowane są gospodarstwa domowe siedliskowe w starej zabudowie wiejskiej.

Znaczna większość budynków położona jest wzdłuż ulic, w których poboczu zaprojektowano sieć wodociagową.

W m. Golin zaprojektowano stację podnoszenia ciśnienia. Stacja ta ma za zadanie zapewnić minimalne wymagane ciśnienie w najbardziej niekorzystnie położonych gospodarstwach i hydrantach w m. Bronice.

Stacja podnoszenia ciśnienia będzie wykonana ze zbiornika żelbetowego z dnem z betonu B45, o średnicy \varnothing 2500 i wysokości 2,5 m. Wydajność stacji podnoszenia ciśnienia:

$Q_{\text{socjalne}} = 3,6 \text{ m}^3/\text{h}$; $H_{\text{socjalne}} = 20 \text{ m}$ słupa wody

$Q_{\text{pozarowe}} = 36 \text{ m}^3/\text{h}$; $H_{\text{pozarowe}} = 40 \text{ m}$ słupa wody

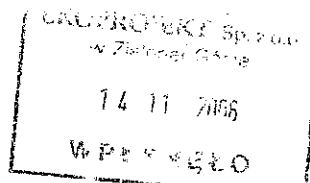
Projektowana sieć nie będzie w żaden sposób oddziaływać ujemnie na środowisko.

Sieć wodociągowa w Zieleniu i Bronicach zaopatrywana będzie z wodociągu wiejskiego w Golinie – Jasieniu. Ujęcie wodne w m. Jasień.

Dla m. Zieleniec do celów socjalno – bytowych zaprojektowano wodociąg o średnicy \varnothing 160 tranzytowy i 110 rozdzielczy w Zieleniu o wydajności $Q_{\text{max.d.}} = 18,66 \text{ m}^3/\text{d}$ i $0,37 \text{ dcm}^3/\text{sek}$. Ponadto do celów p.poż $10 \text{ dcm}^3/\text{sek}$.

Dla m. Bronice do celów socjalno – bytowych zaprojektowano wodociąg o średnicy \varnothing 160 tranzytowy i 160 rozdzielczy w Bronicach o wydajności $Q_{\text{max.d.}} = 44,6 \text{ m}^3/\text{d}$ i $0,82 \text{ dcm}^3/\text{sek}$. Ponadto do celów p.poż $10 \text{ dcm}^3/\text{sek}$.

Przejścia pod drogami asfaltowymi należy wykonać metodą przecisku poziomego. Sieć wodociągowa wykonana będzie z przewodów PE. Wykonanie i założenie sieci wodociągowej w miejscowości Zieleniec i Bronice gmina Jasień w zdecydowany sposób poprawi stan



568 T. Jolubiel

Jasień, dnia 10 listopad 2006 r.

Znak sprawy: ZP- 7633/5/06

P O S T A N O W I E N I E

Na podstawie art. 106 Kodeksu postępowania administracyjnego oraz art. 51 ust. 2 ustawy z dnia 27 kwietnia 2001 r. – Prawo ochrony środowiska (tekst jednolity Dz. U. Nr. 129 z 2006r., poz. 902) kierując się kryteriami, o których mowa w art. 51 ust. 8 pkt 2 ustawy – Prawo ochrony środowiska, określonymi w § 5 Rozporządzenia Rady Ministrów z dnia 9 listopada 2004 r. w sprawie określenia rodzaju przedsięwzięć mogących znacząco oddziaływać na środowisko oraz szczegółowych uwarunkowań związanych z kwalifikowaniem przedsięwzięcia do sporządzenia raportu o oddziaływaniu na środowisko (Dz. U. Nr 257, poz. 2573 ze zm.) oraz biorąc pod uwagę opinie odpowiednich organów:

- Starostwo Powiatowe w Żarach – postanowienie z dnia 25.10.2006 r. sygn. BO.II.7633/106/06

- Państwowy Powiatowy Inspektor Sanitarny w Żarach – opinia z dnia 31.10.2006r. sygn. 811-NZ-771/R/619/06

p o s t a n a w i a m

nie nakładać obowiązku sporządzenia raportu o oddziaływaniu na środowisko przedsięwzięcia polegającego na „budowie sieci wodociągowej tranzytowej od wsi Golin do miejscowości Zieleniec oraz Bronice i rozprowadzenie sieci wodociągowej po miejscowościach Zieleniec i Bronice” realizowanego przez Urząd Miejski w Jasieniu

u z a s a d n i e n i e

Wnioskiem z dnia 09.10.2006 r. Biuro Projektów Inżynierii Środowiska i Melioracji „Ekoprojekt” ul. Batorego 126 a, 65 – 735 Zielona Góra, zwróciło się o wydanie decyzji o środowiskowych uwarunkowaniach dla przedsięwzięcia polegającego na „budowie sieci wodociągowej tranzytowej od wsi Golin do miejscowości Zieleniec oraz Bronice i rozprowadzenie sieci wodociągowej po miejscowościach Zieleniec i Bronice” dołączając do wniosku wymienione w art. 49 ust.3 informacje o przedsięwzięciu.

Planowane przedsięwzięcie należy do kategorii przedsięwzięć, o których mowa w art. 51 ust. 1 pkt 2 ustawy Prawo ochrony środowiska – wymienione jest w § 3 ust. 1 pkt. 63 rozporządzenia Rady Ministrów z dnia 9 listopada 2004 r. w sprawie określenia rodzajów przedsięwzięć mogących znacząco oddziaływać na środowisko oraz szczegółowych

uwarunkowań związanych z kwalifikowaniem przedsięwzięcia do sporządzenia raportu o oddziaływaniu na środowisko.

Zgodnie z art. 51 ust. 3 ustawy Prawo ochrony środowiska organ prowadzący postępowanie wystąpił o opinię co do potrzeby sporządzenia raportu dla planowanego przedsięwzięcia oraz co do zakresu ewentualnego raportu do Starosty Powiatu Żarskiego oraz Państwowego Powiatowego Inspektora Sanitarnego w Żarach.

Organy te wydały postanowienie i opinię sanitarną:

- Starosta Powiatu Żarskiego – postanowienie z dnia 25.10.2006 r. sygn. BO.II.7633/106/06 stwierdzające brak potrzeby wykonania raportu.
- Państwowy Powiatowy Inspektor Sanitarny w Żarach – opinia sanitarna z dnia 31.10.2006r. sygn. 811-NZ-771/R/619/06 stwierdzająca brak potrzeby wykonania raportu.

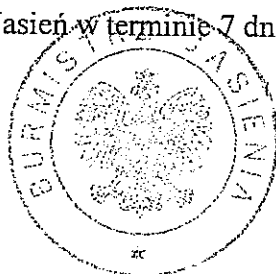
Planowana inwestycja polegać będzie na budowie nowej tranzytowej sieci wodociągowej od wsi Golin do miejscowości Zieleniec oraz Bronice i rozprowadzenie sieci wodociągowej po miejscowościach Zieleniec i Bronice w celu zaopatrzenia mieszkańców wsi w uzdatnioną wodę do celów bytowo – gospodarczych. Inwestycja ta stanowi naturalne przedłużenie systemu wodociągowego m. Jasień, która w trakcie realizacji i eksploatacji nie powinna negatywnie oddziaływać na poszczególne komponenty środowiska ani stanowić dla niego uciążliwości.

Wobec powyższego orzeczono jak w sentencji.

p o u c z e n i e

Na podstawie art. 51 ust. 5 w związku z art. 46 a ust. 5 ustawy Prawo ochrony środowiska na niniejsze postanowienie służy stronom prawo wniesienia zażalenia do Samorządowego Kolegium Odwoławczego w Zielonej Górze, ul. Podgórna 7 za pośrednictwem Burmistrza Miasta Jasień w terminie 7 dni od daty jego otrzymania.

AD/AD



BURMISTRZ
[Signature]
 Dżenisza Sagasz

Otrzymują:

1. Biuro Projektów Inżynierii Środowiska i Melioracji „EKOPROJEKT” Sp. z o.o.
ul. Batorego 126 a, 65-735 Zielona Góra
2. Starostwo Powiatowe
ul. Jana Pawła II 5, 68-200 Żary
3. Państwowy Powiatowy Inspektor Sanitarny
ul. Podchorążych 23 a, 68-200 Żary
4. a/a

Do wiadomości:

1. Zarząd Dróg Wojewódzkich
ul. Niepodległości 32, 65-042 Zielona Góra
2. Zarząd Dróg Powiatowych
ul. Zwycięzców 5, 68-200 Żary
3. Lasy Państwowe Nadleśnictwo Lubsko
ul. Plater 15, 68-300 Lubsko
4. Agencja Nieruchomości Rolnych Filia w Zielonej Górze
ul. Lwowska 25, 65-225 Zielona Góra
5. Inspektor ds. planowania przestrzennego i budownictwa w miejscu
6. Mieszkańcy wsi Bronice i Zieleniec poprzez wywieszenie obwieszczenia na tablicy ogłoszeń w m. Bronice i Zieleniec (art.49 kpa)

Jasień dnia 2006-11-14.

Nasz znak: PB – 7332/4/06.

POSTANOWIENIE

Na podstawie art.106 § 5 kodeksu postępowania administracyjnego (Dz.U. Nr 9 poz.26 z 1980r. z póź. zm.) po zapoznaniu się z planem projektowanej sieci wodociągowej dla wsi Bronice i Zieleniec gmina Jasień

postanawiam

uzgodnić pozytywnie plan projektowanego przebiegu sieci wodociągowej dla wsi Bronice i Zieleniec przez działki nr 25; 179 i 181, 73/1, 18/12, 20/1, 71/2 położone w obrębie wsi Bronice oraz przez działkę nr 4/3 położoną w obrębie wsi Zieleniec Gmina Jasień będące naszą własnością.

UZASADNIENIE

Na podstawie art. 107 § 4 kpa odstąpiono od uzasadnienia postanowienia, gdyż uwzględnia żądanie strony w całości.

POUCZENIE

Od niniejszego postanowienia służy stronie zażalenie do Samorządowego Kolegium Odwoławczego w Zielonej Górze za pośrednictwem Urzędu Miejskiego w Jasieniu w terminie 7 dni od daty doręczenia (art.141 § 2 kpa).

Otrzymują :

1. Biuro Projektów Inżynierii Środowiska i Melioracji „EKOPROJEKT” Sp. z o.o.
ul. Batorego nr 126 a
65 – 735 Zielona Góra.
2. A/a.

Z-CA BURMISTRZA

Józef Paluch
Józef Paluch



URZĄD MIEJSKI
 ul. XX-lecia 20, tel. 4578887
68-320 JASIEŃ
 NIP 928-10-04-393 (07)

ZAOPINIOWANO POZYTYWNE NEGATYWNE
 przy piśmie Nr PA 9332/4/06
 z dnia 14.11.2006 17.11.2006
 podpis INSPEKTOR

Wiktor Tatarski

nr ewid. upr./bsd. 81/82/Zg
 z § 5.2, § 6.2 i 3, § 7, § 13 ust. 1 pkt 1 i 2

009590

441.113.021
1:1000

STAROSTWO POWIATOWE W ŻARACH
 WYDZIAŁ GOSPODARSTWA KATASTRU I GOSPODARSTWA PRACOWNIAMI
 OŚRODEK DOKUMENTACJI I INFORMACJI KRAJOWY KADASTRU

W odpowiedzi na zaopiniowanie...
 24 SIE 2006
 1593.3/2006

24 SIE 2006
Halina Sarnańska

Wniosek, data

MAPA

193/06

Uzgodnienie branży elektroenergetycznej,
Enea S.A. Rejon Dystrybucji Krosno Odrz.
uzgadnia w zakresie sieci projektowanej
nn oraz istniejącej SN i nn zgodnie ze schematami
na dzień 19.10.06 z następującymi uwagami

...../bez uwag.
Uzgodnienie ważne jest 1 rok

Enea S.A.
Rejon Dystrybucji Krosno Odrz.
Sekcja Majatku Sieciowego
Samodź. Ref. ds. Eksp. i Wykonawstwa

[Signature]
Stanisława Sawicka

URZĄD MIEJSKI

ul. XX-lecia 20, tel. 4578887

69-320 JASIEŃ

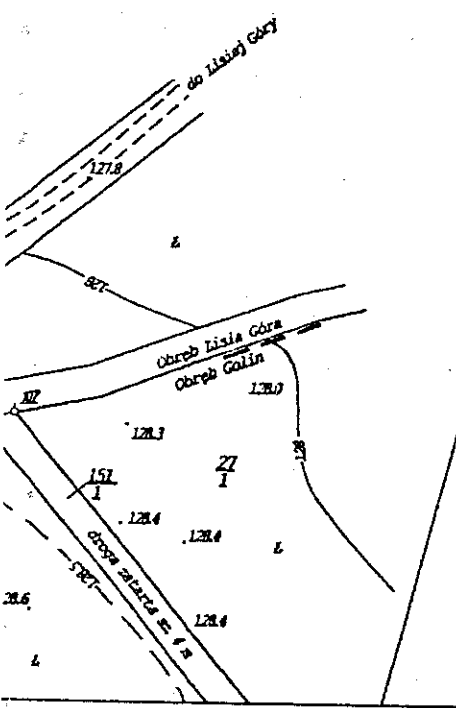
NIP 928-10-04-393 (07)

ZAOPINIOWANO POZYTYWNE
NEGATYWNE
PB 2332/6/06
przy piśmie Nr 17.5548/26/06
z dnia 19.11.2006
10.11.2006 v. 2006

podpis INSPEKTOR

[Signature]
Witold Taterek

nr ewid. ur. bud. 8182/Zg
z § 5.2, § 6.2 i 3, § 7, § 13 ust. 1 pkt 1 i 2



30/200

KWCA:

[Signature]

o, 24 sierpnia 2005 r.



URZĄD MIEJSKI

ul. XX-lecia 20, tel. 4578887
68-320 JASIEŃ

NIP 928-10-04-393 (07)

ZAOPINIOWANO POZYTYWNE NEGATYWNE
przy piśmie Nr DP 2532/4/2006
IT 5548/26/2006
z dnia 14.11.2006 2006r.
z dnia 10.11.2006 2006r.
podpis

INSPEKTOR

Wiktor Tarek

nr ewid. upr. bud. 81/82/Zg
z § 5.2, § 6.2 i 3, § 7, § 13 ust. 1 pkt 1 i 2

MAKEX

441.113.061
1:1000

MAPA

STAROSTWO POWIATOWE W ŻARACH
WYDZIAŁ GEODEZJI, KATASTRU I GOSPODARSTWA PRACOWNIAMI
CŚRODZEK DOKŁADEN I KONCEPCYJNYMI I PLANAMI PRACOWNIAMI

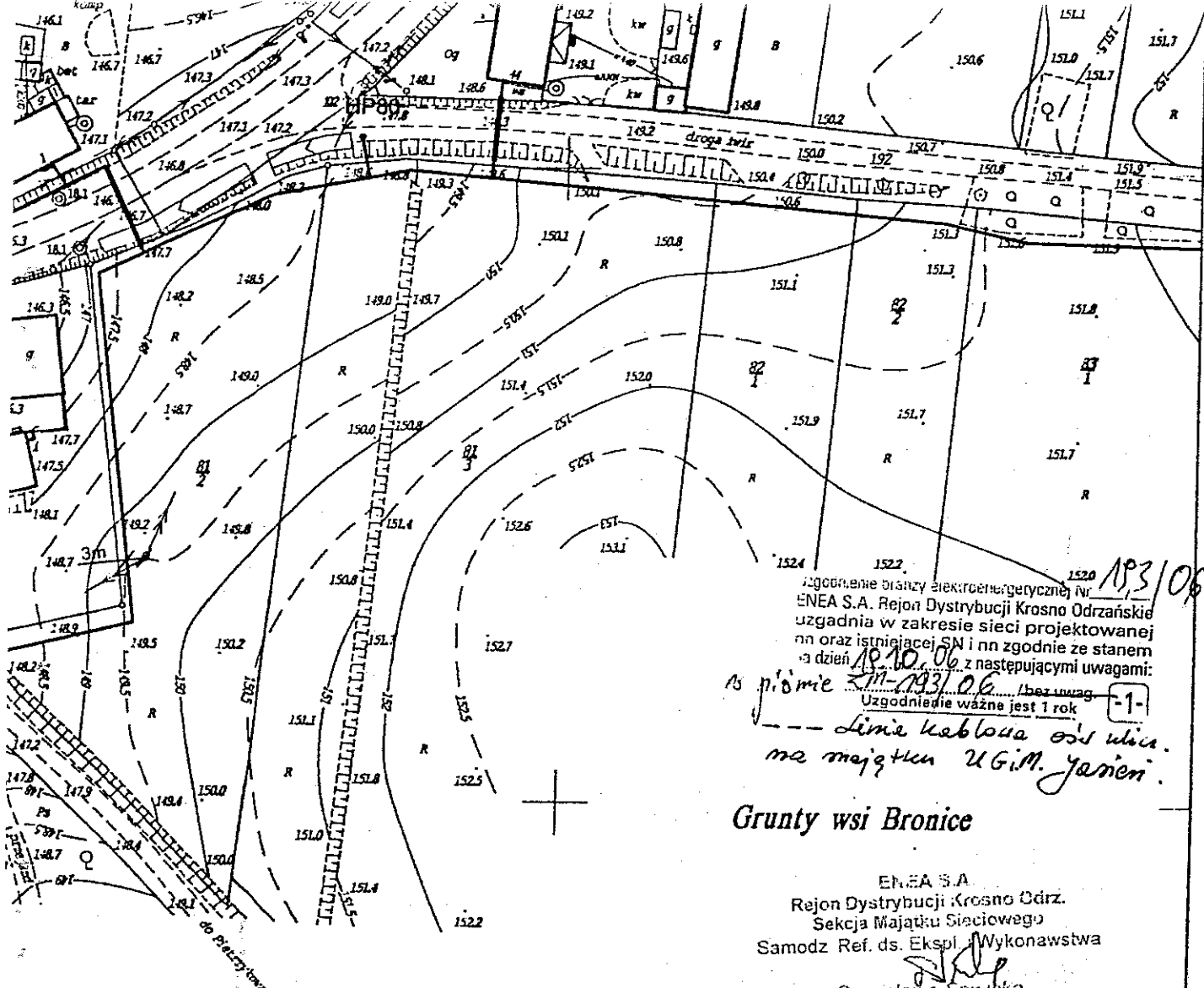
Wykonalono na podstawie zlecenia nr 1593/1/2006 z dnia 18.11.2006 r. w sprawie wykonania pomiarów i sporządzenia planu sytuacyjnego dla potrzeb inwestycji w zakresie budowy drogi powiatowej nr 1593/1/2006. Wynik pomiarów i sporządzenia planu sytuacyjnego jest zgodny z danymi z planu sytuacyjnego nr 1593/1/2006 z dnia 18.11.2006 r. i nie wymaga dalszych działań.

18 STY. 2006

Halina Szynkiewicz

18 STY. 2006

mgr inż. Halina Szynkiewicz



zgodnie brzozy elektroenergetycznej nr 193/06
 ENEA S.A. Rejon Dystrybucji Krosno Odrzańskie
 uzgadnia w zakresie sieci projektowanej
 nn oraz istniejącej SN i nn zgodnie ze stanem
 na dzień 19.10.06 z następującymi uwagami:
 w piśmie 511-193/06 /bez uwag
 Uzgodnienie ważne jest 1 rok

--- linie kablowa ośi ulica
 na majątku U G.M. Jasien.

Grunty wsi Bronice

ENEA S.A.
 Rejon Dystrybucji Krosno Odrz.
 Sekcja Majałku Sieciowego
 Samodrz Ref. ds. Eksplo. Wykonawstwa
 Stanisława Sawicka

Bronice

URZĄD MIEJSKI
 ul. XX-lecia 20, tel. 4578887
 68-320 JASIEŃ
 NIP 928-10-04-513 (07)

ZAOPINIOWANO POZYTYWNE
~~NEGATYWNE~~
 przy piśmie Nr 17.5548/26/06
 z dnia 14.11.2006 / 19.11.2006 2006r.
 podpis **INSPEKTOR**
 Wiktor Totarek

nr ewid. opr. bud. 81/82/Zg
 z 5 5.2, 5 6.2 13, 5 7, 5 13 ust. 1 pkt 1 12

WAWCA
[Handwritten signature]
 18 stycznia 2006 r.

Grunty wsi Golin

1366 1365 1360 49
Sawdyga Gregor
ul. XX-lecia PRL 81m 2
Lubsko

URZĄD MIEJSKI

ul. XX-lecia 20, tel. 4578887
68-320 JASIEŃ

NIP 928-10-04- (7)

ZAOPINIOWANO ~~POZYTYWNE~~ ~~NEGATYWNE~~

przy piśmie Nr ~~DP 7332/14/06~~ IT 5548/16/06
z dnia 14.11.2006 10.11.2006 2006 r.
podpis INSPEKTOR

Wiktor Taturek

nr ewid. upr. bud. 81/82/Zg
z § 5.2, § 6.2 i 3, § 7, § 13 ust. 1 pkt 1 i 2

Archiwum
w dzielnicy
Lubsko nr 513
styczeń 2006 r.



URZĄD MIEJSKI
 ul. XX-lecia 20, tel. 4578887
68-320 JASIEŃ
 NIP 928-10-04-393 (07)

ZAOPINIOWANO ~~POZYTYWNE~~ ~~NEGATYWNE~~
 przy piśmie Nr DP 7322/4/06
14.11.2006 z dnia 10.11.2006 2006r.

INSPEKTOR

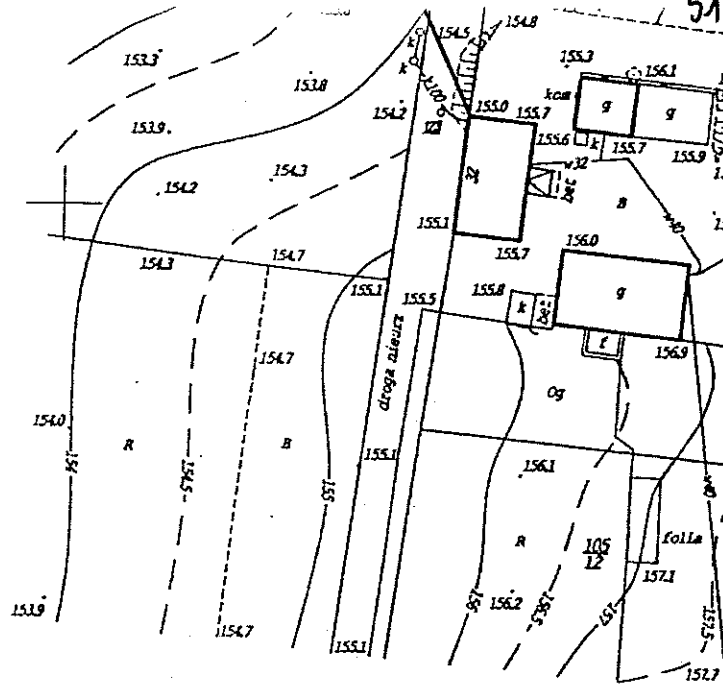
Wiktor Tatarek

nr ewid. upr. bud. 81 82/Zg
 z § 5.2, § 6.2 i 3, § 7, § 13 ust. 1 pkt 1 i 2

441.113.072
1:1000

STANOWISKO
 18 STY. 2006
 1593. 1/2006
 18 STY. 2006
 Halina Barnecka

MAPA S



Grunty wsi Bronowice

URZĄD MIEJSKI
 ul. XX-lecia 20, tel. 4578887
68-320 JASIEŃ
 NIP 928-10-04-013 (07)

ZAOPINIOWANO POZYTYWNE
NEGATYWNE
 przy piśmie Nr DP-2332/4/06
 z dnia 14.11.2006 10.11.2006 200.6r.
 podpis INSPEKTOR


Wiktor Jatarek

nr ewid. upr. bud. 51/82/Zg
 z § 5.2, § 6.2 i 3, § 7, § 7.3 ust. 1 pkt 1 i 2

441.113.064
1:1000

STANOWISKO OPINIA
 18 STY. 2006
 18 STY. 2006
Halina Barnecka

MAPA SY



URZĄD MIEJSKI W JASIENIU

Ul. XX lecia 20, 68-320 Jasień

tel. (0 68) 457 88 72 fax. (0 68) 457 88 73

IT - 341 / 02 /WOD/ 2006

Jasień 26.10.2006 r.

EKOPROJEKT Sp. z o.o.
w Zielonej Górze

27.10.2006

Biurowiska i Melioracji
„EKOPROJEKT” sp. z o.o.
ul. Batorego 126 a
65 – 735 Zielona Góra

553

[Signature]

dotyczy : Wykonanie projektu budowlano – wykonawczego wraz z studium jego wykonalności pt. „ Budowa sieci wodociągowej w dwóch etapach w miejscowości Bronice I etap, Zieleniec II etap – gmina Jasień

Urząd Miejski w Jasieniu przesyła warunki przyłączenia projektowanej stacji do podnoszenia ciśnienia wody w obrębie miejscowości Golin gmina Jasień działka nr 55/1 do sieci energetycznej ENEA S.A. Oddział Dystrybucji w Zielonej Górze

Załączniki:

1. Kserokopia warunków przyłączenia nr 588/2006 r. z dnia 19.10.2006 r. 1 egz.

BURMISTRZ

[Signature]

L.dz. 169/2006

Jasień 28.08.2006

ZAKŁAD KOMUNALNY
sp. z o.o.
☎ (0-68) 371-08-49
ul. Kolejowa 9, 68-320 JASIEŃ
NIP 928-17-88-176 Regon 14235082
PKO 50 0000 0000 0000 0000 0000 0000 0000 0000 0000

**Urząd Miasta
w Jasieniu**
Jasień ul. XX-lecia 20

Zapewnienie dostawy wody

Zakład Komunalny Sp. z o.o. w Jasieniu zapewnia dostawę wody w ilości niezbędnej dla pokrycia rozbioru w miejscowościach Zieleniec i Bronice. W miejscu włączenia nowo projektowanej sieci zapewnia się ciśnienie w granicach 3.5 MPa .

PREZES ZAKŁADU
Tomasz Tatarek
inż. Tomasz Tatarek

IT 5548/26/2006

Jasień, dnia 10.11.2006 r.

DECYZJA

Na podstawie art. 39 ust 3 ustawy z dnia 21 marca 1985 r. o drogach publicznych (tekst jednolity Dz.U. z 2000 r. Nr 71, poz. 838) i art.104 ustawy z dnia 14 czerwca 1960 r. kodeks postępowania administracyjnego (tekst jednolity Dz.U. z 2000 r. Nr 98 poz. 1071) po rozpatrzeniu wniosku: złożonego przez Biuro Projektów Inżynierii Środowiska i Melioracji „EKOPROJEKT” Sp. z o.o. ul. Batorego 126 a 65 – 735 Zielona Góra z dnia 09.11.2006 r. dotyczącego uzgodnienia budowy sieci wodociągowej wraz z przyłączami w miejscowości Bronice i Zieleniec gmina Jasień.

ZEZWALA SIĘ

na usytuowanie w pasie drogi będącej własnością gminy Jasień działka nr 146/1 - obręb Golin, działka nr 4/4, 85, 86, 89/1 – obręb Zieleniec, działka nr 192, 193, 205, 2/10, 2/15, 3/2, 176/1, 177/1, 180/1, 18/11, 189/1 – obręb Bronice projektowanej sieci wodociągowej i przyłączy wodociągowych do budynków mieszkalnych w miejscowości Bronice i Zieleniec gmina Jasień z zachowaniem następujących warunków:

1. Projektowane w pasie drogowym odcinek sieci wodociągowej dosyłowej należy wykonać zgodnie z przedłożonym planem sytuacyjnym.
2. Roboty ziemne w miejscach kolizji z istniejącym uzbrojeniem wykonać ręcznie.
3. Służba drogowa nie ponosi odpowiedzialności za uszkodzenia urządzeń obcych znajdujących się w pasie drogowym.
4. Inwestor zobowiązany jest opracować i zatwierdzić zgodnie z obowiązującymi przepisami projektu organizacji ruchu na czas trwania robót w pasie drogowym.

UZASADNIENIE

Na podstawie art.107 K.p.a. odstępuje się od uzasadnienia gdyż decyzja w całości uwzględnia żądanie strony.

Zezwolenie zarządcy drogi wyrażone w niniejszej decyzji nie jest równoznaczne z pozwoleniem na prowadzenie robót w pasie drogowym, o które inwestor lub upoważniony wykonawca powinien wystąpić do Urzędu Miejskiego w Jasieniu ul. XX - lecia w Jasieniu w trybie i na warunkach określonych w ustawie z dnia 21 marca 1985 r. o drogach publicznych (Dz.U. z 2000 r. nr 71 poz. 838 z póź. zm.). W zezwoleniu tym, na podstawie art. 40 ustawy zostaną naliczone opłaty : opłata roczna za umieszczenie w pasie drogowym urządzenia będącego przedmiotem niniejszego zezwolenia oraz opłaty za zajęcie pasa drogowego, za okres prowadzenia robót w pasie drogowym.

POLUCZENIE

Od niniejszej decyzji stronie służy odwołanie do Samorządowego Kolegium Odwoławczego w Zielonej Górze za pośrednictwem Burmistrza Miasta Jasienia w terminie 14 dni od jej otrzymania (art.129 § 2 K.p.a.).

Otrzymują:

- 1 Biuro Projektów Inżynierii Środowiska i Melioracji „EKOPROJEKT” Sp. z o.o. ul. Batorego 126 a 65 – 735 Zielona Góra
- 2. a/a

BURMISTRZ

Helena Sagasz

ZAŁĄCZNIK NR 1

Do decyzji nr IT – 5548/26/2006

Do wydania przez Burmistrza Miasta Jasienia decyzji zezwalającej na wejście z robotami w pas drogowy należy opracować i dostarczyć materiały zgodnie z wymogami rozporządzenia Rady Ministrów : z dnia 24.01.1986 r w sprawie wykonania niektórych przepisów Ustawy o drogach publicznych (Dz.U Nr 6 poz 33 z późniejszymi zmianami) oraz rozporządzeniem Ministra Transportu i Gospodarki Morskiej z dnia 26.10.2000 r w sprawie szczególnych warunków zarządzania ruchem na drogach (Dz.U. Nr 90, poz.1006 z późniejszymi zmianami) czyli:

1. Kopię pozwolenia lub zgłoszenia na budowę sieci wodociągowej wraz z przyłączami w miejscowości Bronice i Zieleniec gmiana Jasień działka nr 146/1 - obręb Golin, działka nr 4/4,85,86,89/1 – obręb Zieleniec, działka nr 192, 193, 205, 2/10, 2/15, 3/2, 176/1, 177/1, 180/1, 18/11, 189/1– obręb Bronice
2. Zatwierdzony przez Burmistrza Miasta Jasienia projekt organizacji ruchu i oznakowania robót – 2 egz.
3. Na planie sytuacyjnym zaznaczyć granice własności gruntów.
4. Pisemne wystąpienie o zajęcie w/w działek (dróg gminnych)
5. Przy uzgadnianiu projektu tymczasowej organizacji ruchu oraz przy występowaniu o zajęcie pasa drogi gminnej na czas prowadzenia robót należy podać nr poprzedniej Decyzji.


POWIATOWA STACJA SANITARNO-EPIDEMIOLOGICZNA W ŻARACH



68-200 Żary ul. Podchorążych 23A
 tel. (068) 470 62 58 , fax (068) 470 62 59
 e-mail: pssezary@interia.pl
 NIP: 928-17-42-524

PAŃSTWOWY POWIATOWY INSPEKTOR SANITARNY W ŻARACH

BURMISTRZ
 MIASTA JASIEŃ



Nasz znak: 811-NZ-771/R/619/06

Żary, 31 października 2006 r.

OPINIA SANITARNA

Państwowy Powiatowy Inspektor Sanitarny w Żarach na podstawie art. 1 pkt. 1 ustawy z dnia 14 marca 1985 r. o Państwowej Inspekcji Sanitarnej (Dz. U. z 2006 r., Nr 122, poz. 851 z późn. zmianami), art. 51 ust. 3 pkt. 1, w związku z art. 57 ust. 1 ustawy z dnia 27 kwietnia 2001 r. Prawo ochrony środowiska (Dz. U. z 2006 r., Nr 129, poz. 902) § 3 ust. 1 pkt. 63 rozporządzenia Rady Ministrów z dnia 9 listopada 2004 r. w sprawie określenia rodzajów przedsięwzięć mogących znacząco oddziaływać na środowisko oraz szczegółowych uwarunkowań związanych z kwalifikowaniem przedsięwzięcia do sporządzenia raportu o oddziaływaniu na środowisko (Dz. U. z 2004 r., Nr 257, poz. 2573 z późn. zmianami),

po rozpatrzeniu wniosku URZĘDU MIEJSKIEGO w JASIENIU,

z 18.10.2006 r., znak: ZP-7633/5/06

w sprawie opinii dotyczącej konieczności sporządzania raportu o oddziaływaniu na środowisko i jego zakresie dla inwestycji polegającej na: BUDOWIE SIECI WODOCIĄGOWEJ w miejscowościach: Golin – Zieleniec - Bronice

**ze względu na wymogi higieniczne i zdrowotne
nie wnosi**

o ustalenie obowiązku sporządzenia raportu o oddziaływaniu przedsięwzięcia na środowisko.


Z-ca Państwowego Powiatowego
 Inspektora Sanitarnego
 w ŻARACH

mgr Elżbieta Bogdanowicz

Do wiadomości:

1. Starosta Powiatu Żarskiego, Aleja Jana Pawła II 5, 68-200 Żary.
- ② Biuro Projektów Inżynierii Środowiska i Melioracji „EKOPROJEKT” Sp. z o.o.,
ul. Batorego 126 a, 65-735 Zielona Góra.
3. a/a DN

Nasz znak: 811-NZ-771/694-60/06



Teles ekt
r/p
T. Jankowski

BURMISTRZ
MIASTA JASIEŃ

POSTANOWIENIE NR ONS. ¹⁵⁶ NZ-85/06

Państwowy Powiatowy Inspektor Sanitarny w Żarach na podstawie art. 106 Kodeksu postępowania administracyjnego (Dz. U. z 2000 r. Nr 98, poz. 1071 z późn. zmianami), art. 1 pkt. 1 i art. 10 ust. 1 pkt. 3 ustawy z dnia 14 marca 1985 r. o Państwowej Inspekcji Sanitarnej (Dz. U. z 2006 r., Nr 122, poz. 851 z późn. zmianami), art. 48 ust. 2 pkt. 1, art. 57 ust. 1 ustawy z dnia 27 kwietnia 2001 r. Prawo ochrony środowiska (Dz. U. z 2006 r. Nr 129, poz. 902 z późn. zmianami) oraz § 3 ust. 1 pkt. 63 rozporządzenia z dnia 9 listopada 2004 r. w sprawie określenia rodzajów przedsięwzięć mogących znacząco oddziaływać na środowisko oraz szczegółowych uwarunkowań związanych z kwalifikowaniem przedsięwzięć do sporządzania raportu o oddziaływaniu na środowisko (Dz. U. z 2004 r., Nr 257, poz. 2573 z późniejszymi zmianami), po rozpatrzeniu wniosku BURMISTRZA MIASTA JASIEŃ z 05.12.2006 r. znak: ZP-7633/5/06

w sprawie uzgodnienia warunków realizacji przedsięwzięcia, przed wydaniem decyzji o jego środowiskowych uwarunkowaniach:

“BUDOWA SIECI WODOCIĄGOWEJ od MIEJSCOWOŚCI GOLIN do MIEJSCOWOŚCI ZIELENIEC i BRONICE”,

POSTANAWIA

uzgodnić w zakresie wymagań higieny środowiska przedsięwzięcie polegające na budowie sieci wodociągowej od miejscowości Golin do miejscowości Zieleniec i Bronice oraz zgłosić środowiskowe uwarunkowania dla jego eksploatacji

1. Eksploatacja instalacji nie będzie powodować przekroczenia standardów jakości środowiska poza teren, do którego inwestor posiada tytuł prawny.
2. W projekcie budowlanym zostaną uwzględnione rozwiązania chroniące środowisko i zdrowie ludzi.

UZASADNIENIE

Do Państwowego Powiatowego Inspektora Sanitarnego w Żarach, 08.12.2006 r. wpłynął wniosek Burmistrza Miasta Jasień, dotyczący uzgodnienia warunków realizacji przedsięwzięcia o nazwie: budowa sieci wodociągowej tranzytowej pomiędzy miejscowością Golin, a miejscowościami Zieleniec i Bronice, przed wydaniem decyzji o jego środowiskowych uwarunkowaniach. Inwestorem przedsięwzięcia jest Gmina Jasień.

Zakres inwestycji obejmuje budowę:

- sieci wodociągowej tranzytowej o ϕ 160 od wsi Golin do miejscowości Zieleniec i Bronice,
- stacji podnoszenia ciśnienia – w miejscowości Golin,
- sieci wodociągowej tranzytowej o ϕ 160 oraz rozdzielczej o ϕ 10 dla miejscowości Zieleniec,
- sieci wodociągowej tranzytowej o ϕ 160 oraz rozdzielczej o ϕ 160 dla miejscowości Bronice.

W oparciu o przedłożoną informację Państwowy Powiatowy Inspektor Sanitarny w Żarach stwierdza, że zaproponowane przedsięwzięcie jw. spełni wymagania higieny środowiska zawarte w ustawie z dnia 27.04.2001 r. Prawo ochrony środowiska (Dz. U. z 2006 r. Nr 129, poz. 902 z późn. zmianami).

Celem zapewnienia odpowiednich warunków higieniczno - zdrowotnych, rozwiązania projektowe można uzgodnić z Państwowym Powiatowym Inspektorem Sanitarnym w Żarach lub uprawnionym rzeczoznawcą.

T. Jolubiler
23

ZARZĄD WOJEWÓDZTWA LUBUSKIEGO
ZARZĄD DRÓG WOJEWÓDZKICH
65-042 Zielona Góra, Al. Niepodległości 32
tel. 325-48-64, centr. 328-03-00, fax 328-03-32
NIP 973-00-10-122. REGON 006092820

Zielona Góra 2007-01-19

ZDW-ZG-II/535/15/07

Wasz znak: P-421-25-06/06

DECYZJA

Na podstawie art. 39 ust. 3, 3a, 4, 5, art. 43, ust. 1, 2 Ustawy z dnia 21 marca 1985 r. o drogach publicznych (tekst jedn. Dz.U z 2004 r Nr 204, poz. 2086 ze zm.) i art. 104 ustawy z dnia 14 czerwca 1960 r. kodeks postępowania administracyjnego (tekst jedn. Dz.U z 2000 r Nr 98, poz. 1071 ze zm.) oraz Uchwałą Nr 200/1393/2005 Zarządu Województwa Lubuskiego z dnia 21 grudnia 2005r w sprawie upoważnienia Dyrektora Zarządu Dróg Wojewódzkich w Zielonej Górze po rozpatrzeniu wniosku:

Urzędu Miejskiego w Jasieniu reprezentowanego przez Roberta Roth Dyrektora Biura Projektów Inżynierii Środowiska i Melioracji „EKOPROJEKT” Sp. z o.o., 65-735 Zielona Góra, ul. Batorego 126a dotyczącego uzgodnienia lokalizacji **sieci wodociągowej wraz z przyłączami dla miejscowości Bronice i Zieleniec** zaprojektowanej w pasie drogi wojewódzkiej nr 294 (działki nr 81, 190/2, 178) w **m. Bronice i Zieleniec** gmina Jasień

wyrażam zgodę na lokalizację w/w zadania oraz wyrażam zgodę na wejście na działki nr 81, 190/2, 178 w zakresie objętym projektem w myśl przepisów Prawa budowlanego

na niżej podanych warunkach:

1. Wodociąg lokalizować zgodnie z załączonymi do decyzji planami sytuacyjnymi.
2. Przejścia poprzeczne przez jezdnię drogi wojewódzkiej wykonać metodą przecisku lub przewiertu sterowanego:
 - wodociąg układać w rurze ochronnej na głębokości min. 1,2 m. od powierzchni jezdni do górnej krawędzi rury osłonowej,
 - komory przeciskowe wykonać poza jezdnią drogi wojewódzkiej w odległości **min 2,50 m** od jej krawędzi,
 - długość rury ochronnej musi odpowiadać min. szerokości jezdni i pobocza,
 - w czasie wykonywania robót zabrania się ograniczania ruchu na drodze, składowania urobku, materiałów lub pracy sprzętu na jezdni.
3. Wykonanie robót ziemnych w pasie drogowym:
 - wykopy zasypywać gruntem przepuszczalnym
 - zagęszczać warstwami grub. max. 0,50 m z każdorazowym badaniem wskaźnika zagęszczenia gruntu zgodnie z normą PN-S-02205
4. Informujemy, że w myśl art. 39, ust 3 i zgodnie z art. 40, ust 5 w/w Ustawy ułożenie urządzeń obcych w pasie drogowym podlega opłacie rocznej.
5. Decyzja niniejsza wywołuje skutki prawne pod warunkiem uzyskania decyzji o pozwoleniu na budowę lub zgłoszeniu właściwemu organowi Nadzoru Budowlanego. Organem właściwym dla dróg wojewódzkich jest Lubuski Urząd Wojewódzki w Gorzowie Wlkp.
6. Przed przystąpieniem do prac należy uzyskać decyzję zezwalającą na prowadzenie robót w pasie drogowym po przedłożeniu wniosku zgodnie z warunkami podanymi w Załączniku nr 1 do decyzji stanowiącym jej integralną część (art. 47 ust. 4 Prawa budowlanego i art. 40 Ustawy o drogach publicznych).

W dalszej korespondencji niniejszej sprawy prosimy powoływać się na nr tego pisma.

POUCZENIE

Od decyzji służy stronom odwołanie do Samorządowego Kolegium Odwoławczego w Zielonej Górze za moim pośrednictwem, w terminie 14 dni od dnia jej doręczenia.

Z up. Zarządu
Województwa Lubuskiego

Helena Włodarczyk
DYREKTOR ZARZĄDU WOJEWÓDZKICH

Otrzymują:

1. **Urząd Miejski**
Ul. XX Lecia 20
68-320 Jasień

za pośrednictwem:

Biuro Projektów Inżynierii Środowiska i Melioracji
„EKOPROJEKT” Sp. z o.o.
ul. Batorego 126a
65-735 Zielona Góra

2. a/a G.Z.

Do wiadomości:

ZDW Rejon Kozuchów

*Zwolnie się z opłaty
jednostki budżetowej
art. 8, pkt 2.3 ustawy
o opi. skarbowej
Dr. H. z 2004r, Nr 253,
poz. 2532* *EEJ.*

ZAŁĄCZNIK NR 1

do pisma nr ZDW-ZG-II/535/15/07

Do wydania przez Zarząd Dróg Wojewódzkich w Zielonej Górze decyzji zezwalającej na wejście z robotami w pas drogowy należy opracować i dostarczyć materiały zgodnie z:

- ustawą z dnia 21 marca 1985 r o drogach publicznych (tekst jedn. Dz.U z 2004 r. Nr 204, poz. 2086 ze zmianami),
 - Rozporządzeniem Rady Ministrów z dnia 1 czerwca 2004 r. w sprawie określenia warunków udzielania zezwoleń na zajęcie pasa drogowego (Dz. U. Nr 140, poz. 1481 z dnia 19 czerwca 2004 r.)
 - Rozporządzeniem Ministra Infrastruktury z dnia 23 września 2003 r. w sprawie szczegółowych warunków zarządzania ruchem na drogach oraz wykonywania nadzoru nad tym zarządzeniem (Dz.U Nr 177, poz. 1729 ze zmianami) *czyli:*
1. Wniosek o wydanie zezwolenia na zajęcie pasa drogowego - wzór formularza w załączeniu.
 2. Szczegółowy plan sytuacyjny w skali 1 : 1000 lub 1 : 500, z zaznaczeniem granic i podaniem wymiarów planowanej powierzchni zajęcia pasa drogowego, a w przypadku umieszczenia reklamy z podaniem jej wymiarów – 2 egz.
 - na planie wyraźnie zaznaczyć linie krawężników, obrzeży oraz pasów zieleni, określić rodzaj nawierzchni,
 - wykonać harmonogram robót prowadzonych w pasie drogowym w przypadku etapowego prowadzenia prac.
 3. Zatwierdzony projekt organizacji ruchu (2 egz.) jeżeli zajęcie pasa drogowego wpływa na ruch drogowy i ogranicza widoczność na drodze albo powoduje wprowadzenie zmian w istniejącej organizacji ruchu pojazdów lub pieszych,
 - zamieścić informację o sposobie zabezpieczenia robot, jeżeli nie jest wymagany projekt organizacji ruchu.
 4. Oświadczenia o posiadaniu ważnego pozwolenia na budowę obiektu umieszczonego w pasie drogowym lub o zgłoszeniu budowy lub prowadzonych robót właściwemu organowi administracji architektoniczno – budowlanej.
 5. Pełnomocnictwo Inwestora – należną opłatę skarbową w wys. 17,00 zł wpłacić na konto Urzędu Miasta w Zielonej Górze Nr 37 1020 5402 0000 0102 0027 9190 – dowód wpłaty dostarczyć do tutejszego Zarządu.
 6. Przy uzgadnianiu projektu czasowej organizacji ruchu oraz przy wystąpieniu o zajęcie pasa drogowego na czas prowadzenia robót należy podać nr przedmiotowej Decyzji.

.....
(wnioskodawca)

.....
(miejsowość, data)

Zarząd Dróg Wojewódzkich
w Zielonej Górze
Al. Niepodległości 32

WNIOSEK

o wydanie zezwolenia na zajęcie pasa drogowego drogi:

.....
(Nr i nazwa drogi, odcinka, miejscowości)

1. Cel zajęcia pasa drogowego:

.....
(dokładne określenie robót)

2. Lokalizacja i powierzchnia zajętego pasa drogowego:

- | | | | |
|-----------|--------------------------|------------|-----------|
| - jezdnia | dł. | szer. | pow. |
| | rodzaj nawierzchni | | |
| - chodnik | dł. | szer. | pow. |
| - pobocze | dł. | szer. | pow. |

- długości i średnice układanych urządzeń obcych i rur osłonowych.....
.....
.....

3. Okres zajęcia pasa drogowego planuje się:

od dnia do dnia

Za okres końcowy zajęcia uważa się dzień protokolarnego odbioru pasa drogowego.

4. Osobą odpowiedzialną za wykonanie robót zgodnie z projektem, zezwoleniem zarządu drogi i za bezpieczeństwo ruchu oraz utrzymanie porządku, będzie

Pan/i:.....

(imię i nazwisko, tel. służbowy)

zamieszkały w

Nr dowodu osobistego..... wydany przez.....

Nr uzgodnienia:

5. Inwestorem robót jest:.....

.....

Sprawę prowadzi Pan/i:..... tel.....

6. Generalnym wykonawcą robót będzie:.....

.....

.....

7.* Potwierdza się przyjęcie zlecenia na naprawę (odbudowę) nawierzchni i innych elementów drogowych w terminie jak wyżej:.....

.....

(nazwa przedsiębiorstwa)

Rodzaj i zakres przyjętych robót:

.....

.....

Kierownikiem robót drogowych (odpowiedzialnym za wykonanie robót), będzie Pan/i.....zam. w

nr tel.....

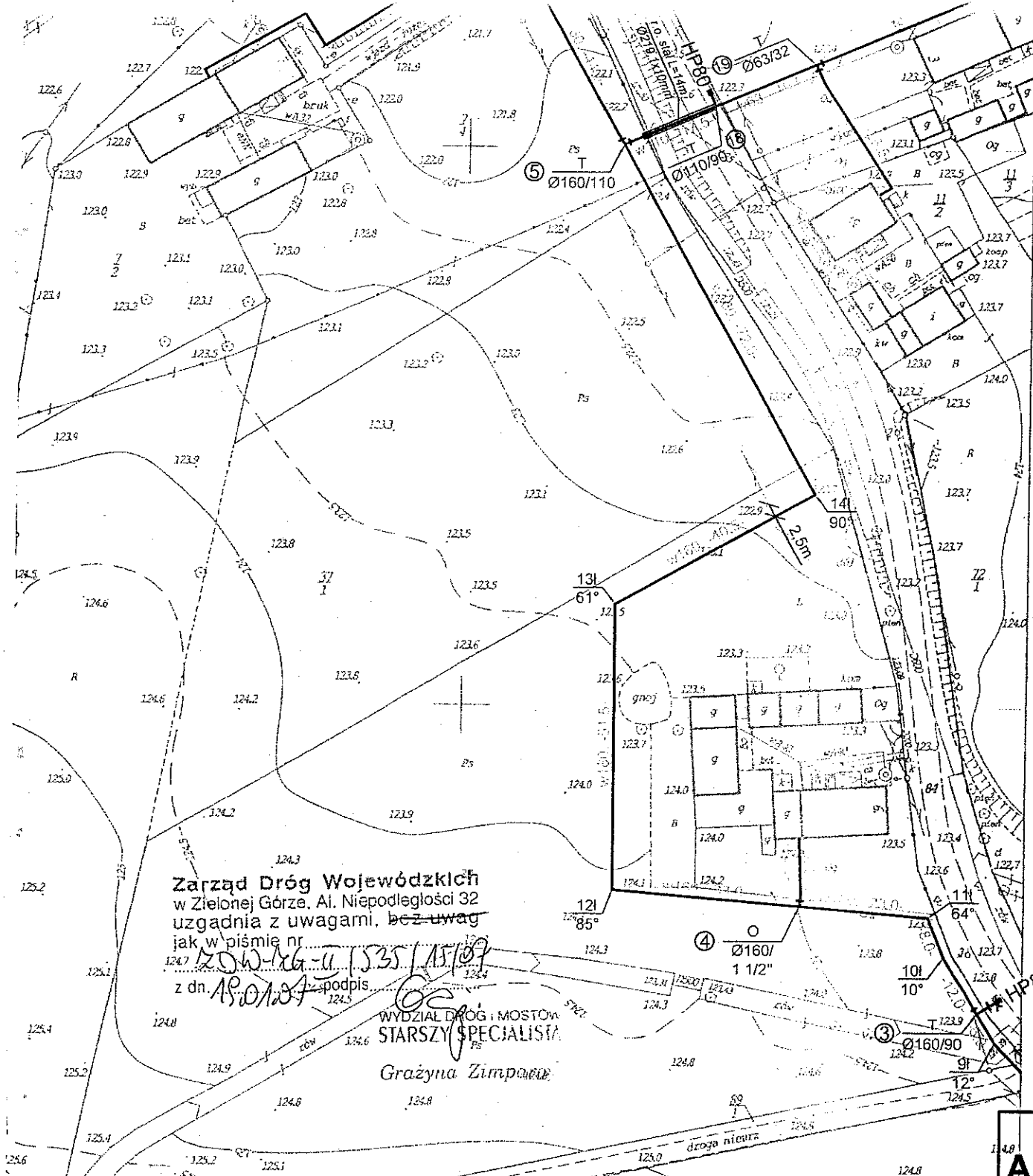
Uwagi:.....

.....

.....

(podpis, pieczęć)

- * należy wypełnić w przypadku konieczności prowadzenia robót odtworzeniowych w jezdni.



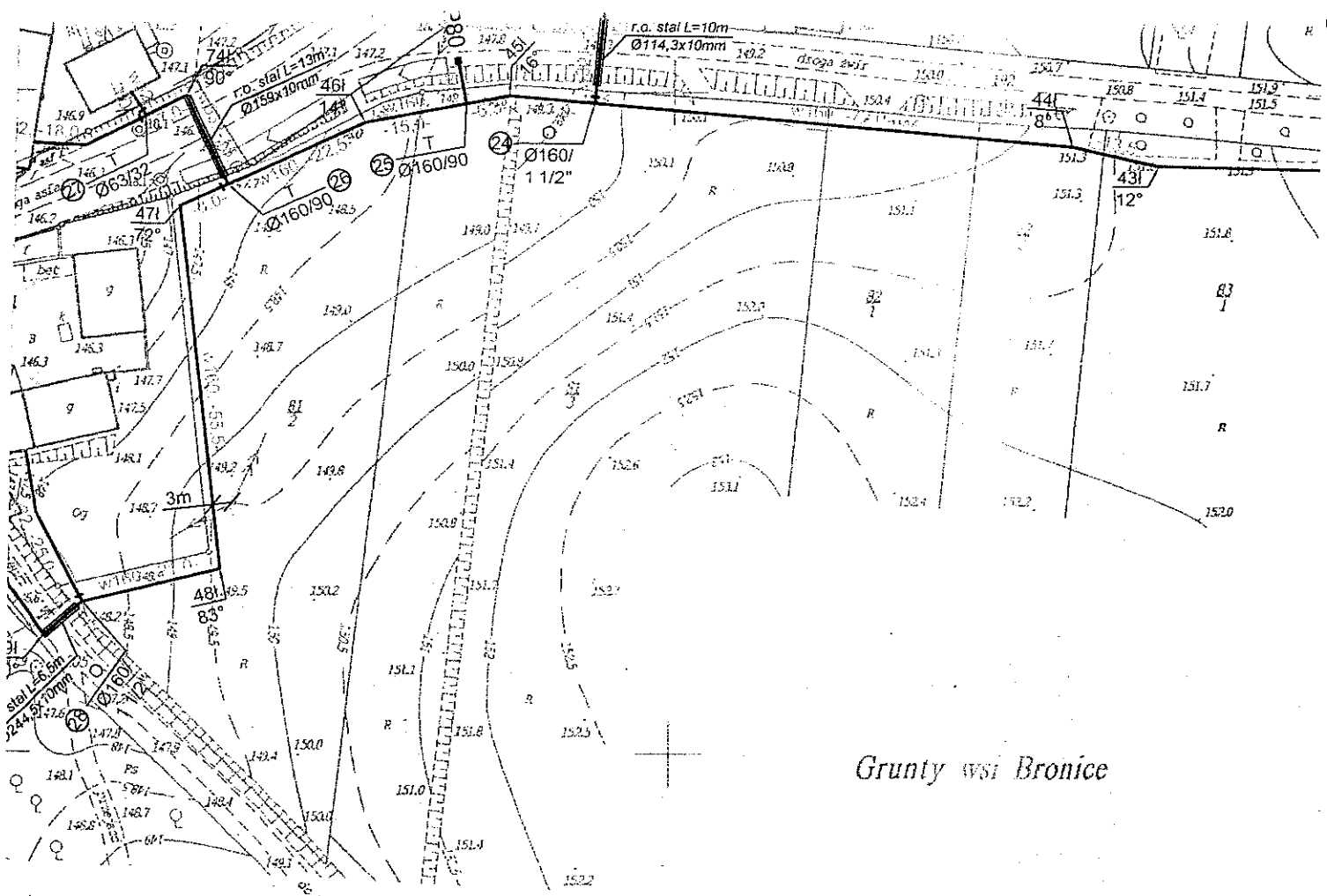
Zarząd Dróg Wojewódzkich
w Zielonej Górze, Al. Niepodległości 32
uzgadnia z uwagami, bez uwag
jak w piśmie nr
ZDOW-126-U/1535/15/09
z dn. 18.01.09 podpis
124.5

WYDZIAŁ DRÓG I MOSTÓW
STARSZY SPECJALISTA
Grażyna Zimpraga

Ark. 1

BIURO PROJEKTÓW INŻYNIERII ŚRODOWISKA I MELIORACJI "EKOPROJEKT" Sp. z o. o. w Zielonej Górze			
OBIEKT Sieć wodociągowa z przyłączami do bud. we wsi Zieleniec			
ADRES Gmina: Jasiień		Powiat: żarski	
Województwo: lubuskie			
STADIUM Projekt budowlany			
NAZWA RYSUNKU Mapa sytuacyjno-wysokościowa			SKALA 1:1000
WYKONAWCY OPRACOWANIA		SPECJALNOŚĆ / NR UPR.	DATA
PROJEKTOWAŁ	T. Jakubiak	instalacyjno-inżynierska 35/92/ZG	2006-11
PODPIS			
OPRACOWAŁ	mgr inż. T. Gacek	instalacyjno-inżynierska	2006-11
PODPIS			
SPRAWDZIŁ	mgr inż. M. Zimstrat	instalacyjno-inżynierska 23/2000/GW	2006-11
PODPIS			
			2.1
			EGZ. NR

24 sierpnia 2005 r.



Bronice

Grunty wsi Bronice

Zarząd Dróg Wojewódzkich
 w Zielonej Górze, Al. Niepodległości 32
 uzgadnia z uwagami, bez uwag
 jak w piśmie nr 20.W.26.11
535/15107
 z dn. 19.01.07 podpis.....

[Signature]
 WYDZIAŁ DRÓG I MOSTÓW
 STARSZY SPECJALISTA
 Grażyna Zimparow

Ark. 2

BIURO PROJEKTÓW INŻYNIERII ŚRODOWISKA I MELIORACJI "EKOPROJEKT" Sp. z o. o. w Zielonej Górze				
OBIEKT				
Sieć wodociągowa z przyłączami do bud. we wsi Bronice				
ADRES		Powiat:		Województwo:
Gmina: Jasień		żarski		lubuskie
STADIUM				
Projekt budowlany				
NAZWA RYSUNKU				
Mapa sytuacyjno-wysokościowa				
WYKONAWCY OPRACOWANIA		SPECJALNOŚĆ / NR UPR.	DATA	SKAL
PROJEKTOWAŁ	T. Jakubiak	instalacyjno-inżynierska 35/92/ZG	2006-11	RYS. 4.
PODPIS				
OPRACOWAŁ	mgr inż. T. Gacek	instalacyjno-inżynierska	2006-11	EGZ. 1
PODPIS				
SPRAWDZIŁ	mgr inż. M. Zimostat	instalacyjno-inżynierska 23/2000/GW	2006-11	
PODPIS				

na gruncie

Wykonawca:

Lubsko, 18 stycznia 2006 r.

ZARZĄD DRÓG POWIATOWYCH
w ŻARACH

Żary dnia 21.11.2006 rok

Nr spr.: ZDP. BI-5443/U/61/06

DECYZJA

Na podstawie art.39 ust. 3, ustawy z dnia 21 marca 1985 r. o drogach publicznych (Dz.U. z 2004r. nr 204, poz. 2086 z póź. zm.) i art. 104 ustawy z dnia 14 czerwca 1960 r. Kodeks postępowania administracyjnego (Dz.U. z 2000 r. nr 98 poz. 1071 z póź. zm.), po rozpatrzeniu wniosku – data wpływu 08.11.2006 r., złożonego w imieniu Burmistrza Jasienia przez Pana Roberta Rotha zam. przy ul. 9 Maja 4a. 66-015 Przylep w sprawie uzgodnienia trasy sieci wodociągowej w m. Bronice gm. Jasień

z e z w a l a m

na usytuowanie w pasie drogowym drogi powiatowej 1123F w miejscowości Bronice sieci wodociągowej na następujących warunkach:

1. Projektowaną w pasie drogowym drogi powiatowej nr 1123F- działka nr 186 i 190/1 sieć wodociągową wraz z przyłączami do gospodarstw domowych należy wykonać zgodnie z przedłożonym planem sytuacyjnym.
2. Przejścia poprzeczne pod drogą wykonać metodą przecisku hydraulicznego. Rury przewodowe należy umieścić w rurach osłonowych o długości określonej w projekcie.
3. Zarządca drogi nie wyraża zgody na naruszenie nawierzchni jezdni w trakcie wykonywania robót ziemnych.
4. Służba drogowa nie ponosi odpowiedzialności za uszkodzenia urządzeń obcych znajdujących się w pasie drogowym.
5. W czasie wykonywania robót zabrania się ograniczania ruchu na drodze, składowania urobku, materiałów lub pracy sprzętu na jezdni.
6. Inwestor zobowiązany jest opracować i zatwierdzić zgodnie z obowiązującymi przepisami projekt zmiany organizacji ruchu na czas trwania robót w pasie drogowym.

UZASADNIENIE

Na podstawie art. 107 K.p.a. odstępuje się od uzasadnienia gdyż decyzja w całości uwzględnia żądanie strony.

Niniejsza decyzja wywołuje skutki prawne po uzyskaniu pozwolenia na budowę, które należy uzyskać w trybie i na zasadach określonych w przepisach ustawy z dnia 7 lipca 1994 r. – Prawo budowlane (tekst jedn. Dz. U. Z 2003 r nr 207, poz. 2016 ze zm.)

Zgodnie z art. 40 ust.1,2 i 3 ustawy o drogach publicznych zajęcie pasa drogowego w celu umieszczenia w nim urządzeń infrastruktury technicznej niezwiązanych z potrzebami zarządzania drogami lub potrzebami ruchu drogowego i prowadzenia robót związanych z tym umieszczeniem może nastąpić wyłącznie za zezwoleniem zarządcy drogi, wydanym w drodze decyzji administracyjnej. Za zajęcie pasa drogowego pobierane są: opłata za zajęcie pasa drogowego w celu prowadzenia robót oraz opłata za każdy rok umieszczenia urządzenia w pasie drogowym, naliczane w oparciu o stawki podane w Uchwale Rady

Powiatu Żarskiego w sprawie wysokości stawek opłat za zajęcie pasa drogowego oraz za umieszczenie w pasie drogowym urządzeń infrastruktury i obiektów budowlanych niezwiązanych z potrzebami zarządzania drogami lub potrzebami ruchu drogowego oraz reklam, opublikowanymi w Dzienniku Urzędowym Woj. Lubuskiego nr 27 z dnia 30 kwietnia 2004r.

W związku z powyższym przed rozpoczęciem prac związanych z umieszczeniem ww. urządzenia należy wystąpić do tut. Zarządu o udzielenie zezwolenia


- na prowadzenie robót w pasie drogowym,
- na umieszczenie przedmiotowego urządzenia w pasie drogowym.

POUCZENIE

Od niniejszej decyzji stronie służy odwołanie do Samorządowego Kolegium Odwoławczego w Zielonej Górze za moim pośrednictwem w terminie 14 dni od jej otrzymania.

Zgodnie z Ustawą z 9 września 2000r. o opłacie skarbowej (jednolity tekst Dz. U. z 2004r Nr 253, poz.2532.) decyzja nie podlega opłacie skarbowej.

Z upoważnienia Zarządu
Powiatu Żarskiego


DYREKTOR
Robert Klimowicz

Otrzymują:

- 1Burmistrz Jasienia - inwestor
ul. XX – Lecia 20, 68-320 Jasień
2. Pan Robert Roth – pełnomocnik
ul. 9 Maja 4a, 66-015 Przylep.
3. a/a

ZAŁĄCZNIK nr 1

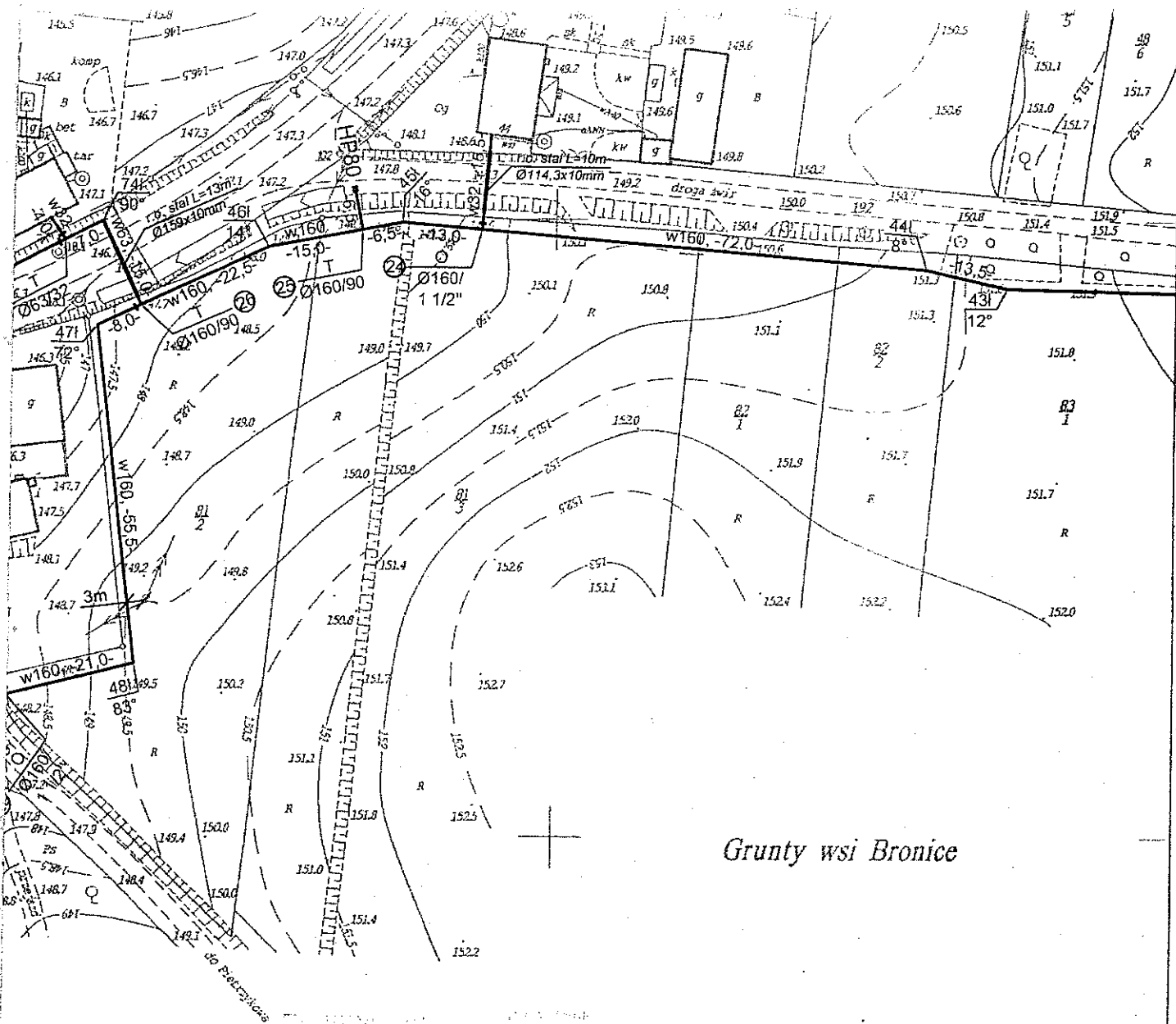
do decyzji nr ZDP. BI-5443/U/61/2006 z dnia 21.11.2006 rok.

Do wydania przez Zarząd Dróg Powiatowych w Żarach decyzji zezwalającej na wejście w pas drogowy, umieszczenie urządzenia i naliczenie opłat należy opracować i dostarczyć następujące materiały:

1. Wniosek o wydanie zezwolenia na zajęcie pasa drogowego na czas trwania robót – wzór formularza nr 1.
2. Wniosek / inwestora / o wydanie zezwolenia na umieszczenie urządzeń infrastruktury technicznej w pasie drogowym – wzór formularza nr 2.
3. Szczegółowy plan sytuacyjny w skali 1:1000 lub 1:500 z zaznaczeniem granic i podaniem wymiarów planowanej powierzchni zajęcia pasa drogowego. Na planie wyraźnie zaznaczyć linie krawężników, obrzeży oraz pasów zieleni, określić nawierzchnię.
4. W przypadku etapowego prowadzenia robót opracować harmonogram robót.
5. Zatwierdzony przez organ zarządzający ruchem projekt organizacji ruchu, jeżeli zajęcie pasa drogowego wpływa na ruch drogowy lub ogranicza widoczność na drodze albo powoduje wprowadzenie zmian w istniejącej organizacji ruchu pojazdów i pieszych.
6. Oświadczenie o posiadaniu ważnego pozwolenia na budowę obiektu umieszczanego w pasie drogowym lub o zgłoszeniu budowy lub prowadzonych robotach właściwemu organowi budowlanemu.
7. Opłata skarbową wnoszona znakami skarbowymi: - wniosek 5,00 zł,
- każdy załącznik 0,50 zł,

Jednocześnie informuje się, że stawki opłat za zajęcie pasa drogowego i umieszczenie urządzeń infrastruktury oraz wzory wniosków podane są do wiadomości na stronie internetowej :

www.zdp.zary.net.pl.



Grundy wsi Bronice

Bronice

ZDP-18-5443/0/6/1/06
21.11.06 r.
I. Pridiy

Ark. 2

BIURO PROJEKTÓW INŻYNIERII ŚRODOWISKA I MELIORACJI "EKOPROJEKT" Sp. z o. o. w Zielonej Górze			
OBIEKT Sieć wodociągowa z przyłączami do bud. we wsi Bronice			
ADRES	Gmina: Jasień	Powiat: żarski	Województwo: lubuskie
STADIUM Projekt budowlany			
NAZWA RYSUNKU Mapa sytuacyjno-wysokościowa			SKALA 1:1000
WYKONAWCY OPRACOWANIA		SPECJALNOŚĆ / NR UPR.	DATA
PROJEKTOWAŁ	T. Jakubiak	instalacyjno-inżynierska 35/92/ZG	2006-11
PODPIS	<i>T. Jakubiak</i>		
OPRACOWAŁ	mgr inż. T. Gacek	instalacyjno-inżynierska	2006-11
PODPIS	<i>T. Gacek</i>		
RYS. NR 4.2			EGZ. NR

Wykonawca:

ubuska, 18 stycznia 2006 r.



STAROSTWO POWIATOWE w ŻARACH

68-200Żary, Al. Jana Pawła II 5 Tel.(0-68) 479-06-00, fax 479-06-01 Email: poczta@powiatzary.pl

69

**Biuro Projektów Inżynierii
Środowiska i Melioracji
„EKOPROJEKT” Spółka z o.o.
uL. Batorego 126 a
65-735 Zielona Góra**

Nasz znak: GP-III/L-7014/110/2006

Data: 2006-11-14

Odpowiadając na Wasze pisma z dnia 03 i 06 listopada br. znak; P421-19-16/P/2006 i P421-21-16/P/2006 - Starostwo Powiatowe w Żarach uprzejmie informuje, iż **w y r a ż a z g o d ę** na czasowe zajęcie gruntów Skarbu Państwa położonych w obrębie **Bronice** gmina Jasień, oznaczonych numerem ewidencyjnym **93** o powierzchni 0,10 ha pod budowę sieci wodociągowej.
Z chwilą zakończenia prac związanych z w/w budową, na Waszej Spółce ciąży obowiązek przywrócenia nieruchomości do stanu poprzedniego.

Ponadto informuje się, że działki położone w obrębie **Bronice** gmina Jasień oznaczone numerami;


- **19/5** o powierzchni 0,0844 ha - stanowi własność Pana Krzysztofa Wiesława Sługockiego,
- **21/1** - stanowi własność Skarbu Państwa i zgodnie z ewidencją gruntów jest to działka siedliskowa Alicji Heleny i Janusza Maćko po przekazanym na własność Państwa gospodarstwie rolnym i z mocy prawa stanowi ich własność,
- **107/1** - stanowi własność Skarbu Państwa i zgodnie z ewidencją gruntów jest to działka siedliskowa Sylwestra Nowakowskiego po przekazanym na własność Państwa gospodarstwie rolnym i z mocy prawa stanowi jego własność,
- **48/1** - stanowi własność Skarbu Państwa i zgodnie z ewidencją gruntów jest to (w części) działka siedliskowa po przekazanym na własność Państwa gospodarstwie rolnym i z mocy prawa stanowi własność Mirosława i Haliny Michalak,
- **109/3** - stanowi własność Skarbu Państwa i zgodnie z ewidencją gruntów jest to (w części) działka siedliskowa po przekazanym na własność Państwa gospodarstwie rolnym i z mocy prawa stanowi własność Eugeniusza i Jadwigi Brenk,

o zgodę wejścia na grunt działek oznaczonych numerami ewidencyjnymi; 19/5, 21/1, 107/1, 48/1 i 109/3 należy zwrócić się do właścicieli zabudowań.

Z up. STAROSTY
KIEROWNIK REFERATU
EWIDENCJI GRUNTÓW I BUDYNKÓW
Wydział Geodezji, Katastru i Gospodarki Nieruchomościami
Elżbieta Pawłowska

LUBUSKI WOJEWÓDZKI
KONSERWATOR ZABYTKÓW
Wojewódzki Urząd Ochrony Zabytków
ul. Kopernika 1, 65-063 Zielona Góra
fax 325 37 45, tel. 324 73 90, 324 74 11
www.lwkz.zgora.pl
wosozzg@post.pl

Zielona Góra, dn. 19.10.2006 r.



ZA.E.Gar.421.143/1-06

Biuro Projektów Inżynierii
Środowiska i Melioracji
„EKOPROJEKT” Sp. z o.o.
ul. Batorego 126 a
65-735 Zielona Góra

dotyczy: pisma z dn. 09.10.2006 r., znak: P-421-6-16/P/06 – uzgodnienia projektu budowy sieci wodociągowej w m. Bronice i Zieleniec, gm. Jasień.

W nawiązaniu do powyższego pisma informuję, że w pobliżu trasy inwestycji pokazanej na planie orientacyjnym załączonym do wniosku, wg danych archiwum WUOZ w Zielonej Górze, zarejestrowano stanowiska archeologiczne:

- Bronice, gm. Jasień, st. VI (AZP 66-09/11)- ślady osadnicze(neolit,kultura łużycka)
- Zieleniec, gm. Jasień, st. IV (AZP66-09/5) – ślady osadnicze (starożytność, wczesne średniowiecze, późne średniowiecze)
- Zieleniec, gm. Jasień, st. III(AZP 66-09/4) – osada? (k.łużycka)

W związku z powyższym, a także ze względu na charakter prac ziemnych związanych z budową wodociągu, inwestor winien zapewnić nadzory archeologiczne. Na prace te wymagane jest uzyskanie pozwolenia Lubuskiego Wojewódzkiego Konserwatora Zabytków.

Ponadto należy zwrócić uwagę, aby prace ziemne prowadzone były w sposób, który nie spowoduje uszkodzenia systemu korzeniowego drzew i krzewów - komponowanej zieleni (aleje, szpalery, parki, skwery).


Należy też zachować ewentualne (odsłonięte w trakcie robót) historyczne nawierzchnie (z kostki granitowej lub otoczaków – kamienia polnego) w ciągach komunikacyjno - jezdnych, poprzez powtórne ułożenie ich z zachowaniem przekroju poprzecznego i podłużnego dróg.

aa (6028)

LUBUSKI WOJEWÓDZKI
KONSERWATOR ZABYTKÓW
Barbara Bielmas-Kopec
mgr Barbara Bielmas-Kopec

LUBUSKI WOJEWÓDZKI
KONSERWATOR ZABYTKÓW
Wojewódzki Urząd Ochrony Zabytków
ul. Kopernika 1, 65-063 Zielona Góra
fax 325 37 45, tel. 324 73 90, 324 74 11
www.lwkz.zgora.pl
wosozzg@post.pl

Zielona Góra, dn. 08.11.2006 r.



ZA.E.Gar.421.156/2-06

✓ Biuro Projektów Inżynierii
Środowiska i Melioracji
„EKOPROJEKT” Sp. z o.o.
ul. Batorego 126 a
65-735 Zielona Góra

dotyczy: pisma z dn. 23.10.2006 r., znak: P-421-11-16/P/06 – uzgodnienia projektu budowy sieci wodociągowej w m. Bronice i Zieleniec, gm. Jasień.

W nawiązaniu do powyższego pisma informuję, że opinia wydana przez Lubuskiego Wojewódzkiego Konserwatora Zabytków z dn. 19.10.2006 r. (znak: ZA.E.Gar.421.143/1-06) w której zawarto zalecenia konserwatorskie dotyczące sposobu realizacji w/w inwestycji z uwzględnieniem ochrony dziedzictwa kulturowego jest aktualna.

aa (6277)

z up. Lubuskiego Wojewódzkiego
Konserwatora Zabytków
Kamila Domagalska
mgr Kamila Domagalska
Zastępca Lubuskiego Wojewódzkiego
Konserwatora Zabytków



AGENCJA NIERUCHOMOŚCI ROLNYCH

ODDZIAŁ TERENOWY W GORZOWIE WLKP.

FILIA W ZIELONEJ GÓRZE

GOSPODARSTWO NADZORU I ADMINISTROWANIA ZASOBEM w LUBSKU

68-300 LUBSKO, ul. 3 Maja 3, tel./fax 0-68 372 14 42, 372 15 22

e-mail: b.wilczak_gniaz@lubuskie.info.pl

REGON 010344708-000324, NIP 525-001-09-76, Konto BGŻ S.A. Zielona Góra BPO/ Lubsko74-2030-0045-1110-0000-0050-5210

ZG-LU-4200- 1 / ⁴⁷⁵¹...../06 B.W.

LUBSKO, dnia 06.11.2006 r.

„EKOPROJEKT „, Sp. z o.o.
ul. Batorego 126 a
65 735 Zielona Góra

Dot. Uzgodnienia w związku z zamiarem budowy sieci wodociągowej dla wsi Bronice, Zieleniec gm. Jasień

W obrębie działki w m. **Bronice**

Dz. 82/2 ; 88/7 ; 2/9 ; 73/2 ; 10/3 ; 7/4 ; 92/5 ; 88/2 ; 97

W obrębie działki w m. **Zieleniec**

Dz. 46/4 ; 4/2 ; 54 ; 44/1 ; 52 ; 4/5 ; 6/3

uzgadniamy **pozytywnie** pod warunkiem :

1. Tryb i zakres prac oraz odszkodowań za ewentualne straty spowodowane w trakcie prac montażowych należy uzgodnić z GNiAZ Lubsko i dzierżawcą
2. Należy opracować własnym staraniem operat szacunkowych strat wynikających z prowadzonej inwestycji - jeżeli zachodzi konieczność i uzyskać akceptację GNiAZ Lubsko.
3. Po zakończeniu prac należy zawiadomić GNiAZ Lubsko w celu sprawdzenia.

ADMINISTRATOR

Vacław N...owski



T. Jolubski 73

AGENCJA NIERUCHOMOŚCI ROLNYCH

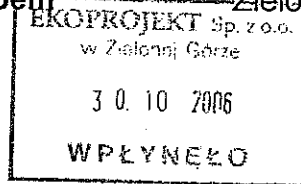
ODDZIAŁ TERENOWY W GORZOWIE WLKP.

FILIA W ZIELONEJ GÓRZE

Zielona Góra ul. Lwowska 25

tel. 0-68 325 46 41, fax 0-68 327 20 06

Sekcja Gospodarowania Zasobem Zielona Góra, dnia 26.10.2006r.



Biuro Projektów Inżynierii
Środowiska i Melioracji
„EKOPROJEKT”
ul. Batorego 126a

65-735 Zielona Góra

Wasz znak: P421-9-16/P/2006

Nasz znak: SGZ-429/71/2006/EW

Dotyczy: zgody na budowę sieci wodociągowej.

Agencja Nieruchomości Rolnych Oddział Terenowy w Gorzowie Wlkp. Filia w Zielonej Górze w odpowiedzi na Państwa pismo **opiniuje pozytywnie** wykonanie sieci wodociągowej w gminie Jasień oraz **wyraża warunkowo zgodę** na wejście na grunt wchodzący w skład Zasobu Nieruchomości Rolnych w celu wykonania prac - pod warunkiem przeprowadzenia stosownych uzgodnień z użytkownikiem nieruchomości oraz z Gospodarstwem Nadzoru i Administrowania Zasobem (GNiAZ) w Lubsku.

Proszę również powiadomić GNiAZ i dzierżawców o terminie przystąpienia do ww. prac.

Sprawa dotyczy następujących nieruchomości:

- Nr Dz : 82/2, 88/7, 2/9, 73/2, 10/3, 7/4, 92/5, 88/2, 97. – obręb Bronice.
- Nr Dz : 46/4, 4/2, 54, 44/1, 52, 4/5, 6/3. - obręb Zieleniec.

Tryb i zakres prac oraz odszkodowań za ewentualne straty spowodowane w trakcie prac montażowych należy uzgodnić z GNiAZ w Lubsku.

Ponadto zastrzega się wykonanie rekultywacji zajętych gruntów po zakończeniu robót oraz ewentualne wystąpienie Agencji o odszkodowanie za utratę bądź obniżenie przydatności ww. gruntów w wyniku prac montażowych.

Uwaga : Niniejsza warunkowa zgoda posiada ważność jedynie z pisemnymi uzgodnieniami z właściwym GNiAZ odnośnie aktualności numerów działek, obecnego stanu prawnego i faktycznego, a także przeznaczenia tych gruntów.

Do wiadomości:

- GNiAZ w Lubsku.
- SEA w m.

ZARZĄDZANIE
JAKOŚCIĄ

Jesteśmy certyfikowani
według wymagań ISO 9001:2000



Z-ca Dyrektora DT

Jan Zięta



Nadleśnictwo
Lubsko

P + T. Lohubiden 74
LASY PAŃSTWOWE - NADLEŚNICTWO LUBSKO

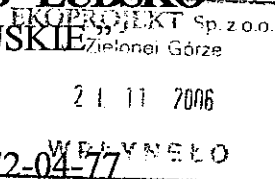
Leśny Kompleks Promocyjny „BORY LUBUSKIE”

68-300 Lubsko ul. Emili Plater 15

e-mail : Nadl.Lubsko@zielonagora.lasy.gov.pl

tel. (068) 372-04-00

fax. (068) 372-04-77



Lubsko dnia 21.11.2006r.

Znak spr. S-21-51/06

**Biuro Projektów Inżynierii
Środowiska i Melioracji
„EKOPROJEKT”
Spółka z o.o.
Ul. Batorego 126 a
65-735 Zielona Góra**

W odpowiedzi na pismo z dnia 12-10-2006r. Znak spr. P421-15-16/P/2006 Nadleśnictwo Lubsko informuje, że wyraża zgodę na lokalizację wodociągu na działkach nr. 230, 228, 227, 147 w obrębie ewidencyjnym Bronice zgodnie z załączonym planem sytuacyjnym, ale przy spełnieniu następujących warunków.


* Żadna wycinka drzew nie może mieć miejsca. Szczegółową lokalizację, oraz sposób wykonania prac należy zaplanować tak, aby nie uszkodzić sąsiednich drzew. A także zaplanować należy przywrócenie do stanu pierwotnego terenu po ułożeniu wodociągu.

Za ewentualne szkody materialne odpowiada wykonawca prac.

Nadleśnictwo Lubsko udostępni właścicielowi wodociągu przedmiotowe grunty przez zawarcie umowy dzierżawy.

Zastępca Nadleśniczego

M. Kozłowski
mgr inż. Józef Mikołajczak



Telekomunikacja Polska
Pion Sieci

Obszar Eksploatacji w Zielonej Górze
Adres do korespondencji:
Al. Niepodległości 10, 65-048 Zielona Góra
tel.: 0 68 322 44 00
fax.: 0 68 322 44 01
www.tp.pl

Zielona Góra, 2006-10-18

**Biuro Projektów Inżynierii Środowiska i Melioracji
„EKOPROJEKT”
Ul. Batorego 126a
65-735 Zielona Góra**

Numer pisma: SWZ/Z/EZ/RUB98326/06


Temat: Uwagi do uzgodnienia

Adres uzgodnienia : m. Bronice i Zieleniec gm. Jasień

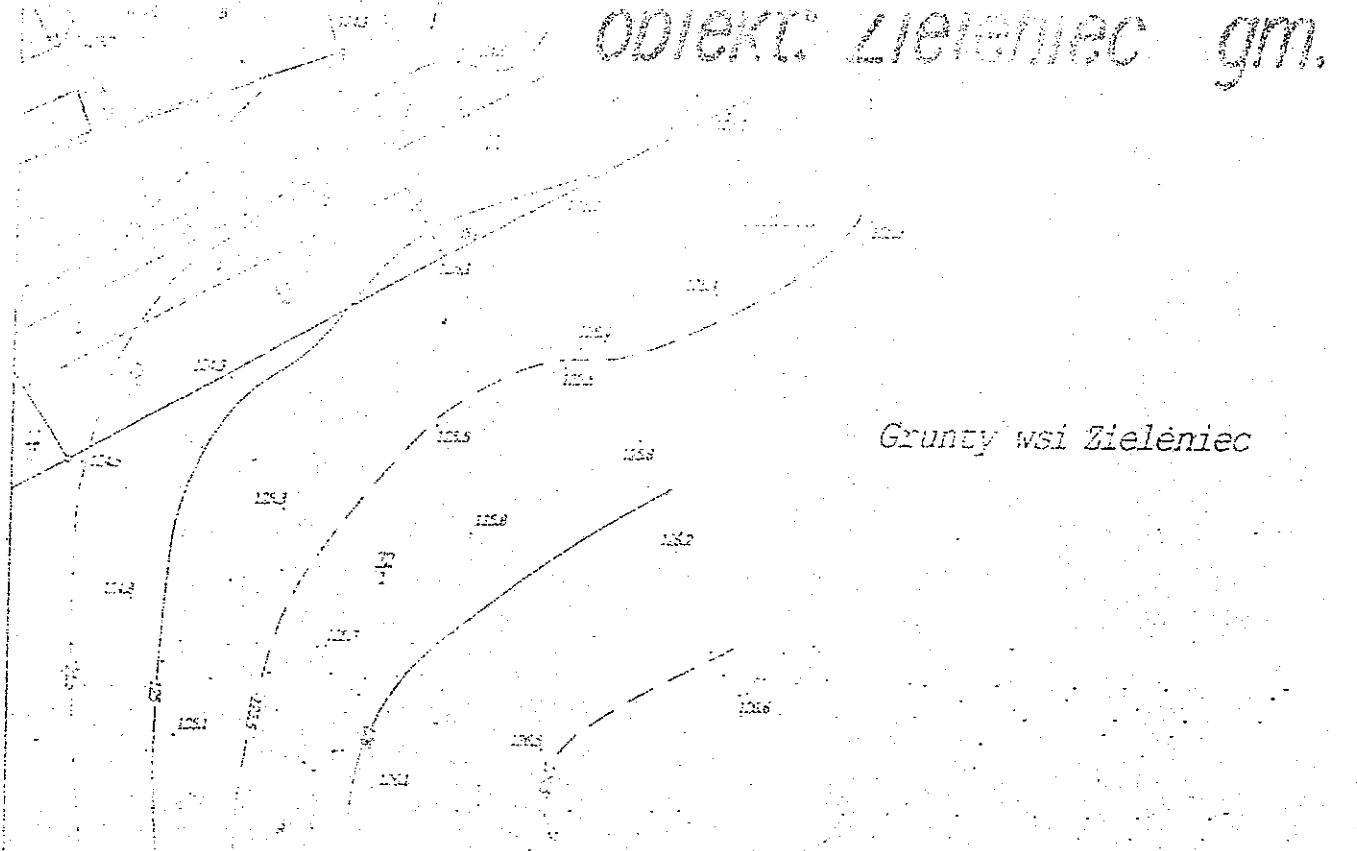
Dotyczy zadania : sieć wodociągowa

1. Na załączonych mapach istniejące i projektowane urządzenia telekomunikacyjne wrysowane i oznaczone geodezyjnie a będące własnością Telekomunikacji Polskiej S.A. są zgodne z posiadaną dokumentacją. W wyniku różnych robót ziemnych należy liczyć się z odchyleniami na mapie
2. Skrzyżowania i zbliżenia z istniejącymi i projektowanymi urządzeniami telekomunikacyjnymi wykonać zgodnie z obowiązującymi normami i przepisami. Prace ziemne w pobliżu urządzeń telekomunikacyjnych wykonywać sprzętem ręcznym z zachowaniem szczególnej staranności i ostrożności.
3. Roboty zanikowe w miejscach kolizyjnych każdorazowo przed zasypaniem podlegają sprawdzeniu przez przedstawiciela TP S.A.
4. Inwestor i wykonawca ponoszą odpowiedzialność karną i materialną wynikającą z Kodeksu Cywilnego za spowodowanie uszkodzeń urządzeń telekomunikacyjnych i pokrycia strat jakie poniosła TP S.A. w wyniku tego uszkodzenia.
5. W przypadku natrafienia w trakcie robót ziemnych na urządzenia telekomunikacyjne nie naniesione na planie należy je zabezpieczyć i powiadomić TP S.A.
6. Na 14 dni przed planowanym terminem rozpoczęcia robót w pobliżu naszych urządzeń inwestor powiadomi TP S.A. Dział Dysponent Operacyjny Zielona Góra Pl. Pocztowy 1 tel. 0683240324 podając nr uzgodnienia, przewidywany termin prowadzenia robót oraz dane kontaktowe do kierownika budowy.
7. TP S.A. Zastrzega sobie płatny nadzór nad prowadzonymi robotami
8. Uzgodnienie ważne jest 1 rok.

Z poważaniem


Rafał Zieliński
Dyrektor Obszaru Eksploatacji
w Zielonej Górze

Załącznik: projekt

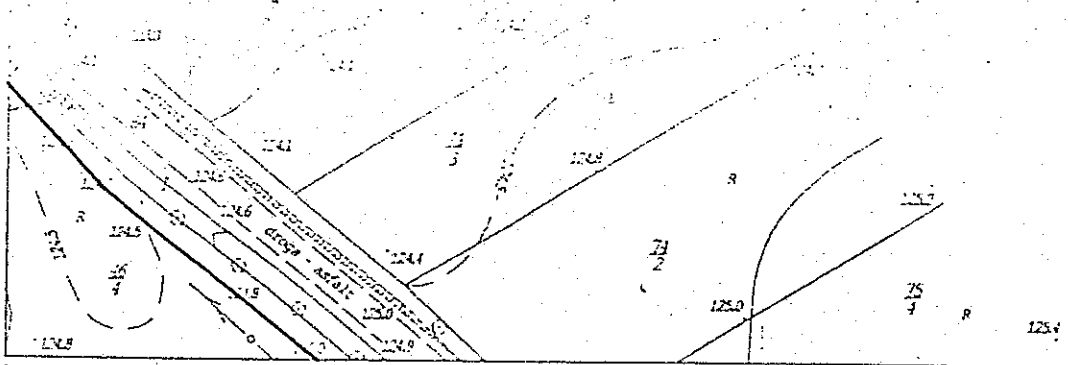


Grunty wsi Zieloniec

DZIAŁ ZARZĄDZANIA ZASOBAMI SIECI
 UZGODNIONO
 w zakresie przebiegu sieci teletechnicznej
 z uwagami zawartymi w załączonym piśmie

S.N.Z./RUB/98526/06
 (podpis osoby uzgadniającej)

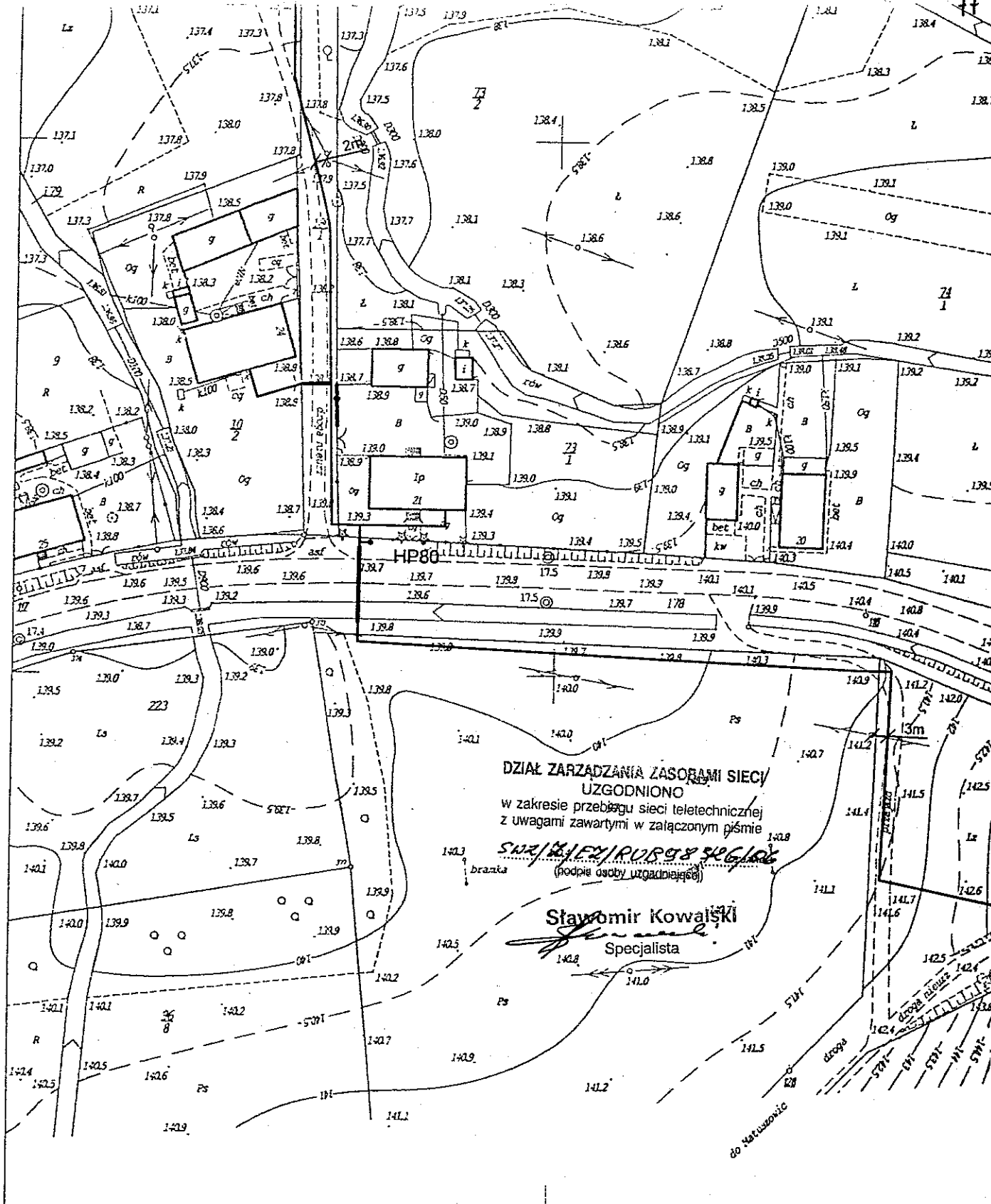
Sławomir Kowalski
 Specjalista



STAROSTWO POWIATOWE W ŻARACH
 WYDZIAŁ GEODEZJI KATASTRU I PLANIMETRII
 (KANCELARIA STAROSTY W ŻARACH)
 Wskazano na mapie plan miejscowości Zieloniec, powiat Żary, woj. Lubuskie, teren, który jest przedmiotem niniejszego projektu. Wskazano również teren, który jest przedmiotem niniejszego projektu. Wskazano również teren, który jest przedmiotem niniejszego projektu.
 24 SIE. 2005
 15.93.3/2006
 24 SIE. 2005
 Halina Smęcka

441.113.022
1:1000

MAPA



DZIAŁ ZARZĄDZANIA ZASOBYMI SIECI
 UZGODNIONO
 w zakresie przebiegu sieci teletechnicznej
 z uwagami zawartymi w załączonym piśmie

SMA/RIEX/RUB/98/526/106
 (podpis osoby uzgadniającej)

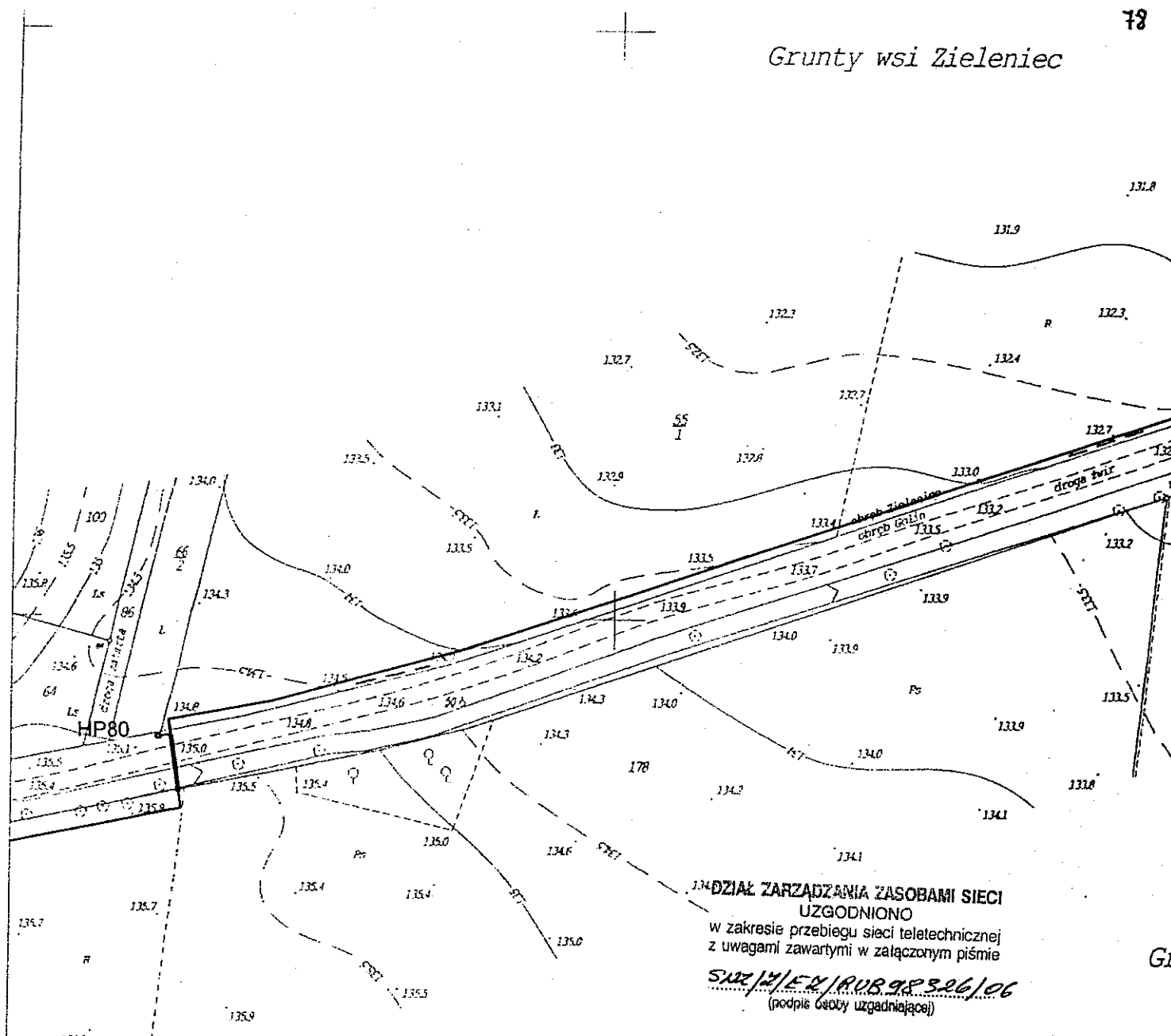
Stawomir Kowalski
 Specjalista

441.113.062
 1:1000

STAROSTWO POWIATOWE W ŻARACH
 ANNA BERNARDYNA
 18 STY 2006
 1593.1/2006
 18 STY. 2006
 Holina Sarnecka

MAPA

Grunty wsi Zieleniec



DZIAŁ ZARZĄDZANIA ZASOBAMI SIECI
 UZGODNIŁO
 w zakresie przebiegu sieci teletechnicznej
 z uwagami zawartymi w załączonym piśmie
 SNR/2/FR/RUR.98.26/06
 (podpis osoby uzgadniającej)

Stawomir Kowalski
 Specjalista

441.113.072
 1:1000



DZIAŁ ZARZĄDZANIA ZASOBAMI SIECI
UZGODNIONO

w zakresie przebiegu sieci teletechnicznej
z uwagami zawartymi w załączonym piśmie

SAR/4/IZ/RUB 08526/06
(podpis osoby uzgadniającej)

Stawomir Kowalski

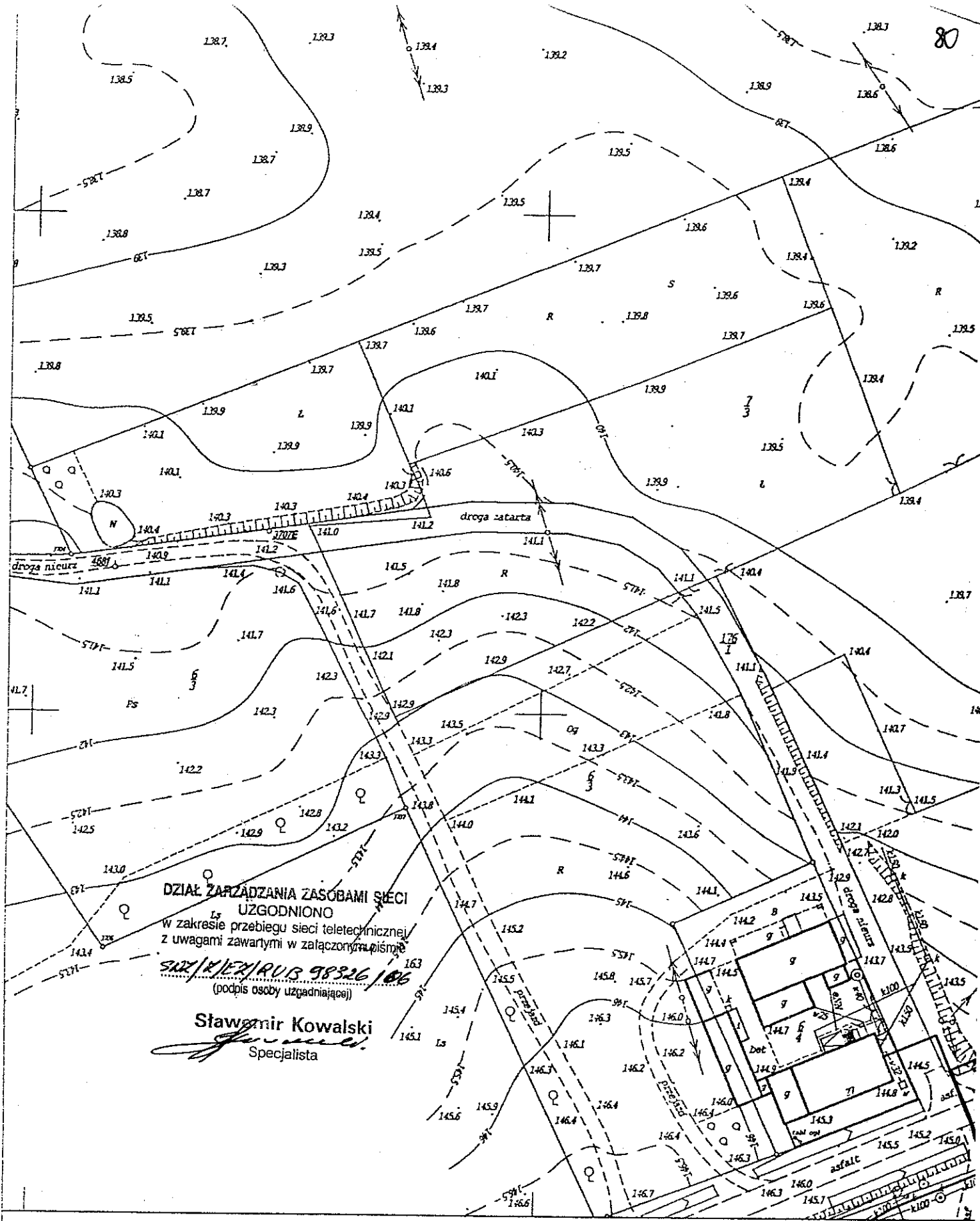
[Signature]
Specjalista

441.113.024

1:1000

STAROSTWO POWIATOWE w ŻARACH
 WYDZIAŁ GEODEZJI KATASTRU I INŻYNIERSTWA
 ODRĘBNO WYKONANE
 24 SIE. 2005
 1593.3/2006
 24 SIE. 2005
 Halina Sarnańska

MAPA SYTUACJI
DO CELÓW



DZIAŁ ZARZĄDZANIA ZASOBAMI SIECI
 UZGODNIŁO
 w zakresie przebiegu sieci teletechnicznej
 z uwagami zawartymi w załączonym piśmie

SZUKNIEROWIS 98326/06
 (podpis osoby uzgadniającej)

Sławomir Kowalski

Specjalista

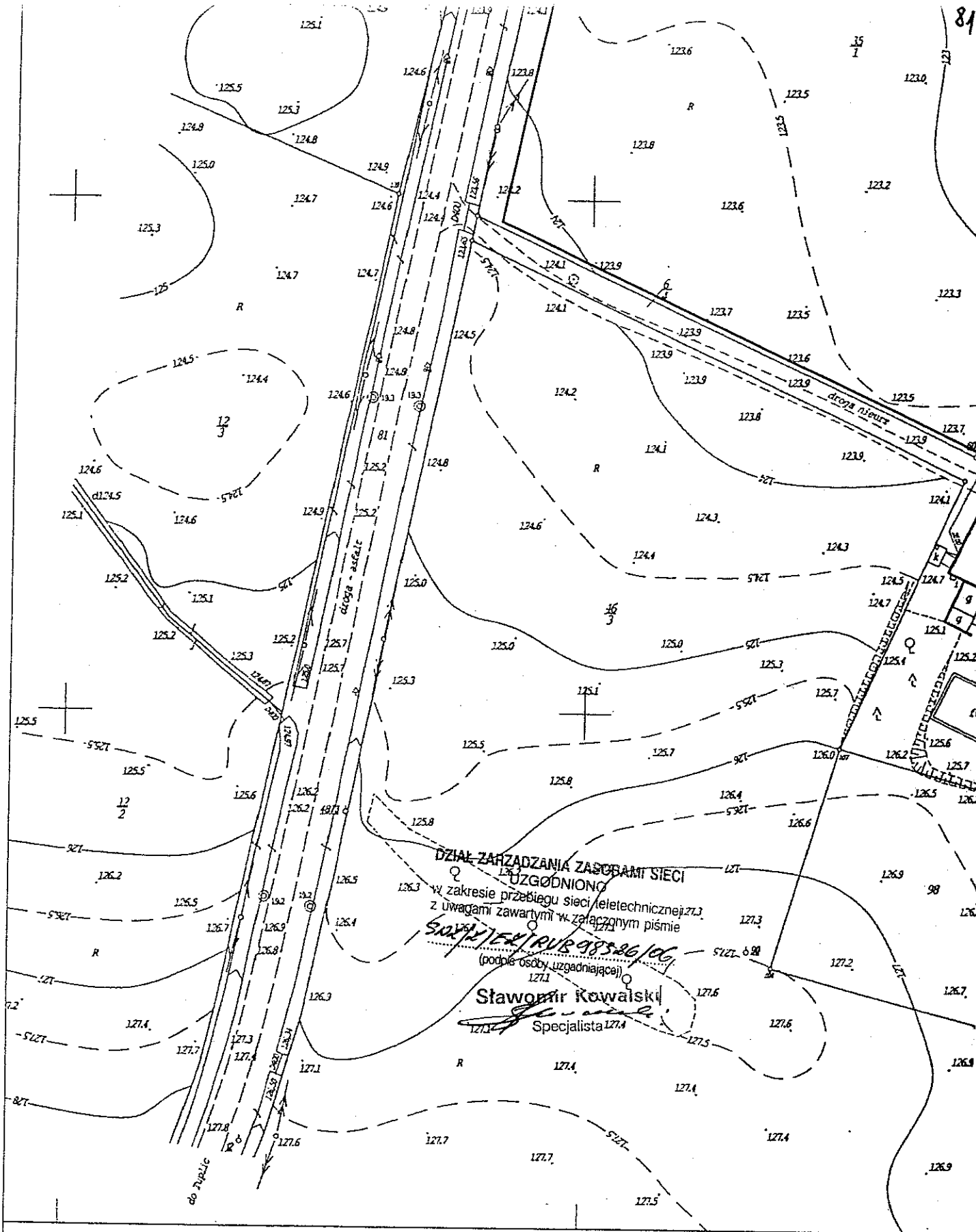
41.113.013

441.113.061

1:1000

Sporządzono w styczniu 2006 roku na podsta
 Układ współrzędnych: 1965. Poziom odniesien

L.dz. robót wykonawcy: 1/2006
 KERG: 1593-1/2006



441.111.223

441.113.061
1:1000

Sporządzono w sierpniu 2005 roku
Układ współrzędnych: 1985. Poziom

L.dz. robót wykonawcy: 96/2005
KERG: 1593-21/2005

Grunty wsi Bronice

**DIŁ ZARZĄDZANIA ŁASOAMI SIECI
UZGODNIŁO**

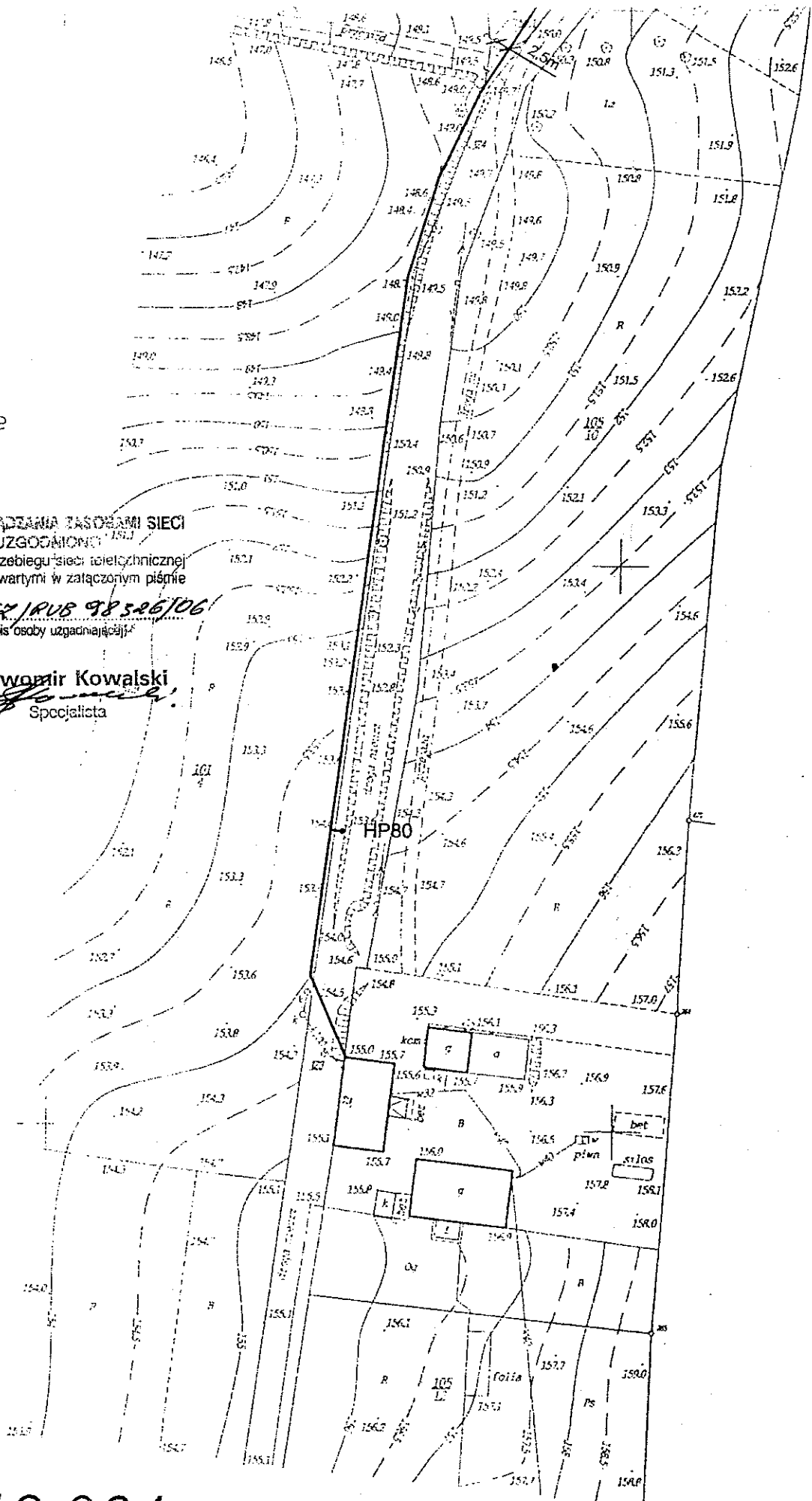
w zakresie przebiegu sieci technicznej
z uwagami zawartymi w załączonym piśmie

SARAJEVA / RUB 98526106

(podpis osoby uzgadniającej)

Stawomir Kowalski

[Signature]
Specjalista



441.113.064

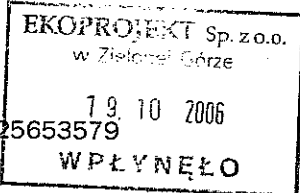
1:1000

Grunty wsi Bronice



DOLNOŚLĄSKA **S**PÓLKA **G**AZOWNICTWA SP. Z O.O. WE WROCŁAWIU
Zakład Gazowniczy Zgorzelec

<http://www.gazownia.zgorzelec.pl>



K-to nr 16124012971111000025653579
 Bank PKO S.A. Oddział Zgorzelec

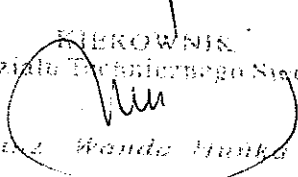
**BIURO PROJEKTÓW INŻYNIERII ŚRODOWISKA
 I MELIORACJI
 „EKOPROJEKT” SP. Z O.O.
 UL. BATOREGO 126 A
 65-735 ZIELONA GÓRA**

W/znak: P-421-8-16/P/06
 z dnia: 04.10.2006 r.

N/znak: HT-27/4177/2006
 z dnia: 16.10.2006 r.

Dotyczy: uzgodnienie trasy sieci wodociągowej w miejscowości Bronice i Zieloniec
 gmina Jasień


Odpowiadając na pismo z dnia 04.10.2006 r. informuję, że w miejscowości Bronice oraz Zieloniec - Zakład Gazowniczy Zgorzelec nie posiada rozdzielczej sieci gazowej.

KIEROWNIK
 Działu Technicznego Sieci

 Wanda Franka

Sprawę prowadzi:
 R. Wilde
 ☎ (075) 77 22 406

Otrzymują:
 1. Adresat
 2. HT a/a

ENE A S.A. Oddział Dystrybucji Zielona Góra
Rejon Dystrybucji Krosno Odrzańskie



Krosno Odrz. 19.10.2006

ZM /SS/2006

Uzgodnienie nr ZM- 193/3402/06

**Biuro Projektów Inżynierii
Środowiska i Melioracji „Ekoprojekt” Sp.z o.o.
Ul. Batorego 126a
65-735 Zielona Góra**

Dotyczy: uzgodnienia pod względem kolizji z urządzeniami elektroenergetycznymi

Temat: projektowana sieć wodociągowa w m. Bronice, Zieleniec.

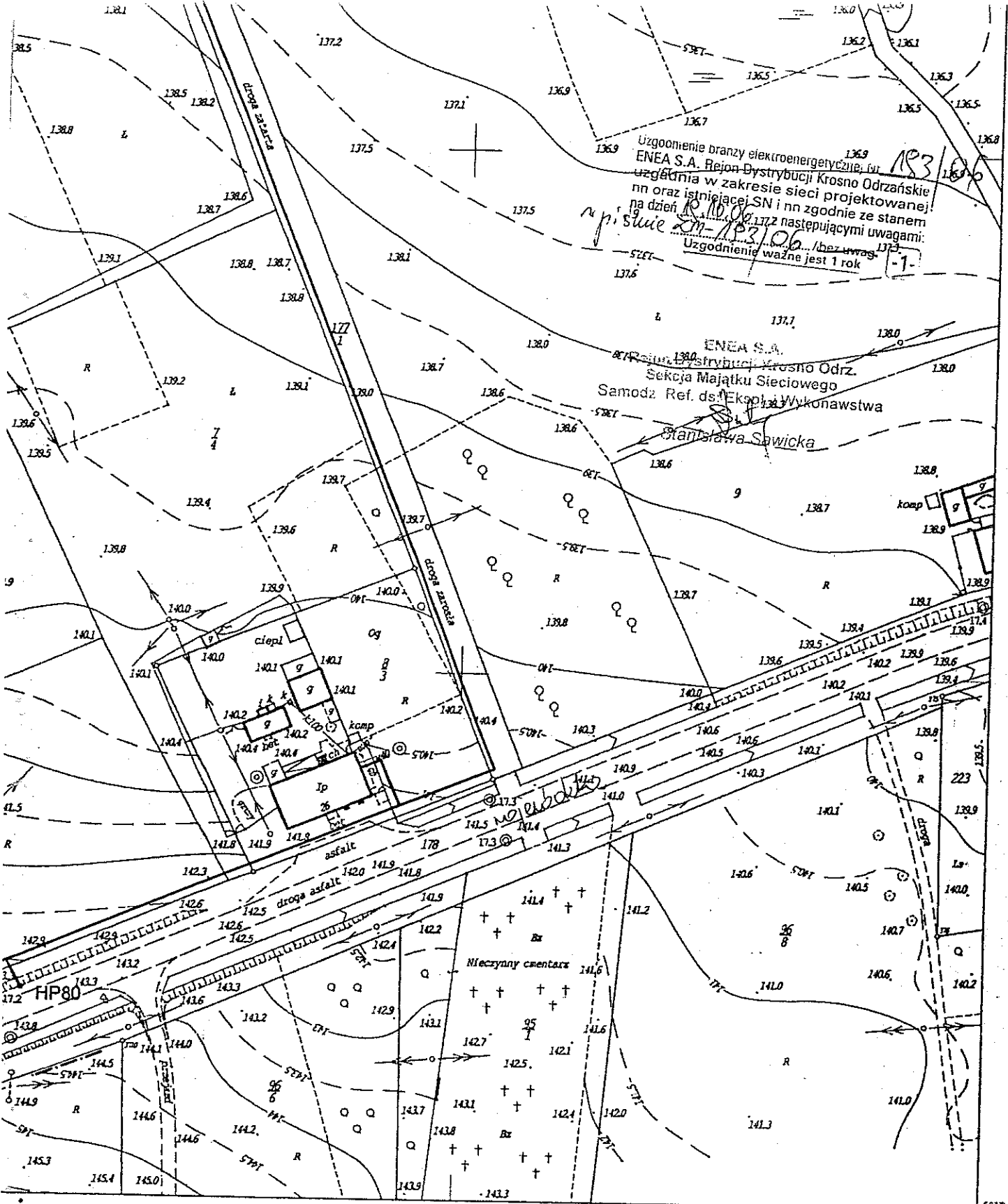
UZGODNIONO POD WARUNKIEM

1. Roboty ziemne w pobliżu urządzeń elektroenergetycznych wykonać ręcznie z zachowaniem szczególnej ostrożności.
2. Zbliżenia i skrzyżowania projektowanych urządzeń z urządzeniami elektroenergetycznym należy wykonać zgodnie z przepisami: "Przepisy Budowy Urządzeń Elektroenergetycznych"; N SEP- E-004, N SEP-E-001, N SEP-E-003 i PN-E-05100-1
3. Podczas prac wykonywać próbne wykopy poprzeczne w celu lokalizacji urządzeń podziemnych
4. W razie natrafienia na inne urządzenia nie naniesione na planie, konsultować się z Rejonem Energetycznym Krosno Odrzańskie.
5. Zastrzegamy sobie płatny nadzór przy pracach w sąsiedztwie naszych urządzeń
6. Przed rozpoczęciem prac w pobliżu naszych urządzeń należy powiadomić Rejon Energetyczny Krosno Odrzańskie.
7. W przypadku konieczności przebudowy lub przemieszczenia naszych urządzeń, inwestor wykona prace na własny koszt, opracuje dokumentację projektowo-kosztorysową, którą należy uzgodnić z ENEA S.A.
8. Inwestor ponosi odpowiedzialność karną i materialną za spowodowanie uszkodzeń elektroenergetycznych w czasie wykonywania prac oraz za uszkodzenia i szkody, które w przyszłości mogłyby powstać w wyniku przeprowadzenia robót.
9. Potwierdzamy uzbrojenie naniesione przez geodezję.
10. Przed rozpoczęciem prac w pobliżu istniejących linii kablowych SN i nn 0,4 kV i w miejscach skrzyżowań z kablowymi liniami elektroenergetycznymi należy powiadomić Rejon Energetyczny, w celu wykonania pomiarów rezystancji izolacji elektroenergetycznych linii kablowych j. w. przed i po wykonaniu robót budowlanych. W przypadku stwierdzenia pogorszenia wyników pomiarów wykonanych po robotach budowlanych kosztami tych pomiarów obciążymy wykonawcę robót.
11. Uzgodnienie ważne jest 1 rok.

Załączniki: Plan- 1 egz.
ZM -a /a

ENE A S.A.
Rejon Dystrybucji Krosno Odrz.
DYREKTOR

Wiesław Macutkiewicz



Uzgodnienie branży elektroenergetycznej, nr 183/06
 ENEA S.A. Rejon Dystrybucji Krosno Odrzańskie
 uzgodnienia w zakresie sieci projektowanej
 nn oraz istniejącej SN i nn zgodnie ze stanem
 na dzień 10.06.17z następującymi uwagami:
 Uzgodnienie ważne jest 1 rok

ENEA S.A.
 Rejon Dystrybucji Krosno Odrz.
 Sekcja Majątku Sieciowego
 Samodź. Ref. ds. Eksploatacji i Wykonawstwa
 Stanisława Sawicka

Niecynny cementarz

WYKONANIE
 [Signature]

18 stycznia 2006 r.

5632

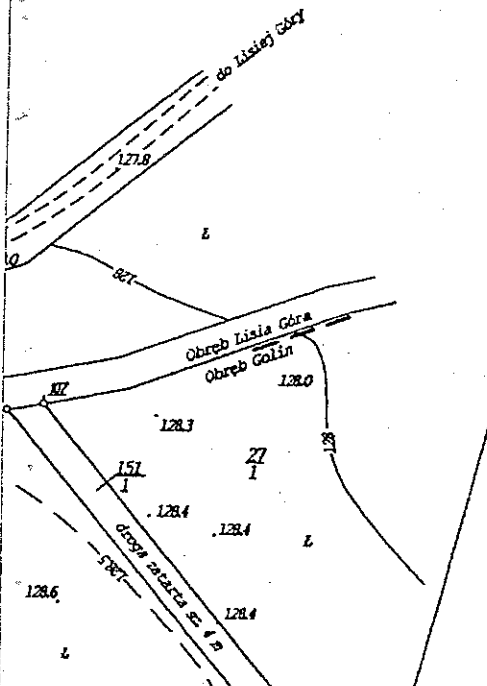
193/06

Uzgodnienie branży elektroenergetycznej,
Enea S.A. Rejon Dystrybucji Krosno Odrz.
uzgadnia w zakresie sieci projektowanej
nn oraz istniejącej SN i nn zgodnie ze stanem
na dzień 10.10.06 z następującymi uwagami

..... / bez uwag.
Uzgodnienie ważne jest 1 rok

Enea S.A.
Rejon Dystrybucji Krosno Odrz.
Sekcja Majątku Sieciowego
Samodz. Ref. ds. Eksp. i Wykonawstwa

[Signature]
Stanisława Sawicka



150/200

Konarca:
[Signature]

bsko, 24 sierpnia 2005 r.



Uzgodnienie branży elektroenergetycznej Nr 193/06
ENE A S.A. Rejon Dystrybucji Krosno Odrzańskie
uzgadnia w zakresie sieci projektowanej
nn oraz istniejącej SN i nn zgodnie ze stanem
na dzień 18.10.05 z następującymi uwagami:

..... /bez uwag.
Uzgodnienie ważne jest 1 rok -1-

ENE A S.A.
Rejon Dystrybucji Krosno Odrz
Seksja Majałku Stacjonarę
Samodz. Ref. ds. Eksp. i Wykonawstw
[Signature]
Stanisława Sawickie



5634
1307200

notacja:
[Signature]

ka, 24 sierpnia 2005 r.



Uzgodnienie branży elektroenergetycznej Nr 193/06
 ENEA S.A. Rejon Dystrybucji Krosno Odrzańskie
 uzgadnia w zakresie sieci projektowanej
 nn oraz istniejącej SN i nn zgodnie ze stanem
 na dzień 18.10.06 z następującymi uwagami:

..... /bez uwag.
 Uzgodnienie ważne jest 1 rok

-1-

ENEA S.A.
 Rejon Dystrybucji Krosno Odrz.
 Sekcja Majątku Sieciowego
 Samodz. Ref. ds. Eksp. i Wykonawstwa
S. Sawicka
 Stanisława Sawicka

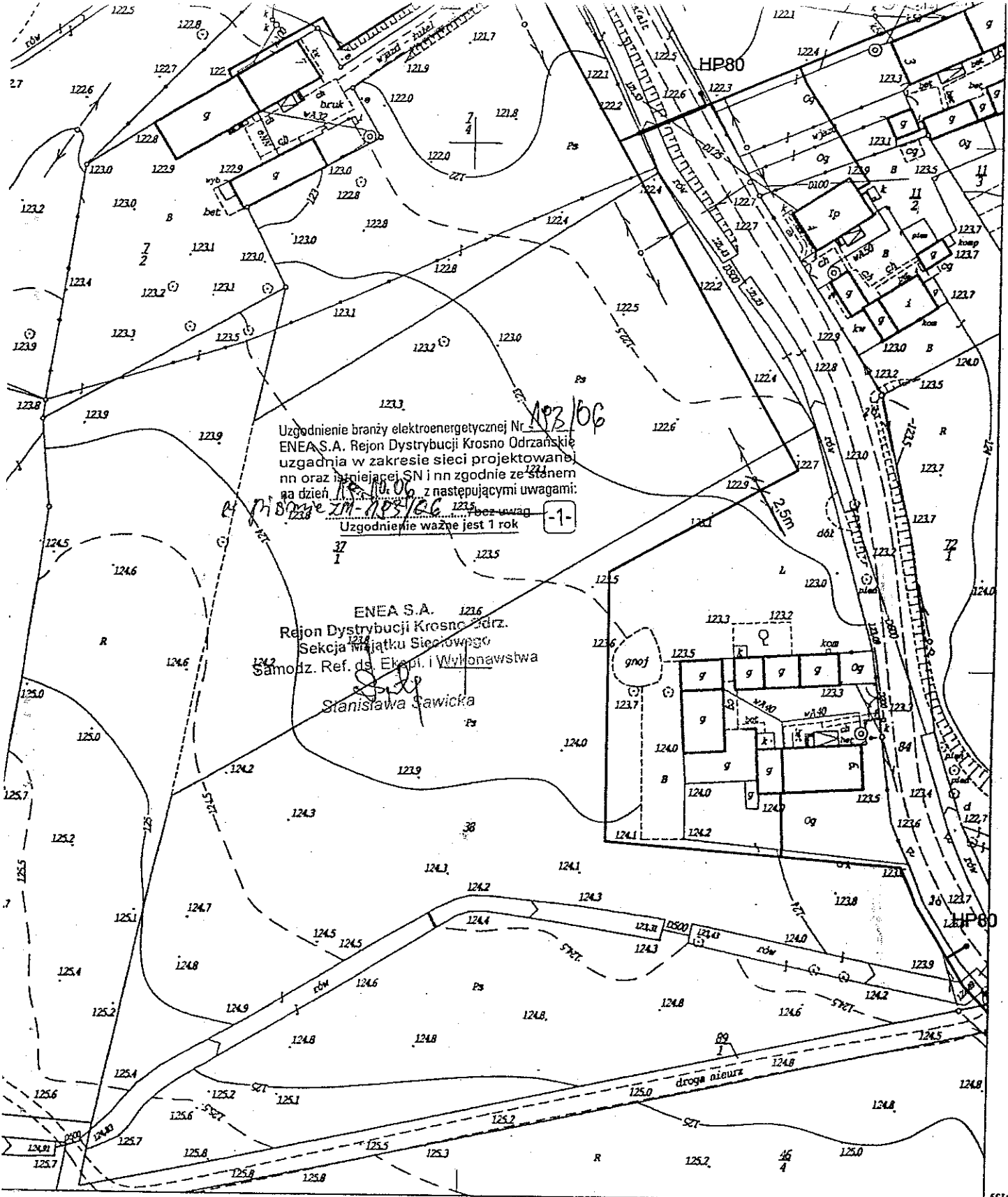


5633000

1396692

konarca
[Signature]

sko; 18 stycznia 2006 r.



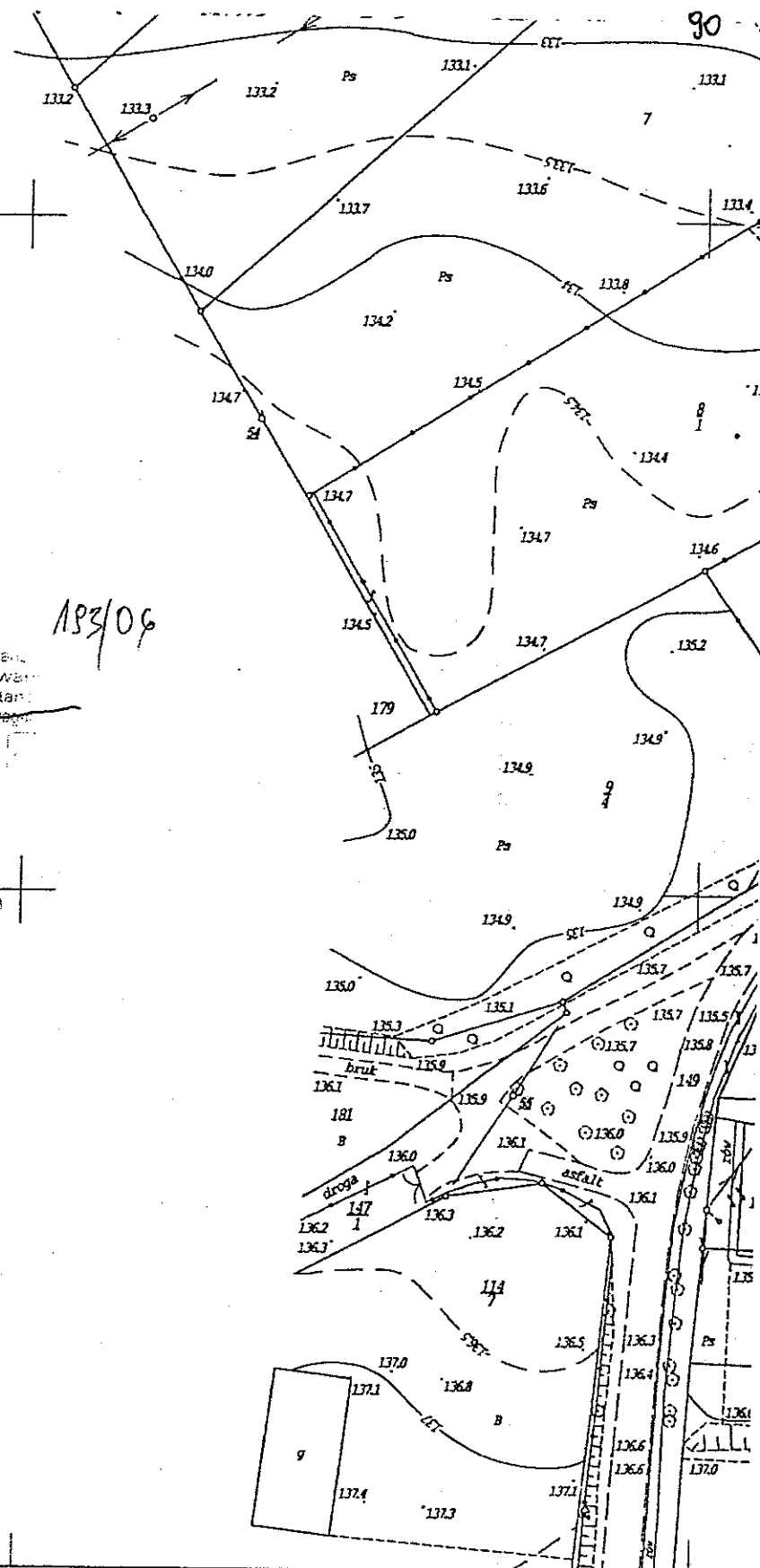
Uzgodnienie branży elektroenergetycznej Nr. 123/06
 ENEA S.A. Rejon Dystrybucji Krosno Odrzańskie
 uzgadnia w zakresie sieci projektowanej
 nn oraz istniejącej SN i nn zgodnie ze stanem
 na dzień 18.10.06 z następującymi uwagami:
 Uzgodnienie ważne jest 1 rok

ENE A S. A. 1216
 Rejon Dystrybucji Krosno Odrz.
 Sekcja Wzrostku Sieciowego
 Samod. Ref. ds. Eksp. i Wykonawstwa
 Stanisława Sawicka

Wzrostku Sieciowego

sko, 24 sierpnia 2005 r.

5634



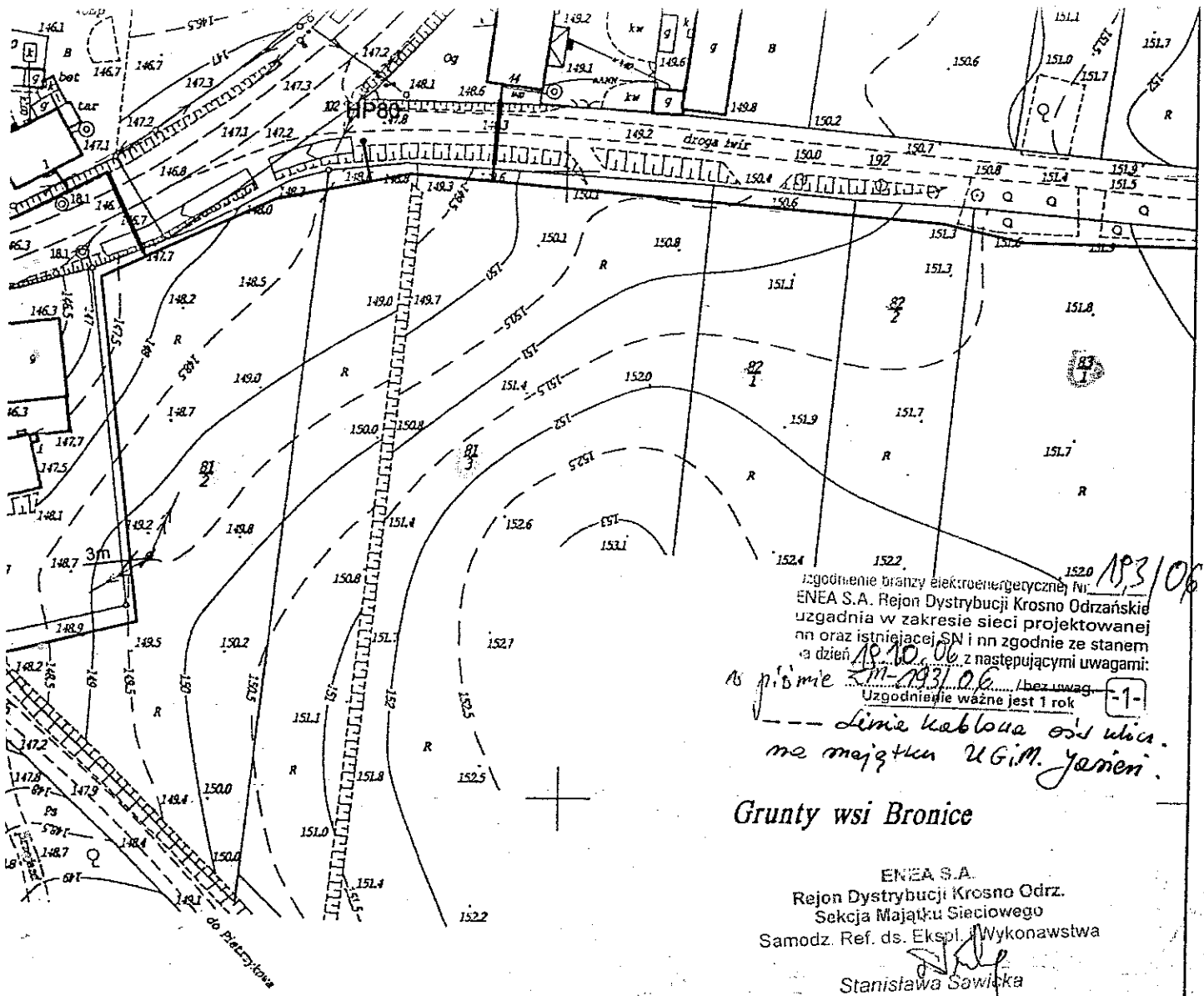
Uzgodnienie branży elektroenergetycznej
 ENEA S.A. Rejon Dystrybucji Krosno Odzież.
 uzgadnia w zakresie sieci projektowanej
 nn oraz istniejącej SN i nn zgodnie ze stanem
 na dzień 18.10.06 z następującymi uwagami:
/bez uwag.
 Uzgodnienie ważne jest 1 rok

ENE A S.A.
 Rejon Dystrybucji Krosno Odzież.
 Sekcja Majątku Sieciowego
 Samodź. Ref. ds. Eksp. i Wykonawstwa
 Stanisława Sawicki

Sporządzono w styczniu 2006 roku na podstawie pomiaru na gruncie
 Układ współrzędnych: 1965. Poziom odniesienia: Krosno.

L.dz. robót wykonawcy: 1/2006
 KERG: 1593-1/2006

3.024	
3.072	441.113.081
3.074	



193/06
 Uzgodnienie branży elektroenergetycznej Nr. 193/06
 ENEA S.A. Rejon Dystrybucji Krosno Odrzańskie
 uzgadnia w zakresie sieci projektowanej
 nn oraz istniejącej SN i nn zgodnie ze stanem
 na dzień 19.10.06 z następującymi uwagami:
 w piśmie 211-193/06 /bez uwag/
 Uzgodnienie ważne jest 1 rok
 -1-
 Linie kablowa od ulicy
 na majątku U.G.M. Janeni.

Grunty wsi Bronice

ENEA S.A.
 Rejon Dystrybucji Krosno Odrz.
 Sekcja Majątku Sieciowego
 Samodz. Ref. ds. Eksp. i Wykonawstwa
 Stanisława Sawicka

Bronice

Konawca:
[Signature]
 sko, 18 stycznia 2006 r.

STAROSTWO POWIATOWE
W ŻARACH

Wypis uproszczony

z dnia 08.09.2006

Jednostka ewidencyjna: 081104_5, JASIEŃ - OBSZAR WIEJSKI

Obręb: Zieleniec

Nazwisko i imię (Nazwa) właściciela lub władającego	Charakter władania	Udział	Adres zamieszkania (siedziba)
SKARB PAŃSTWA - AGENCJA NIERUCHOMOŚCI ROLNYCH ODDZ. TERENOWY W GORZOWIE WLKP FILIA W ZIELONEJ GÓRZE	właściciel	1/1SP	65-001 ZIELONA GÓRA, LWOWSKA 25
GOSPODARSTWO NADZORU I ADMINISTROWANIA ZASOBEM W LUBSKU	administrator	1/1SP	68-300 LUBSKO, 3 MAJA 3

Ark.	Działka	Pow.	Położenie	KW	Jedn. rej.
1	46/4	18.6500			1 (G.61-19)

Id dz: 081104_5.0016.46/4

Działek: 1 Pow. gruntów razem: 18.6500

Nazwisko i imię (Nazwa) właściciela lub władającego	Charakter władania	Udział	Adres zamieszkania (siedziba)
BUCZEK EUGENIUSZ (WIKTOR, JÓZEFA)	współwłaściciel	1/1M	ZIELENIEC 3
BUCZEK MARIA STANISŁAWA (JÓZEF, LEONARDA)	współwłaściciel	M	ZIELENIEC 3

Ark.	Działka	Pow.	Położenie	KW	Jedn. rej.
1	45	0.82		KW 9033	8 (G.470-2)

Id dz: 081104_5.0016.45

Ark.	Działka	Pow.	Położenie	KW	Jedn. rej.
2	37/1	1.15		KW 9033	8 (G.470-2)

Id dz: 081104_5.0016.37/1

Ark.	Działka	Pow.	Położenie	KW	Jedn. rej.
2	70/1	1.70		KW 9033	8 (G.470-2)

Id dz: 081104_5.0016.70/1

Działek: 3 Pow. gruntów razem: 3.67

Nazwisko i imię (Nazwa) właściciela lub władającego	Charakter władania	Udział	Adres zamieszkania (siedziba)
HERBUT TADEUSZ (ANTONI, HELENA)	właściciel	1/1	ZIELENIEC 6

Ark.	Działka	Pow.	Położenie	KW	Jedn. rej.
1	53	1.91		KW 9035	9 (G.802-1)

Id dz: 081104_5.0016.53

Ark.	Działka	Pow.	Położenie	KW	Jedn. rej.
2	38	1.33		KW 9035	9 (G.802-1)

Id dz: 081104_5.0016.38

Wypis uproszczony

z dnia 08.09.2006

Ark.	Działka	Pow.	Położenie	KW	Jedn. rej.
2	68/2	0.27		KW 9032	24 (G.805-1)

Id dz: 081104_5.0016.68/2

Działek: 1 Pow. gruntów razem: 0.27

Nazwisko i imię (Nazwa) właściciela lub władającego	Charakter władania	Udział	Adres zamieszkania (siedziba)
PIOTROWSKA JANINA (MICHAŁ, STANISŁAWA)	właściciel	1/1	ZIELEŃC 4

Ark.	Działka	Pow.	Położenie	KW	Jedn. rej.
2	11/2	0.14		KW 9034	25 (G.806-1)

Id dz: 081104_5.0016.11/2

Działek: 1 Pow. gruntów razem: 0.14

Nazwisko i imię (Nazwa) właściciela lub władającego	Charakter władania	Udział	Adres zamieszkania (siedziba)
GMINA JASIEŃ	właściciel	1/1	-,-,-

Ark.	Działka	Pow.	Położenie	KW	Jedn. rej.
1	85	0.12			27 (G.5-72)
Id dz: 081104_5.0016.85					
1	86	0.24			27 (G.5-72)
Id dz: 081104_5.0016.86					
1	89/1	0.13			27 (G.5-72)
Id dz: 081104_5.0016.89/1					

Działek: 3 Pow. gruntów razem: 0.49

Nazwisko i imię (Nazwa) właściciela lub władającego	Charakter władania	Udział	Adres zamieszkania (siedziba)
GMINA JASIEŃ	właściciel	1/1	-,-,-

Ark.	Działka	Pow.	Położenie	KW	Jedn. rej.
2	4/3	0.16			28 (G.5-73)

Id dz: 081104_5.0016.4/3

Działek: 1 Pow. gruntów razem: 0.16

Nazwisko i imię (Nazwa) właściciela lub władającego	Charakter władania	Udział	Adres zamieszkania (siedziba)
--	-----------------------	--------	-------------------------------

STAROSTWO POWIATOWE
w ŻARACH

Wypis uproszczony
z dnia 08.09.2006

94
EKOPROJEKT Sp. z o.o.
w Zielonej Górze
11.09.2006
WPLYNĘŁO

Jednostka ewidencyjna: 081109_2, TUPLICE
Obręb: MATUSZOWICE

BROWICE

Nazwisko i imię (Nazwa) właściciela lub władającego	Charakter władania	Udział	Adres zamieszkania (siedziba)
SKARB PAŃSTWA	właściciel	1/1	
PAŃSTWOWE GOSPODARSTWO LEŚNE LASY PAŃSTWOWE NADLEŚNICTWO LUBSKO	zarządca	1/1	68-300 LUBSKO, PLATER 15

Ark.	Działka	Pow.	Położenie	KW	Jedn. rej.
14	147	20.2800		KW 8817	18 (G.78-9)

Id dz: 081109_2.0010.147

Uwagi: Przenumerowano z 188/1L

Działek: 1 Pow. gruntów razem: 20.2800

Sporządził(a): Helena Pszeniczna

Z up. STAROSTY
KIEROWNIK REFERATU
EWIDENCJI GRUNTÓW I BUDYNKÓW
Wydział Gospodarki Zasobami i Gospodarką Własnościami
Elżbieta Pawłowska

STAROSTWO POWIATOWE
w ŻARACH

Wypis uproszczony

z dnia 08.09.2006

Jednostka ewidencyjna: 081104_5, JASIEŃ - OBSZAR WIEJSKI

Obręb: Golin

Nazwisko i imię (Nazwa) właściciela lub władającego	Charakter władania	Udział	Adres zamieszkania (siedziba)
GMINA JASIEŃ	właściciel	1/1	-,-,-

Ark.	Działka	Pow.	Położenie	KW	Jedn. rej.
2	146/1	0.2900			34 (G.5-17)

Id dz: 081104_5.0004.146/1

Działek: 1 Pow. gruntów razem: 0.2900

Nazwisko i imię (Nazwa) właściciela lub władającego	Charakter władania	Udział	Adres zamieszkania (siedziba)
<i>Zubia</i> ŚWIRYDA GRZEGORZ (WACŁAW, JANINA)	właściciel	1/1	LUBSKO, XX LECIA PRL 81 m.2

Ark.	Działka	Pow.	Położenie	KW	Jedn. rej.
2	178	16.38			43 (G.264-1)

Id dz: 081104_5.0004.178

Działek: 1 Pow. gruntów razem: 16.38

Sporządził(a): Helena Pszeniczna

Z up. STAROSTY
KIEROWNIK REFERATU
EWIDENCJI GRUNTÓW I BUDYNKÓW
Wydział Główny: Katastru, Gospodarki Nieruchomościami
Elżbieta Pawłowska

Wypis uproszczony

z dnia 08.09.2006

SKARB PAŃSTWA - AGENCJA
NIERUCHOMOŚCI ROLNYCH
ODDZ.TERENOWY W GORZOWIE
WLKP FILIA W ZIELONEJ GÓRZE

właściciel

1/1SP

65-001 ZIELONA GÓRA, LWOWSKA
25

Ark.	Działka	Pow.	Położenie	KW	Jedn. rej.
1	44/1 ✓	1.04			29 (G.39-17)
Id dz: 081104_5.0016.44/1					
1	52 ✓	1.22			29 (G.39-17)
Id dz: 081104_5.0016.52					
1	54 ✓	1.87			29 (G.39-17)
Id dz: 081104_5.0016.54					
2	4/2 ✓	0.1700			29 (G.39-17)
Id dz: 081104_5.0016.4/2					
2	4/5 ✓	0.08			29 (G.39-17)
Id dz: 081104_5.0016.4/5					
2	6/3 ✓	0.48			29 (G.39-17)
Id dz: 081104_5.0016.6/3					

Działek: 6 Pow. gruntów razem: 4.86

Nazwisko i imię (Nazwa) właściciela lub władającego	Charakter władania	Udział	Adres zamieszkania (siedziba)
DAWID ANNA BARBARA (JERZY, ELŻBIETA)	współwłaściciel	M	68-320 JASIEŃ, MIRKOWICE 29 m.2
DAWID JACEK ROMAN (ZDZISŁAW, BARBARA)	współwłaściciel	1/1M	68-300 LUBSKO, GÓRZYN 186

Ark.	Działka	Pow.	Położenie	KW	Jedn. rej.
2	7/2	0.2351	7	KW 9036	30 (G.808-1)
Id dz: 081104_5.0016.7/2					
2	7/3	0.1700		KW 21979	30 (G.808-1)
Id dz: 081104_5.0016.7/3					
2	7/4	0.3200		KW 21979	30 (G.808-1)
Id dz: 081104_5.0016.7/4					

Działek: 3 Pow. gruntów razem: 0.73

Nazwisko i imię (Nazwa) właściciela lub władającego	Charakter władania	Udział	Adres zamieszkania (siedziba)
KOSTECKA JADWIGA (MICHAŁ, HONORATA)	właściciel	1/1	ZIELENIEC

Ark.	Działka	Pow.	Położenie	KW	Jedn. rej.
2	3/4	0.21		KW 9040	31 (G.809-1)

STAROSTA
ŻARSKI (2)

Wypis uproszczony
z dnia 20.11.2006

Jednostka ewidencyjna: 081104_5, JASIEŃ - OBSZAR WIEJSKI
Obręb: Bronice

Nazwisko i imię (Nazwa) właściciela lub władającego	Charakter władania	Udział	Adres zamieszkania (siedziba)
KOWAL ZBIGNIEW ANTONI (WŁADYSŁAW, JANINA)	właściciel	1/1	BRONICE 32

Ark.	Działka	Pow.	Położenie	KW	Jedn. rej.
1	81/3	2.14		KW 15944	30 (G.72-1)

Id dz: 081104_5.0002.81/3

Sporządził(a): Wanda Mrowińska

Z up. STAROSTY
KIEROWNIK REFERATU
EWIDENCJI SIEMIONÓW I BUDYNKÓW
Wydział Geodezji, Katastru i Gospodarki Nieruchomościami
Elżbieta Pawłowska

STAROSTWO POWIATOWE
w ŻARACH

Wypis uproszczony

z dnia 08.09.2006

Jednostka ewidencyjna: 081104_5, JASIEŃ - OBSZAR WIEJSKI

Obręb: Bronice

Nazwisko i imię (Nazwa) właściciela lub władającego	Charakter władania	Udział	Adres zamieszkania (siedziba)
SKARB PAŃSTWA	właściciel	1/1	
PAŃSTWOWE GOSPODARSTWO LEŚNE LASY PAŃSTWOWE NADLEŚNICTWO LUBSKO	zarządca	1/1	68-300 LUBSKO, PLATER 15

Ark.	Działka	Pow.	Położenie	KW	Jedn. rej.
1	228	2.67			2 (G.2-2)

Id dz: 081104_5.0002.228

Uwagi: Przenumerowano z 188/6L

2	227	0.5234		KW 8800	2 (G.2-2)
---	-----	--------	--	---------	-----------

Id dz: 081104_5.0002.227

Uwagi: Przenumerowano z 188/8L

Działek: 2 Pow. gruntów razem: 3.19

Nazwisko i imię (Nazwa) właściciela lub władającego	Charakter władania	Udział	Adres zamieszkania (siedziba)
GMINA JASIEŃ	właściciel	1/1	

Ark.	Działka	Pow.	Położenie	KW	Jedn. rej.
3	25	0.39			3 (G.5-5)

Id dz: 081104_5.0002.25

Uwagi: Świetlica

Działek: 1 Pow. gruntów razem: 0.39

Nazwisko i imię (Nazwa) właściciela lub władającego	Charakter władania	Udział	Adres zamieszkania (siedziba)
SKARB PAŃSTWA	właściciel	1/1	

Ark.	Działka	Pow.	Położenie	KW	Jedn. rej.
1	93	0.10		KW 39641	4 (G.26-4)

Id dz: 081104_5.0002.93

Uwagi: kopalnia gliny

Działek: 1 Pow. gruntów razem: 0.10

Wypis uproszczony

z dnia 08.09.2006

4 76/1 0.8800 KW 8820 17 (G.65-1)
Id dz: 081104_5.0002.9

Działek: 1 Pow. gruntów razem: 0.88

Nazwisko i imię (Nazwa) właściciela lub władającego	Charakter władania	Udział	Adres zamieszkania (siedziba)
MATERNA JAN (GRZEGORZ, ANNA)	właściciel	1/1	BRONICE 22

Ark.	Działka	Pow.	Położenie	KW	Jedn. rej.
1	86	1.33		KW 6862	20 (G.66-1)

Id dz: 081104_5.0002.86

Działek: 1 Pow. gruntów razem: 1.33

Nazwisko i imię (Nazwa) właściciela lub władającego	Charakter władania	Udział	Adres zamieszkania (siedziba)
DYKIEL ADELA (RAJNHOLD, ANIELA)	współwłaściciel	1/1M	BRONICE 15
DYKIEL JAN	współwłaściciel	M	BRONICE 15

Ark.	Działka	Pow.	Położenie	KW	Jedn. rej.
4	69 ✓	0.3100		KW 6868	24 (G.67-1)

Id dz: 081104_5.0002.69

Działek: 1 Pow. gruntów razem: 0.31

Nazwisko i imię (Nazwa) właściciela lub władającego	Charakter władania	Udział	Adres zamieszkania (siedziba)
KACZKOWSKA URSZULA MARIA (MICHAŁ, LEONTYNA)	współwłaściciel	1/1M	BRONICE 11
KACZKOWSKI ALEKSANDER MARIAN (JAN, ANNA)	współwłaściciel	M	BRONICE 11

Ark.	Działka	Pow.	Położenie	KW	Jedn. rej.
1	89	1.31		KW 8816	25 (G.68-1)

Id dz: 081104_5.0002.89

Ark.	Działka	Pow.	Położenie	KW	Jedn. rej.
3	17/1	0.74		KW 8816	25 (G.68-1)

Id dz: 081104_5.0002.17/1

Działek: 2 Pow. gruntów razem: 2.05

Nazwisko i imię (Nazwa) właściciela lub władającego	Charakter władania	Udział	Adres zamieszkania (siedziba)
MAJEWSKA JOLANTA HONORATA (ANTONI, ALBINA)	właściciel	1/1	65-001 ZIELONA GÓRA, BATOREGO 128H m.23

Wypis uproszczony

z dnia 08.09.2006

1	105/10	1.34		KW 12108	30 (G.72-1)
Id dz: 081104_5.0002.101/4					
2	7/3	2.25		KW 15944	30 (G.72-1)
Id dz: 081104_5.0002.7/3					

Działek: 6 Pow. gruntów razem: 16.84

Nazwisko i imię (Nazwa) właściciela lub władającego	Charakter władania	Udział	Adres zamieszkania (siedziba)
SKARB PAŃSTWA	właściciel	1/1	

Ark.	Działka	Pow.	Położenie	KW	Jedn. rej.
1	21/1	0.1400		12102	34 (G.26-5)

Id dz: 081104_5.0002.21/1

Uwagi: Alicja Helena i Janusz Maćko - właściciele budynków stanowiących odrębny od gruntów przedmiot własności

1	48/1	0.68			34 (G.26-5)
---	------	------	--	--	-------------

Id dz: 081104_5.0002.48/1

Uwagi: małż. Michalak Mirosław i Halina - właściciele budynków

2	6/4 ✓	0.15			34 (G.26-5)
---	-------	------	--	--	-------------

Id dz: 081104_5.0002.6/4

Uwagi: Kowal Janina - użytkownik dożywotny

2	74/1	0.70		KW 12105	34 (G.26-5)
---	------	------	--	----------	-------------

Id dz: 081104_5.0002.74/1

Uwagi: współwłaściciele budynków - 3/4 Stanisława Kazimiera Biliszczuk, 1/4 Barbara Biernacka

4	80/1	0.84			34 (G.26-5)
---	------	------	--	--	-------------

Id dz: 081104_5.0002.80/1

Uwagi: Ptak Weronika - użytkownik dożywotny

4	107/1	0.26			34 (G.26-5)
---	-------	------	--	--	-------------

Id dz: 081104_5.0002.107/1

Uwagi: Sylwester Nowakowski - właściciel budynków stanowiących odrębny od gruntu przedmiot własności

4	109/3	0.18		KW37984	34 (G.26-5)
---	-------	------	--	---------	-------------

Id dz: 081104_5.0002.109/3

Uwagi: właściciele budynków małż. Eugeniusz i Jadwiga Brenk (umowa sprzedaży - 6/03)

Działek: 7 Pow. gruntów razem: 2.95

Nazwisko i imię (Nazwa) właściciela lub władającego	Charakter władania	Udział	Adres zamieszkania (siedziba)
GMINA JASIEŃ	właściciel	1/1	

Wypis uproszczony

z dnia 08.09.2006

2	3/2	0.22		37 (G.5-7)
Id dz: 081104_5.0002.2/15				
2	176/1	0.17		37 (G.5-7)
Id dz: 081104_5.0002.176/1				
2	177/1	0.09		37 (G.5-7)
Id dz: 081104_5.0002.177/1				
2	180/1	0.10		37 (G.5-7)
Id dz: 081104_5.0002.180/1				
3	18/11	0.08		37 (G.5-7)
Id dz: 081104_5.0002.18/11				
1,3	189/1	0.48		37 (G.5-7)
Id dz: 081104_5.0002.189/1				

Działek: 11 Pow. gruntów razem: 4.20

Nazwisko i imię (Nazwa) właściciela lub władającego		Charakter władania	Udział	Adres zamieszkania (siedziba)	
POWIAT ŻARSKI		właściciel	1/1		
Ark.	Działka	Pow.	Położenie	KW	Jedn. rej.
2	186 dr.	0.72			38 (G.27-2)
Id dz: 081104_5.0002.186					
3	190/1 dr.	0.32			38 (G.27-2)
Id dz: 081104_5.0002.190/1					

Działek: 2 Pow. gruntów razem: 1.04

Nazwisko i imię (Nazwa) właściciela lub władającego		Charakter władania	Udział	Adres zamieszkania (siedziba)	
KUBIK KRYSZYNA WANDA (WŁADYSŁAW, MARIA)		współwłaściciel	M	68-320 JASIEŃ, WĄSKA 5B m.7	
KUBIK STANISŁAW JERZY (BRONISŁAW, ANNA)		współwłaściciel	1/1M	68-320 JASIEŃ, WĄSKA 5B m.7	
Ark.	Działka	Pow.	Położenie	KW	Jedn. rej.
3	81/1	0.19		KW 8808	39 (G.74-1)
Id dz: 081104_5.0002.81/1					

Działek: 1 Pow. gruntów razem: 0.19

Nazwisko i imię (Nazwa) właściciela lub władającego		Charakter władania	Udział	Adres zamieszkania (siedziba)	
GMINA JASIEŃ		właściciel	1/1		

Wypis uproszczony

z dnia 08.09.2006

KUCY JAN (WAWRZYNIEC, MICHALINA) współwłaściciel 1/1M BRONICE 37
 KUCY MARIA (JÓZEF, HELENA) współwłaściciel M BRONICE 37

Ark.	Działka	Pow.	Położenie	KW	Jedn. rej.
4	111/3	0.12		KW 16394	45 (G.79-1)

Id dz: 081104_5.0002.111/3

Działek: 1 Pow. gruntów razem: 0.12

Nazwisko i imię (Nazwa) właściciela lub władającego	Charakter władania	Udział	Adres zamieszkania (siedziba)
HODA MARIA JOLANTA (WŁADYSŁAW, MARIA)	współwłaściciel	1/1M	JASIONNA 1
HODA TADEUSZ (EDWARD, JÓZEFA)	współwłaściciel	M	JASIONNA 1

Ark.	Działka	Pow.	Położenie	KW	Jedn. rej.
2	2/16	1.2600		KW 17008	46 (G.80-1)

Id dz: 081104_5.0002.2/16

2	2/17	1.5800		KW 17008	46 (G.80-1)
---	------	--------	--	----------	-------------

Id dz: 081104_5.0002.2/17

Działek: 2 Pow. gruntów razem: 2.84

Nazwisko i imię (Nazwa) właściciela lub władającego	Charakter władania	Udział	Adres zamieszkania (siedziba)
GAZDA ANDRZEJ (JÓZEF, MARIA)	współwłaściciel	1/1M	JASIONNA 11
GAZDA KRYSZYNA (KAZIMIERZ, IRENA)	współwłaściciel	M	JASIONNA 11

Ark.	Działka	Pow.	Położenie	KW	Jedn. rej.
2	2/5	0.6900		KW 17010	47 (G.81-1)

Id dz: 081104_5.0002.2/5

2	2/7	2.8900		KW 17010	47 (G.81-1)
---	-----	--------	--	----------	-------------

Id dz: 081104_5.0002.2/7

Działek: 2 Pow. gruntów razem: 3.58

Nazwisko i imię (Nazwa) właściciela lub władającego	Charakter władania	Udział	Adres zamieszkania (siedziba)
GAZDA STANISŁAW (JÓZEF, JÓZEFA)	właściciel	1/1	JASIONNA 4

Ark.	Działka	Pow.	Położenie	KW	Jedn. rej.
3	23/5	3.7200		KW 14279	48 (G.82-1)

Id dz: 081104_5.0002.23/5

Działek: 1 Pow. gruntów razem: 3.72

Wypis uproszczony

z dnia 08.09.2006

Nazwisko i imię (Nazwa) właściciela lub władającego	Charakter władania	Udział	Adres zamieszkania (siedziba)
SKARB PAŃSTWA - AGENCJA NIERUCHOMOŚCI ROLNYCH ODDZ.TERENOWY W GORZOWIE WLKP FILIA W ZIELONEJ GÓRZE	właściciel	1/1SP	65-001 ZIELONA GÓRA, LWOWSKA 25

Ark.	Działka	Pow.	Położenie	KW	Jedn. rej.
1	82/2	0.85			54 (G.39-2)
Id dz: 081104_5.0002.82/2					
1	88/2	0.50			54 (G.39-2)
Id dz: 081104_5.0002.88/2					
Uwagi: ^{nie 241e} Karpieńska Waleria-użytkownik dożywotny					
1	88/7	0.30			54 (G.39-2)
Id dz: 081104_5.0002.88/7					
Uwagi: Hrankowski Józef- użytkownik dożywotny					
1	92/5	3.3900			54 (G.39-2)
Id dz: 081104_5.0002.92/5					
1	96/6	1.53			54 (G.39-2)
Id dz: 081104_5.0002.96/6					
1	97	1.03			54 (G.39-2)
Id dz: 081104_5.0002.97					
2	7/4	0.46			54 (G.39-2)
Id dz: 081104_5.0002.7/4					
2	10/3	0.69			54 (G.39-2)
Id dz: 081104_5.0002.10/3					
3	22/2	0.13			54 (G.39-2)
Id dz: 081104_5.0002.22/2					
Uwagi: ^{nie 241e} Kozłowski Czesław-użytkownik dożywotny					
3	23/6	0.10			54 (G.39-2)
Id dz: 081104_5.0002.23/6					
4	106/6	0.24			54 (G.39-2)
Id dz: 081104_5.0002.106/6					
4	111/4	0.15			54 (G.39-2)
Id dz: 081104_5.0002.111/4					
Uwagi: Kucy Jan-użytkownik dożywotny					

Działek: 12 Pow. gruntów razem: 9.37

Wypis uproszczony

z dnia 08.09.2006

Działek: 1 Pow. gruntów razem: 0.14

Nazwisko i imię (Nazwa) właściciela lub władającego	Charakter władania	Udział	Adres zamieszkania (siedziba)
WYMIATAŁ ANTONI (BRONISŁAW, ALFRED)	współwłaściciel	1/1M	BRONICE
WYMIATAŁ IRENA WERONIKA (JÓZEF, WERONIKA)	współwłaściciel	M	BRONICE 23

Ark.	Działka	Pow.	Położenie	KW	Jedn. rej.
2	2/8	0.2400		KW 8821	59 (G.92-1)

Id dz: 081104_5.0002.2/8

Działek: 1 Pow. gruntów razem: 0.24

Nazwisko i imię (Nazwa) właściciela lub władającego	Charakter władania	Udział	Adres zamieszkania (siedziba)
KOZIMOR MARIA (JÓZEF,)	właściciel	1/1	BRONICE 16

Ark.	Działka	Pow.	Położenie	KW	Jedn. rej.
4	70/3	0.1462		KW 12103	60 (G.93-1)

Id dz: 081104_5.0002.70/3

Działek: 1 Pow. gruntów razem: 0.15

Nazwisko i imię (Nazwa) właściciela lub władającego	Charakter władania	Udział	Adres zamieszkania (siedziba)
PAWĘSKA JÓZEF (MICHAŁ, ANIELA)	właściciel	1/1	SZPROTAWA, BOLESŁAWA PRUSA 3a m.3

Ark.	Działka	Pow.	Położenie	KW	Jedn. rej.
1	83/1	2.22		KW 23539	62 (G.65-2)
1	87	1.39		KW 23539	62 (G.65-2)

Id dz: 081104_5.0002.83/1
Id dz: 081104_5.0002.87

Działek: 2 Pow. gruntów razem: 3.61

Nazwisko i imię (Nazwa) właściciela lub władającego	Charakter władania	Udział	Adres zamieszkania (siedziba)
GIRJAT BRONISŁAWA (FRANCISZEK, KATARZYNA)	właściciel	1/1	BRONICE 5

Ark.	Działka	Pow.	Położenie	KW	Jedn. rej.
3	23/4	0.0750			65 (G.96-1)

Wypis uproszczony

z dnia 08.09.2006

STAŃCZYK IRENA (MICHAŁ, JANINA)	współwłaściciel	1/4	68-320 JASIEŃ, BRONICE 35
STAŃCZYK RYSZARD JAN (STANISŁAW, IRENA)	współwłaściciel	3/4	68-320 JASIEŃ, BRONICE 35

Ark.	Działka	Pow.	Położenie	KW	Jedn. rej.
4	108/1	0.3206		KW 12125	70 (G.2-1)

Id dz: 081104_5.0002.108/1

Działek: 1 Pow. gruntów razem: 0.32

Nazwisko i imię (Nazwa) właściciela lub władającego	Charakter władania	Udział	Adres zamieszkania (siedziba)
MAJEWSKA JOLANTA HONORATA (ANTONI, ALBINA)	współwłaściciel	1/2	65-001 ZIELONA GÓRA, BATOREGO 128H m.23
RAHN GRZEGORZ TADEUSZ (ALFONS, REGINA)	współwłaściciel	1/2	65-001 ZIELONA GÓRA, BATOREGO 128H m.23

Ark.	Działka	Pow.	Położenie	KW	Jedn. rej.
4	78	0.1105		KW 8805	72 (G.1-1)

Id dz: 081104_5.0002.78

Działek: 1 Pow. gruntów razem: 0.11

Nazwisko i imię (Nazwa) właściciela lub władającego	Charakter władania	Udział	Adres zamieszkania (siedziba)
KOZIMOR MARIA EWA (JÓZEF, WIERA)	współwłaściciel	1/1M	68-320 JASIEŃ, BRONICE 16
KOZIMOR MIECZYŚLAW (WŁADYSŁAW, JANINA)	współwłaściciel	M	68-320 JASIEŃ, BRONICE 16

Ark.	Działka	Pow.	Położenie	KW	Jedn. rej.
2	65/3	0.8100		KW 15606	74 (G.5-1)

Id dz: 081104_5.0002.65/3

Działek: 1 Pow. gruntów razem: 0.81

Sporządził(a): Helena Pszeniczna

up. STAROSTY
KIEROWNIK REFERATU
EWIDENCJI GRUNTÓW I BUDYNKÓW
 Wydział Geodezji, Katastru i Gospodarki Nieruchomościami
 Elżbieta Pawłowska

STAROSTWO POWIATOWE
w ŻARACH

Wypis uproszczony
z dnia 05.10.2006

Jednostka ewidencyjna: 081104_5, JASIEŃ - OBSZAR WIEJSKI
Obręb: Bronice

Nazwisko i imię (Nazwa) właściciela lub władającego	Charakter władania	Udział	Adres zamieszkania (siedziba)		
SKARB PAŃSTWA	właściciel	1/1	68-300 LUBSKO, PLATER 15		
PAŃSTWOWE GOSPODARSTWO LEŚNE LASY PAŃSTWOWE NADLEŚNICTWO LUBSKO	zarządca	1/1			
Ark.	Działka	Pow.	Położenie	KW	Jedn. rej.
1	230	5.6146		KW 37461	2 (G.2-2)

Id dz: 081104_5.0002.230

Uwagi: Przenumerowano z 188/15L

Działek: 1 Pow. gruntów razem: 5.6146

Nazwisko i imię (Nazwa) właściciela lub władającego	Charakter władania	Udział	Adres zamieszkania (siedziba)		
MATERNA JAN (GRZEGORZ, ANNA)	właściciel	1/1	BRONICE 22		
Ark.	Działka	Pow.	Położenie	KW	Jedn. rej.
1	50/1	0.70		KW 6862	20 (G.66-1)
1	58	0.97		KW 6862	20 (G.66-1)
2	1	4.92		KW 6862	20 (G.66-1)

Id dz: 081104_5.0002.50/1

Id dz: 081104_5.0002.58

Id dz: 081104_5.0002.1

Działek: 3 Pow. gruntów razem: 6.59

Nazwisko i imię (Nazwa) właściciela lub władającego	Charakter władania	Udział	Adres zamieszkania (siedziba)		
KOWAL ZBIGNIEW ANTONI (WŁADYSŁAW, JANINA)	właściciel	1/1	BRONICE 32		
Ark.	Działka	Pow.	Położenie	KW	Jedn. rej.
1	105/12	0.5015		KW 12108	30 (G.72-1)

Id dz: 081104_5.0002.105/12

Działek: 1 Pow. gruntów razem: 0.50

Wypis uproszczony

z dnia 05.10.2006

2	2/9	0.1600		54 (G.39-2)
Id dz: 081104_5.0002.2/7				
2	73/2	0.6400		54 (G.39-2)
Id dz: 081104_5.0002.73/2				

Działek: 2 Pow. gruntów razem: 0.80

Jednostka ewidencyjna: 081104_5, JASIEŃ - OBSZAR WIEJSKI

Obręb: Zieleniec

Nazwisko i imię (Nazwa) właściciela lub władającego	Charakter władania	Udział	Adres zamieszkania (siedziba)		
SKARB PAŃSTWA	właściciel	1/1			
Ark.	Działka	Pow.	Położenie	KW	Jedn. rej.
2	5/1	0.24			18 (G.26-37)

Id dz: 081104_5.0016.5/1

Uwagi: Borkowska Gizela-użytkownik dożywotny

Działek: 1 Pow. gruntów razem: 0.24

Nazwisko i imię (Nazwa) właściciela lub władającego	Charakter władania	Udział	Adres zamieszkania (siedziba)		
KŁOS EDWARD FRANCISZEK (JÓZEF, BRONISŁAWA)	właściciel	1/1	ZIELENIEC 11		
Ark.	Działka	Pow.	Położenie	KW	Jedn. rej.
2	97	0.0829			34 (G.1-1)

Id dz: 081104_5.0016.97

Uwagi: Przenumerowano z 140/7L

Działek: 1 Pow. gruntów razem: 0.08

Nazwisko i imię (Nazwa) właściciela lub władającego	Charakter władania	Udział	Adres zamieszkania (siedziba)		
POWIAT ŻARSKI	właściciel	1/1			
Ark.	Działka	Pow.	Położenie	KW	Jedn. rej.
1,2	84	1.02			35 (G.27-9)

Id dz: 081104_5.0016.84

Działek: 1 Pow. gruntów razem: 1.02

Z up. STAROSTY
KIEROWNICZKA URZĘDU
EWIDENCJI GRUNTÓW I BUDYNKÓW
Wydział Ewidencji, Katastru i Gospodarki Nieruchomościami

Elżbieta Pawłowska

Strona 3 z 4

OŚWIADCZENIE

Ja (my) niżej podpisany (i)

1. Garda Kazimierz.....
2.
3.

zamieszkały (li) w:

1. Jasienka 4..... gm. Jasień
2. gm. Jasień
3. gm. Jasień

1. Oświadczam (y), że wyrażam(y) zgodę na zajęcie terenu i przeprowadzenie robót związanych z budową sieci wodociągowej w Gminie **Jasień**, na nieruchomości oznaczonej numerem ...82/4..... położonej w miejscowości Bronice..... będącej moją (naszą) własnością - bez odszkodowania.
2. Oświadczam (y), że zapoznałem (liśmy) się z projektem budowlanym budowy sieci wodociagowych i nie wnosimy zastrzeżeń do trasy projektowanej sieci.
3. Oświadczenie niniejsze sporządzono w 2 egz. po 1 egz. dla właściciela działki i dla Inwestora.
4. Inwestor zobowiązuje się po zakończeniu robót budowlanych przywrócić teren na trasie sieci do stanu pierwotnego.

[Podpis]
(podpis projektanta)

Garda Kazimierz
(data i podpis właściciela/współwłaściciela)
(nr dowodu osobistego)

OŚWIADCZENIE

Ja (my) niżej podpisany (i)

- 1. GAZDA ANDRZEJ I KRYSTYNA
- 2.
- 3.

zamieszkały (ii) w:

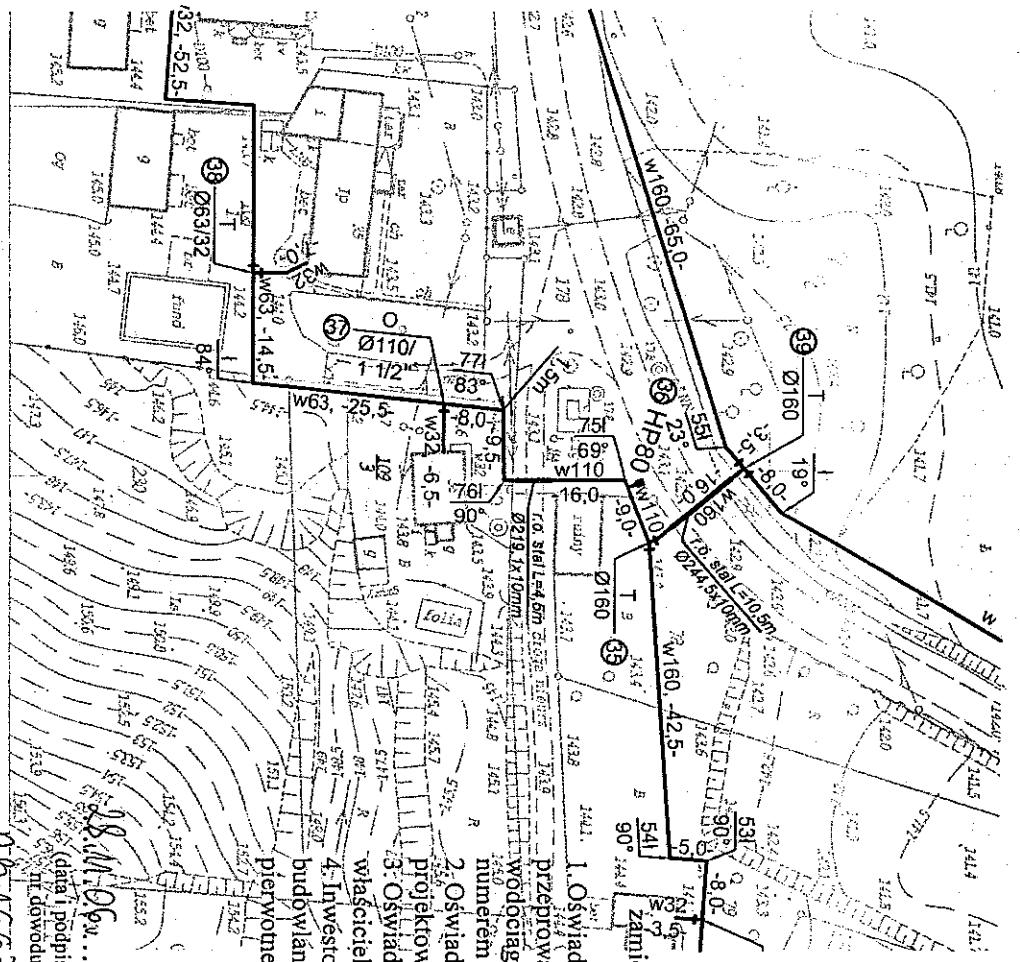
- 1. Jasionna 11, gm. Jasień
- 2., gm. Jasień
- 3., gm. Jasień

- 1. Oświadczam (y), że wyrażam (y) zgodę na zajęcie terenu i przeprowadzanie robót związanych z budową sieci wodociągowej, w Gminie Jasień, na nieruchomości oznaczonej numerem.....214..... położonej w miejscowości.....BRONICE..... będącej moją (naszą) własnością – bez odszkodowania.
- 2. Oświadczam (y), że zapoznałem (liśmy) się z projektem budowlanym budowy sieci wodociągowych i nie wnosimy zastrzeżeń do trasy projektowanej sieci.
- 3. Oświadczenie niniejsze sporządzono w 2 egz., po 1 egz. dla właściciela działki i dla Inwestora.
- 4. Inwestor zobowiązuje się po zakończeniu robót budowlanych przywrócić teren na trasie sieci do stanu pierwotnego.

TADEUSZ JAKUBIAK
 Projektant - Inż. Nadzoru
 upr. bud. 22.2 5 5 1
 upr. proj. 3 4 3 1 4 ut. aib
 Nr ewid. 126 357 272G
 (kopis projektanta)

WL6304462
 (data i podpis właściciela/współwłaściciela)
 (Nr dowodu osobistego)

Mapa sytuacyjno – wysokościowa z naniesieniem projektowanej sieci wodociągowej w miejscowości Bronice gmina Jasień



Oświadczenie

Ja (my) niżej podpisany (i)

- 1. Jadwiga Bren. K
- 2. Eugeniusz Bren. K

zamieszkali w Kujawa 7a gmina Gubin 66 – 200 Gubin

1. Oświadczamy, że wyrażamy zgodę na zajęcie terenu i przeprowadzenie robót związanych z budową sieci wodociągowej w gminie Jasień, na nieruchomości oznaczonej numerem 109/3 położonej w miejscowości Bronice nr 36.

2. Oświadczamy, że zapoznaliśmy się z przebiegiem projektowanej sieci wodociągowej i nie wnosimy zastrzeżeń.

3. Oświadczenie sporządzono w 2 egz. po legz. dla właściciela działki i dla Inwestora.

4. Inwestor zobowiązuje się po zakończeniu robót budowlanych przywrócić teren na trasie sieci do stanu pierwotnego.

28.11.2016
 (data i podpis właściciela)
 nr dowodu osobistego
 AB 16 6 7 8 2 2

28.11.2016
 (data i podpis właściciela)
 nr dowodu osobistego
 AJS 27 16 3 7

UMOWA – UŻYCZENIA
PRAWA TYMCZASOWEGO DYSPONOWANIA TERENEM

Zawarta w dniu 15. 11. 06. pomiędzy Mirosławą Anną Kosubską legitymujący się dowodem osobistym, nr A11.8344357, A11.176220 zwanym dalej „Dzierżawcą-Właścicielem”, a Inwestorem- Gmina Jasień z siedzibą w Jasieniu ul. XX lecia 20.

§ 1

„Właściciel - Dzierżawca” oświadcza, że teren nieruchomości- działki nr. 112/2 położonej w Bronice 38 stanowi jego własność.

§ 2

1. „Właściciel-Dzierżawca” oświadcza, że użycza Inwestorowi, tj. Gmina Jasień, prawa tymczasowego dysponowania częścią terenu nieruchomości określonej w § w okresie realizacji inwestycji pod nazwą: „ Budowa sieci wodociągowej w m. Bronice i w m. Zieleniec, gminy Jasień”.
2. Użytkowanie tymczasowe w szczególności polegać będzie na wykonaniu rurociągu tłoczego i grawitacyjnego ścieków wraz z niezbędnymi urządzeniami na sieci.
3. Inwestor zobowiązuje się przywrócić udostępnioną część nieruchomości do stanu pierwotnego, który umożliwiać będzie zwykle z niej korzystanie.

§ 3

„Właściciel-Dzierżawca” nieruchomości zobowiązuje się do udostępnienia nieruchomości w celu usunięcia ewentualnych awarii przewodów kanalizacyjnych oraz ich konserwacji.

§ 4

Podstawa prawna:

- Ustawa z dn. 07.07.1994 r. „o zagospodarowaniu przestrzennym” (Dz.U.nr 15 poz. 139 z 1999r.)
- Ustawa z dn. 07.07.1994 r. „ prawo budowlane” (Dz.U. nr 106 poz.1126 z 2000r.)
- Kodeks Cywilny

Umowę sporządzono w dwóch jednobrzmiących egzemplarzach:

1 egz. dla „ Właściciela- Dzierżawcy”

1 egz. dla gm. Jasień

Biuro Projektów

Inżynierii Środowiska i Melioracji Inwestor:

„EKOPROJEKT” Sp. z o.o.

ul. Batorego 126a, tel/fax (0-66) 452 56 56

65-735 ZIELONA GÓRA

Regon 006104692

J. Jakubek

Właściciel:

Kosubski Mirosław
Kosubska Anna
podpis właściciela

P. T. Jolubly

UMOWA - UŻYCZENIA
PRAWA TYMCZASOWEGO DYSPONOWANIA TERENEM

Zawarta w dniu 24. X - 2006 pomiędzy Kubik Stanisław legitymujący się dowodem osobistym, nr 1117.200.736 zwanym dalej „Dzierżawcą-Właścicielem”, a Inwestorem- Gmina Jasień z siedzibą w Jasieniu ul. XX lecia 20.

§ 1

„Właściciel - Dzierżawca” oświadcza, że teren nieruchomości- działki nr 81/1 położonej w Bronice 43 stanowi jego własność.

§ 2

1. „Właściciel-Dzierżawca” oświadcza, że użycza Inwestorowi, tj. Gmina Jasień, prawa tymczasowego dysponowania częścią terenu nieruchomości określonej w § w okresie realizacji inwestycji pod nazwą: „ Budowa sieci wodociągowej w m. Bronice i w m. Zieleniec, gminy Jasień”.
2. Użytkowanie tymczasowe w szczególności polegać będzie na wykonaniu rurociągu tłoczego i grawitacyjnego ścieków wraz z niezbędnymi urządzeniami na sieci.
3. Inwestor zobowiązuje się przywrócić udostępnioną część nieruchomości do stanu pierwotnego, który umożliwiać będzie zwykłe z niej korzystanie.

§ 3

„Właściciel-Dzierżawca” nieruchomości zobowiązuje się do udostępnienia nieruchomości w celu usunięcia ewentualnych awarii przewodów kanalizacyjnych oraz ich konserwacji.

§ 4

Podstawa prawna:

- Ustawa z dn. 07.07.1994 r. „o zagospodarowaniu przestrzennym” (Dz.U.nr 15 poz. 139 z 1999r.)
- Ustawa z dn. 07.07.1994 r. „ prawo budowlane” (Dz.U. nr 106 poz.1126 z 2000r.)
- Kodeks Cywilny

Umowę sporządzono w dwóch jednobrzmiących egzemplarzach:

1 egz. dla „ Właściciela- Dzierżawcy”

1 egz. dla gm. Jasień

Inwestor:

Właściciel:

Kubik



EKOPROJEKT Sp. z o.o.
 w Zielonej Górze
 18.10.2006
 WPL - KED

539

UMOWA - UŻYCZENIA
 PRAWA TYMCZASOWEGO DYSPONOWANIA TERENEM

Zawarta w dniu pomiędzy: Pomysł Józef
 legitymujący się dowodem osobistym, nr HL 2258128 zwanym dalej „
 Dzierżawcą-Właścicielem”, a Inwestorem- Gmina Jasień z siedzibą w Jasieniu ul. XX
 lecia 20.

§ 1

„Właściciel - Dzierżawca” oświadcza, że teren nieruchomości- działki nr 23/1, 87, 16/1
 położonej w Bronicach stanowi jego własność.

§ 2

1. „Właściciel-Dzierżawca” oświadcza, że użycza Inwestorowi, tj. Gmina Jasień, prawa tymczasowego dysponowania częścią terenu nieruchomości określonej w § w okresie realizacji inwestycji pod nazwą: „ Budowa sieci wodociągowej w m. Bronice i w m. Zieleniec, gminy Jasień”.
2. Użytkowanie tymczasowe w szczególności polegać będzie na wykonaniu rurociągu tłoczego i grawitacyjnego ścieków wraz z niezbędnymi urządzeniami na sieci.
3. Inwestor zobowiązuje się przywrócić udostępnioną część nieruchomości do stanu pierwotnego, który umożliwiać będzie zwykłe z niej korzystanie.

§ 3

„Właściciel-Dzierżawca” nieruchomości zobowiązuje się do udostępnienia nieruchomości w celu usunięcia ewentualnych awarii przewodów kanalizacyjnych oraz ich konserwacji.

§ 4

Podstawa prawna:

- Ustawa z dn. 07.07.1994 r. „o zagospodarowaniu przestrzennym” (Dz.U.nr 15 poz. 139 z 1999r.)
- Ustawa z dn. 07.07.1994 r. „ prawo budowlane” (Dz.U. nr 106 poz.1126 z 2000r.)
- Kodeks Cywilny

Umowę sporządzono w dwóch jednobrzmiących egzemplarzach:

- 1 egz. dla „ Właściciela- Dzierżawcy”
- 1 egz. dla gm. Jasień

Inwestor:

Właściciel:
Pomysł Józef



Biuro Projektów
 Inżynierii Środowiska i Energetyki
 „EKOPROJEKT” Sp. z o.o.
 ul. Batoiego 126a, 73-705 JASIEŃ
 65-735 ZIELONA GÓRA
 Regon 006104892

OŚWIADCZENIE

Ja (my) niżej podpisany (i)

1. MAYEWSKA JOLANTA
2.
3.

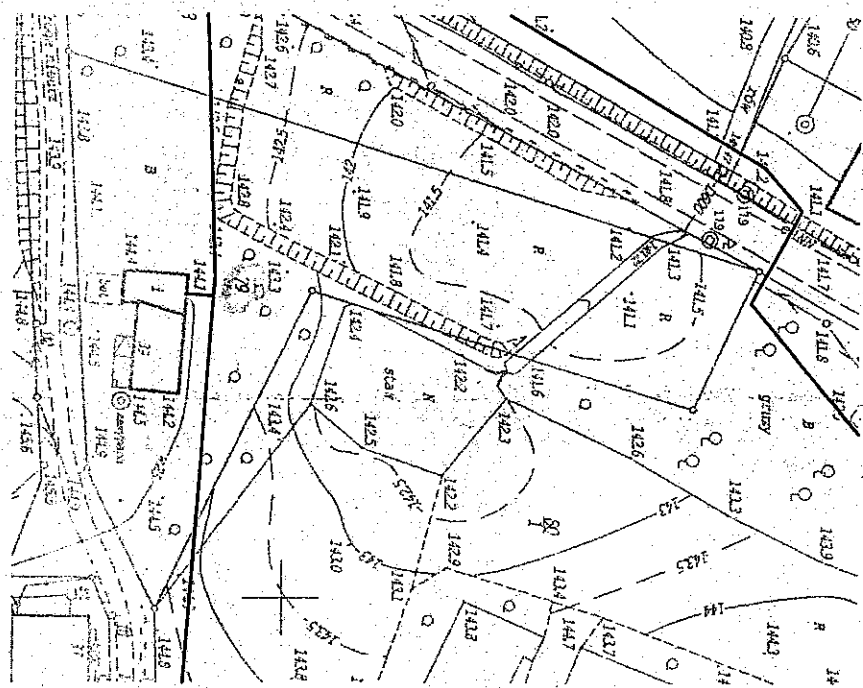
zamieszkały (li) w:

1. ul. BATOREGO 128H/23; ZIELONA G., gm. Jasień
2., gm. Jasień
3., gm. Jasień

1. Oświadczam (y), że wyrażam (y) zgodę na zajęcie terenu i przeprowadzanie robót związanych z budową sieci wodociągowej, w Gminie Jasień, na nieruchomości oznaczonej numerem 79 położonej w miejscowości BRONICE 39, będącej moją (naszą) własnością – bez odszkodowania.
2. Oświadczam (y), że zapoznałem (liśmy) się z projektem budowlanym budowy sieci wodociągowych i nie wnosimy zastrzeżeń do trasy projektowanej sieci.
3. Oświadczenie niniejsze sporządzono w 2 egz., po 1 egz. dla właściciela działki i dla Inwestora.
4. Inwestor zobowiązuje się po zakończeniu robót budowlanych przywrócić teren na trasie sieci do stanu pierwotnego.

Rodyk
 (podpis projektanta)

Chojusko Jolanta
 (dalej i podpis właściciela/współwłaściciela)
 (Nr dowodu osobistego)
WL 1426469



OŚWIADCZENIE

Ja (my) niżej podpisany (i)

1. MAJEWSKA JOLANTA
2. RAHN GRZEGORZ
3.

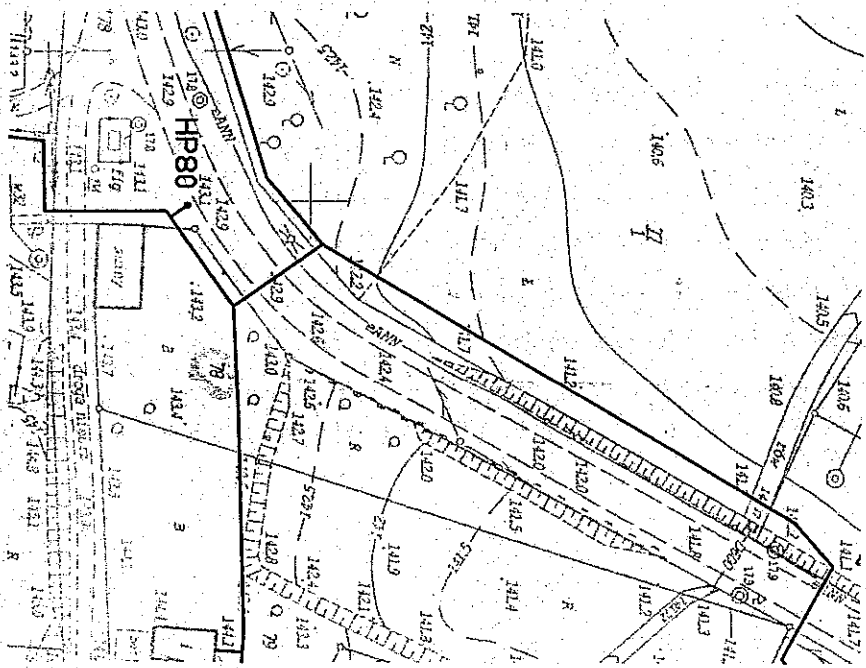
zamieszkały (li) w:

1. ul. Batorego 128H/23; ZIELONA G., gm. Jasień
2., gm. Jasień
3., gm. Jasień

1. Oświadczam (y), że wyrażam (y) zgodę na zajęcie terenu i przeprowadzanie robót związanych z budową sieci wodociągowej, w Gminie Jasień, na nieruchomości oznaczonej numerem 78 położonej w miejscowości BOONICE 39, będącej moją (naszą) własnością – bez odszkodowania.
2. Oświadczam (y), że zapoznałem (liśmy) się z projektem budowlanym budowy sieci wodociągowych i nie wnosimy zastrzeżeń do trasy projektowanej sieci.
3. Oświadczenie niniejsze sporządzono w 2 egz., po 1 egz. dla właściciela działki i dla inwestora.
4. Inwestor zobowiązuje się po zakończeniu robót budowlanych przywrócić teren na trasie sieci do stanu pierwotnego.

Radykowski
(podpis projektanta)

Rahn Grzegorz
(data i podpis właściciela/współwłaściciela)
(Nr dowodu osobistego)
Pesel 158102106555
Majewska Jolanta
WL 1426468



Biuro Projektów
Inżynierii Sanitarno i Wentylacji
„EKOPROJEKT” Sp. z o.o.
ul. Bakorego 126a, tel/fax (0-68) 452 56 56
65-735 ZIELONA GÓRA
Regon 006104692

OŚWIADCZENIE

EKOPROJEKT Sp. z o.o. w Zielonej Górze 10.10.2006 WPŁYNĘŁO <i>[Signature]</i>

Ja (my) niżej podpisany (i)

1. JEDA ELŻBIETA
2. JEDA PIOTR
3.

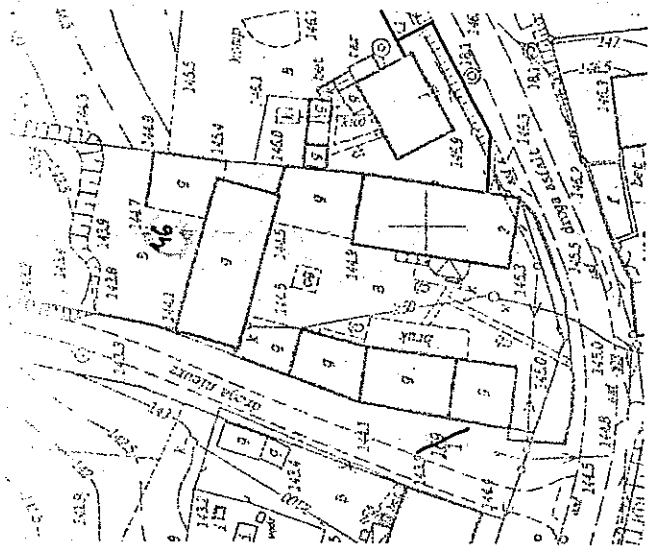
zamieszkały (li) w:

1. KLONONA 63/1 ŚWIĘTOSZÓW, gm. Jasień
2. KLONONA 63/1 ŚWIĘTOSZÓW, gm. Jasień
3., gm. Jasień

1. Oświadczam (y), że wyrażam (y) zgodę na zajęcie terenu i przeprowadzanie robót związanych z budową sieci wodociągowej, w Gminie Jasień, na nieruchomości oznaczonej numerem 46, 32/6 położonej w miejscowości BRONICE 2, będącej moją (naszą) własnością – bez odszkodowania.
2. Oświadczam (y), że zapoznałem (liśmy) się z projektem budowlanym budowy sieci wodociągowych i nie wnosimy zastrzeżeń do trasy projektowanej sieci.
3. Oświadczenie niniejsze sporządzono w 2 egz., po 1 egz. dla właściciela działki i dla Inwestora.
4. Inwestor zobowiązuje się po zakończeniu robót budowlanych przywrócić teren na trasie sieci do stanu pierwotnego.

[Signature]
.....
(podpis projektanta)

04.10.2006
[Signature] (0B 3574943)
 (data i podpis właściciela/współwłaściciela)
 (Nr dowodu osobistego)
[Signature] / INL 4382740/



OŚWIADCZENIE

Ja (my) niżej podpisany (i)

1. PTAK NERONIKA
2. _____
3. _____


zamieszkały (li) w:

1. ul. Kosciuszki 35/2 JASIEŃ, gm. Jasień
2. _____, gm. Jasień
3. _____, gm. Jasień

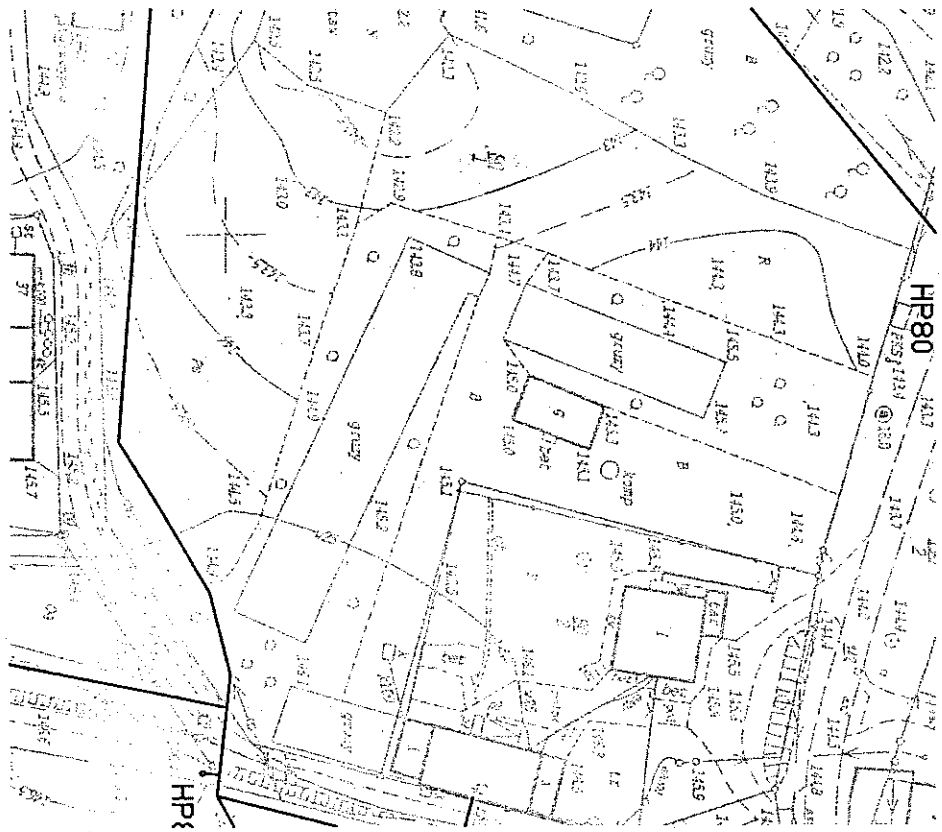
1. Oświadczam (y), że wyrażam (y) zgodę na zajęcie terenu i przeprowadzanie robót związanych z budową sieci wodociągowej, w Gminie Jasień, na nieruchomości oznaczonej numerem 80/1 położonej w miejscowości BROMICE będącej moją (naszą) własnością – bez odszkodowania.
2. Oświadczam (y), że zapoznałem (liśmy) się z projektem budowlanym budowy sieci wodociągowej i nie wnosimy zastrzeżeń do trasy projektowanej sieci.
3. Oświadczenie niniejsze sporządzono w 2 egz., po 1 egz. dla właściciela działki i dla Inwestora.
4. Inwestor zobowiązuje się po zakończeniu robót budowlanych przywrócić teren na trasie sieci do stanu pierwotnego.



(podpis projektanta)



(data i podpis właściciela/współwłaściciela)
(Nr dowodu osobistego)



OŚWIADCZENIE

Ja (my) niżej podpisany (i)


1. KUCY NARZYMIĘC (nie żyje)
2. KUCY SZCZEPAN
- 3.

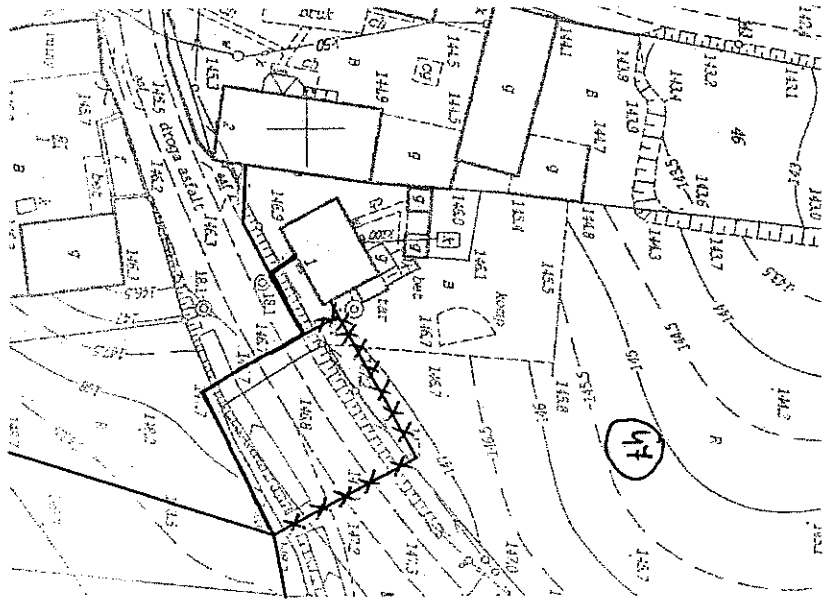
zamieszkały (li) w:

1. BRONICE 1, gm. Jasień
2. gm. Jasień
3. gm. Jasień

1. Oświadczam (y), że wyrażam (y) zgodę na zajęcie terenu i przeprowadzanie robót związanych z budową sieci wodociągowej, w Gminie Jasień, na nieruchomości oznaczonej numerem 47 położonej w miejscowości BRONICE będącej moją (naszą) własnością – bez odszkodowania.
2. Oświadczam (y), że zapoznałem (liśmy) się z projektem budowlanym budowy sieci wodociągowych i nie wnosimy zastrzeżeń do trasy projektowanej sieci.
3. Oświadczenie niniejsze sporządzono w 2 egz., po 1 egz. dla właściciela działki i dla Inwestora.
4. Inwestor zobowiązuje się po zakończeniu robót budowlanych przywrócić teren na trasie sieci do stanu pierwotnego.


(podpis projektanta)


(data i podpis właściciela/współwłaściciela)
(Nr dowodu osobistego)



BIPRO Projektów
 Inżynieria Środowiska i Mechanika
 „BIOPROJEKT” Sp. z o.o.
 ul. Batorego 126a, 65-735 ZIELONA GÓRA
 Regon 006104692

OŚWIADCZENIE

Ja (my) niżej podpisany (i)

1. gmina JASIEŃ (Świebia)
2. _____
3. _____

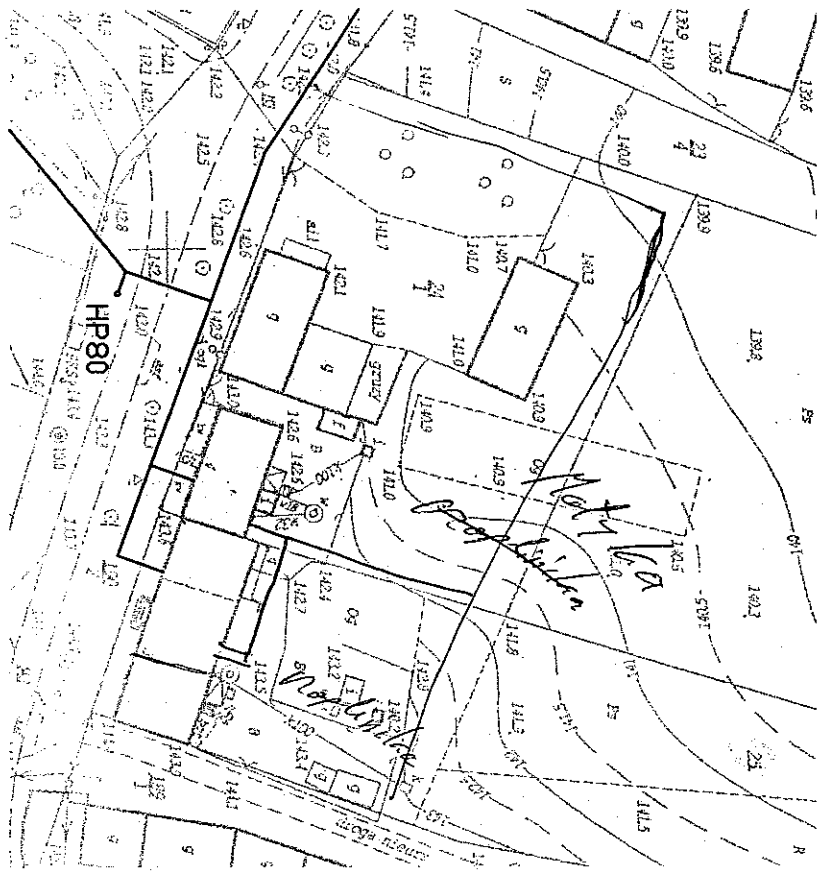
zamieszkały (li) w:

1. BRONICE 3 _____, gm. Jasień
2. _____, gm. Jasień
3. _____, gm. Jasień

1. Oświadczam (y), że wyrażam (y) zgodę na zajęcie terenu i przeprowadzanie robót związanych z budową sieci wodociągowej, w Gminie Jasień, na nieruchomości oznaczonej numerem 25 _____ położonej w miejscowości BRONICE _____, będącej moją (naszą) własnością – bez odszkodowania.
2. Oświadczam (y), że zapoznałem (liśmy) się z projektem budowlanym budowy sieci wodociągowej i nie wnosimy zastrzeżeń do trasy projektowanej sieci.
3. Oświadczenie niniejsze sporządzono w 2 egz., po 1 egz. dla właściciela działki i dla Inwestora.
4. Inwestor zobowiązuje się po zakończeniu robót budowlanych przywrócić teren na trasie sieci do stanu pierwotnego.

 (podpis projektanta)

 (data i podpis właściciela/współwłaściciela)
 (Nr dowodu osobistego)



OŚWIADCZENIE

Ja (my) niżej podpisany (i)

1. Czapliński Zdzisław
2. Czaplińska Marianna
3. _____


zamieszkały (li) w:

1. Bronice 3 _____, gm. Jasień
2. _____, gm. Jasień
3. _____, gm. Jasień

1. Oświadczam (y), że wyrażam (y) zgodę na zajęcie terenu i przeprowadzanie robót związanych z budową sieci wodociągowej, w Gminie Jasień, na nieruchomości oznaczonej numerem 25 _____, położonej w miejscowości Bronice _____, będącej moją (naszą) własnością – bez odszkodowania.
2. Oświadczam (y), że zapoznałem (liśmy) się z projektem budowlanym budowy sieci wodociągowej i nie wnosimy zastrzeżeń do trasy projektowanej sieci.
3. Oświadczenie niniejsze sporządzono w 2 egz., po 1 egz. dla właściciela działki i dla Inwestora.
4. Inwestor zobowiązuje się po zakończeniu robót budowlanych przywrócić teren na trasie sieci do stanu pierwotnego.




(podpis projektanta)



(data i podpis właściciela/współwłaściciela
(Nr dowodu osobistego)

Czaplińska Marianna



Biuro Projektów
 Inżynierii Środowiska i Energetyki
 „BIOPROJEKT” Sp. z o.o.
 ul. Batoro 126a, 52-100 JASIEŃ, pow. psr
 65-735 ZIELONA GÓRA
 Regon 005104692

OŚWIADCZENIE

Ja (my) niżej podpisany (i)

1. GIRIAT PIOTR
2. GIRIAT BRONISŁAWA
3. _____

zamieszkały (li) w:

1. BRONICE 5 _____, gm. Jasień
2. _____, gm. Jasień
3. _____, gm. Jasień

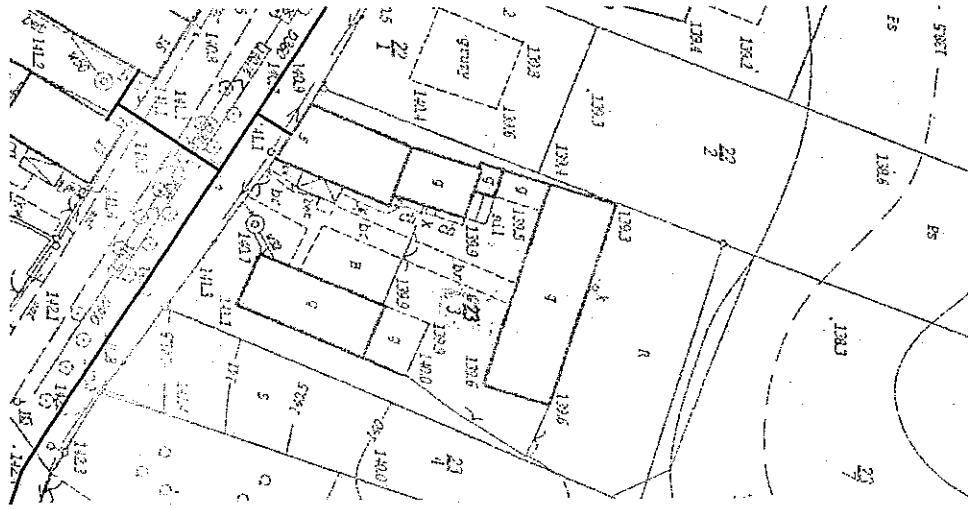
1. Oświadczam (y), że wyrażam (y) zgodę na zajęcie terenu i przeprowadzanie robót związanych z budową sieci wodociągowej, w Gminie Jasień, na nieruchomości oznaczonej numerem 23/3 _____ położonej w miejscowości BRONICE _____ będącej moją (naszą) własnością – bez odszkodowania.
2. Oświadczam (y), że zapoznałem (liśmy) się z projektem budowlanym budowy sieci wodociągowych i nie wnosimy zastrzeżeń do trasy projektowanej sieci.
3. Oświadczenie niniejsze sporządzono w 2 egz., po 1 egz. dla właściciela działki i dla Inwestora.
4. Inwestor zobowiązuje się po zakończeniu robót budowlanych przywrócić teren na trasie sieci do stanu pierwotnego.

Gacek

 (podpis projektanta)

Giriata Bronisława

 (data i podpis właściciela/współwłaściciela)
 (Nr dowodu osobistego)



Biuro Projektów
Inżynierii Sanitarnych i Wentylacji
„EKOLOGIA” Sp. z o.o.
ul. Batorskiego 126a, 65-081 452 456
65-735 ZIELONA GÓRA
Regon 006104602

OŚWIADCZENIE

Ja (my) niżej podpisany (i)

- 1. MOTYKA ALEKSANDER
- 2. MOTYKA ELA
- 3.

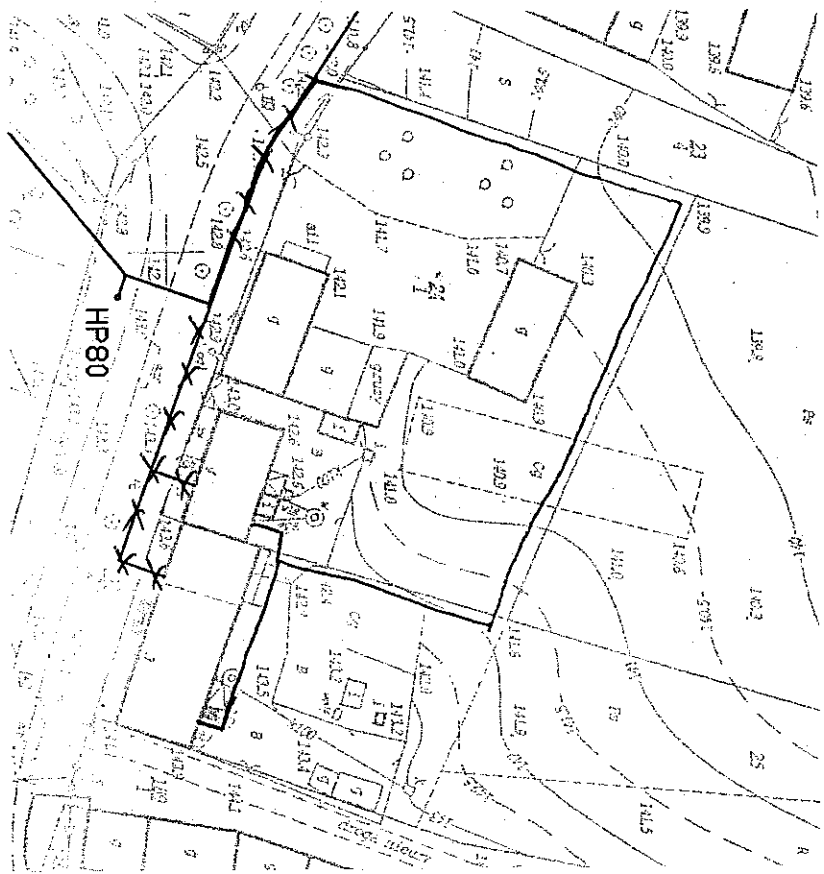
zamieszkały (li) w:

- 1. BRZOZA 6, gm. Jasień
- 2. BRONICE 4, gm. Jasień
- 3.

- 1. Oświadczam (y), że wyrażam (y) zgodę na zajęcie terenu i przeprowadzanie robót związanych z budową sieci wodociągowej, w Gminie Jasień, na nieruchomości oznaczonej numerem 24/1 położonej w miejscowości BRONICE będącej moją (naszą) własnością – bez odszkodowania.
- 2. Oświadczam (y), że zapoznałem (liśmy) się z projektem budowlanym budowy sieci wodociągowych i nie wnosimy zastrzeżeń do trasy projektowanej sieci.
- 3. Oświadczenie niniejsze sporządzono w 2 egz., po 1 egz. dla właściciela działki i dla Inwestora.
- 4. Inwestor zobowiązuje się po zakończeniu robót budowlanych przywrócić teren na trasie sieci do stanu pierwotnego.

.....
(podpis projektanta)

.....
(data i podpis właściciela/współwłaściciela)
(Nr dowodu osobistego)



ZIEMIE PROJEKTÓW
Inżynieria Środowiska i Energetyki
„PROJEKTANT” s.c.
ul. Batorego 125a, 65-100 Zielona Góra
65-735 ZIELONA GÓRA
Regon 006104692

OŚWIADCZENIE

Ja (my) niżej podpisany (i)

1. MOCKO JANUSZ
2. MOCKO ALICJA
3.

zamieszkały (li) w:

1. BRONICE 7, gm. Jasień
2., gm. Jasień
3., gm. Jasień

1. Oświadczam (y), że wyrażam (y) zgodę na zajęcie terenu i przeprowadzanie robót związanych z budową sieci wodociągowej, w Gminie Jasień, na nieruchomości oznaczonej numerem 21/1 położonej w miejscowości BRONICE będącej moją (naszą) własnością – bez odszkodowania.
2. Oświadczam (y), że zapoznałem (liśmy) się z projektem budowlanym budowy sieci wodociągowej i nie wnosimy zastrzeżeń do trasy projektowanej sieci.
3. Oświadczenie niniejsze sporządzono w 2 egz., po 1 egz. dla właściciela działki i dla Inwestora.
4. Inwestor zobowiązuje się po zakończeniu robót budowlanych przywrócić teren na trasie sieci do stanu pierwotnego.

.....
(podpis projektanta)

Mocko A.
(data i podpis właściciela/współwłaściciela)
(Nr dowodu osobistego)

BIPRA Projektów
 Inżynieria Społeczna i Medyczna
 „BIPROJEKT” Sp. z o.o.
 ul. Batoiego 126a, 65-100 132 005
 65-735 ZIELONA GÓRA
 Regon 006104692

OŚWIADCZENIE


Ja (my) niżej podpisany (i)

1. SIWGOŁKA WIOLETTA
2. _____
3. _____


zamieszkały (li) w:

1. BRONICE 8 _____, gm. Jasień
2. _____, gm. Jasień
3. _____, gm. Jasień

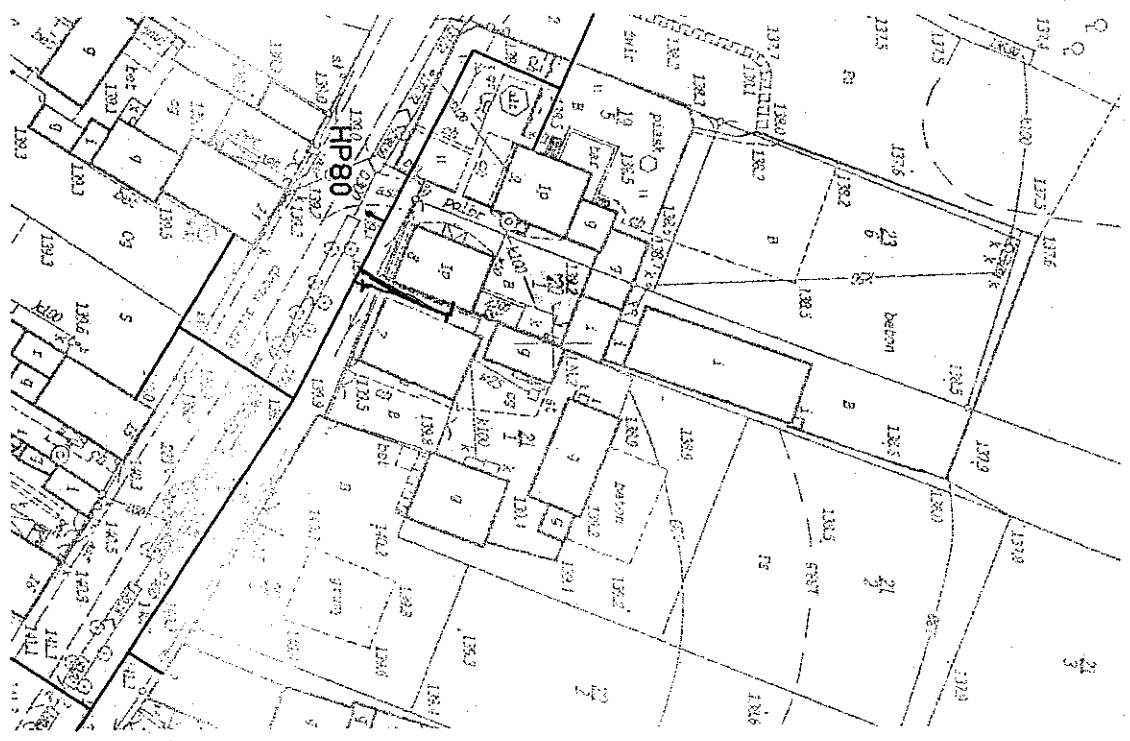
1. Oświadczam (y), że wyrażam (y) zgodę na zajęcie terenu i przeprowadzanie robót związanych z budową sieci wodociągowej, w Gminie Jasień, na nieruchomości oznaczonej numerem 201..... położonej w miejscowości BRONICE..... będącej moją (naszą) własnością – bez odszkodowania.
2. Oświadczam (y), że zapoznałem (liśmy) się z projektem budowlanym budowy sieci wodociągowych i nie wnosimy zastrzeżeń do trasy projektowanej sieci.
3. Oświadczenie niniejsze sporządzono w 2 egz., po 1 egz. dla właściciela działki i dla Inwestora.
4. Inwestor zobowiązuje się po zakończeniu robót budowlanych przywrócić teren na trasie sieci do stanu pierwotnego.



 (podpis projektanta)



 (data i podpis właściciela/współwłaściciela)
 (Nr dowodu osobistego)



BIBNA Projektów
Inżynieria Budowlana i Mechanika
„BYTOWOPIKT” Sp. z o.o.
ul. Batorego 126a, 65-001 057 01 96
65-735 ZIELONA GÓRA
Regon 066104602

OŚWIADCZENIE

Ja (my) niżej podpisany (i)

- 1. STUGOCKI KRZYSZTOF
- 2.
- 3.

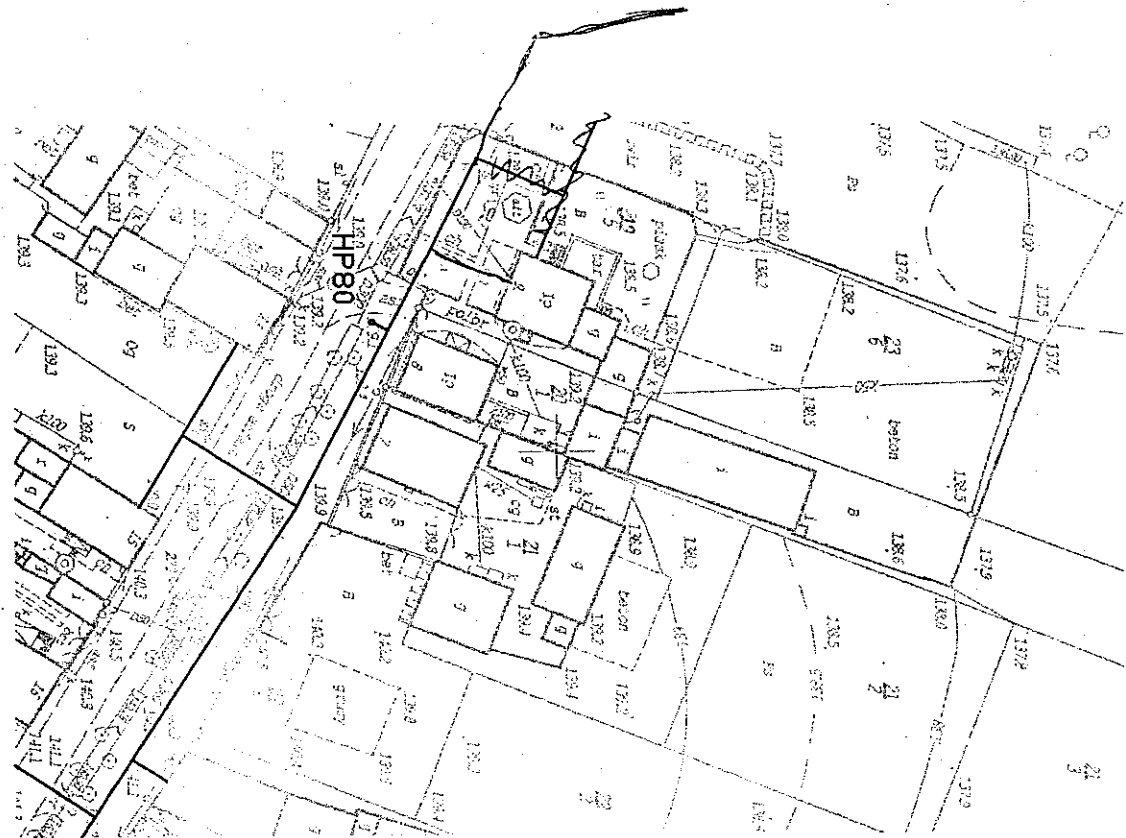
zamieszkały (li) w:

- 1. BROMCE 9, gm. Jasień
- 2., gm. Jasień
- 3., gm. Jasień

- 1. Oświadczam (y), że wyrażam (y) zgodę na zajęcie terenu i przeprowadzanie robót związanych z budową sieci wodociągowej, w Gminie Jasień, na nieruchomości oznaczonej numerem 1915, położonej w miejscowości BROMCE, będącej moją (naszą) własnością – bez odszkodowania.
- 2. Oświadczam (y), że zapoznałem (liśmy) się z projektem budowlanym budowy sieci wodociągowych i nie wnosimy zastrzeżeń do trasy projektowanej sieci.
- 3. Oświadczenie niniejsze sporządzono w 2 egz., po 1 egz. dla właściciela działki i dla Inwestora.
- 4. Inwestor zobowiązuje się po zakończeniu robót budowlanych przywrócić teren na trasie sieci do stanu pierwotnego.

Robyko
.....
(podpis projektanta)

Stugocki Krzysztof
.....
(data i podpis właściciela/współwłaściciela)
(Nr dowodu osobistego)



BIURO PROJEKTÓW
 INŻYNIERSTWA DROGOWEGO I ŚCIEKOWEGO
 "PROJEKTOWISCI" Sp. z o.o.
 ul. Batorego 12C, 22-100 Żółtych (0-6014528350)
 65-735 ZIELONA GÓRA
 Regon 006104882

OŚWIADCZENIE

Ja (my) niżej podpisany (i)

1. NONAKONSKA KAZIMIERA
2. NONAKONSKI MIECZYSLAW
3. _____

zamieszkały (li) w:

1. BDOVICE 10 _____, gm. Jasień
2. _____, gm. Jasień
3. _____, gm. Jasień

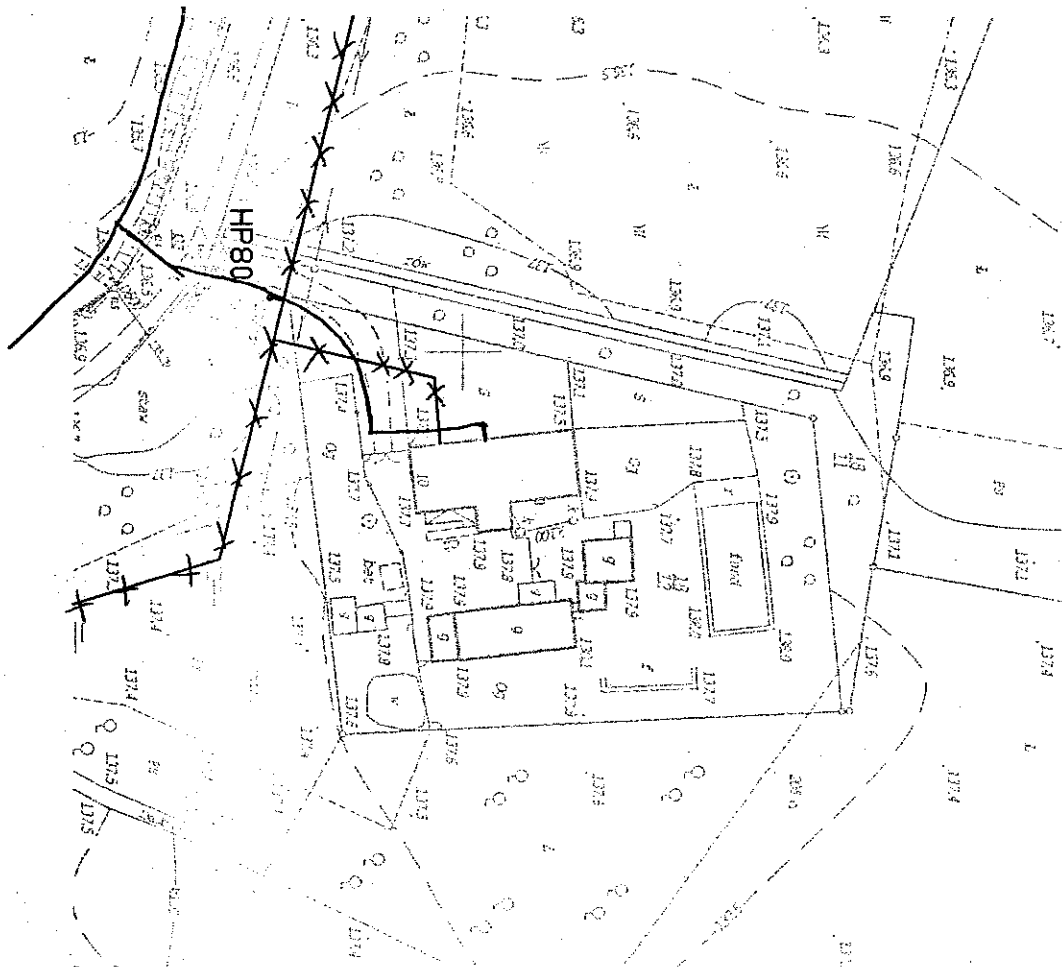
1. Oświadczam (y), że wyrażam (y) zgodę na zajęcie terenu i przeprowadzanie robót związanych z budową sieci wodociągowej, w Gminie Jasień, na nieruchomości oznaczonej numerem 18/12 _____ położonej w miejscowości BDOVICE _____, będącej moją (naszą) własnością – bez odszkodowania.
2. Oświadczam (y), że zapoznałem (liśmy) się z projektem budowlanym budowy sieci wodociągowych i nie wnosimy zastrzeżeń do trasy projektowanej sieci.
3. Oświadczenie niniejsze sporządzono w 2 egz., po 1 egz. dla właściciela działki i dla Inwestora.
4. Inwestor zobowiązuje się po zakończeniu robót budowlanych przywrócić teren na trasie sieci do stanu pierwotnego.

Rodyk

 (podpis projektanta)

[Signature]

 (data i podpis właściciela/współwłaściciela)
 (Nr dowodu osobistego)



Biuro Kapieliów
 Inżynieria Sanitarna i Budowlana
 „INCO-RODENT” Sp. z o.o.
 ul. Batorego 120a, 45 140 452 00 56
 65-735 ZIELONA GÓRA
 Regon 006704392

OŚWIADCZENIE

Ja (my) niżej podpisany (i)

1. KRUPNICKA KRYSZYNA
2. KRUPNICKI ADAM
3.

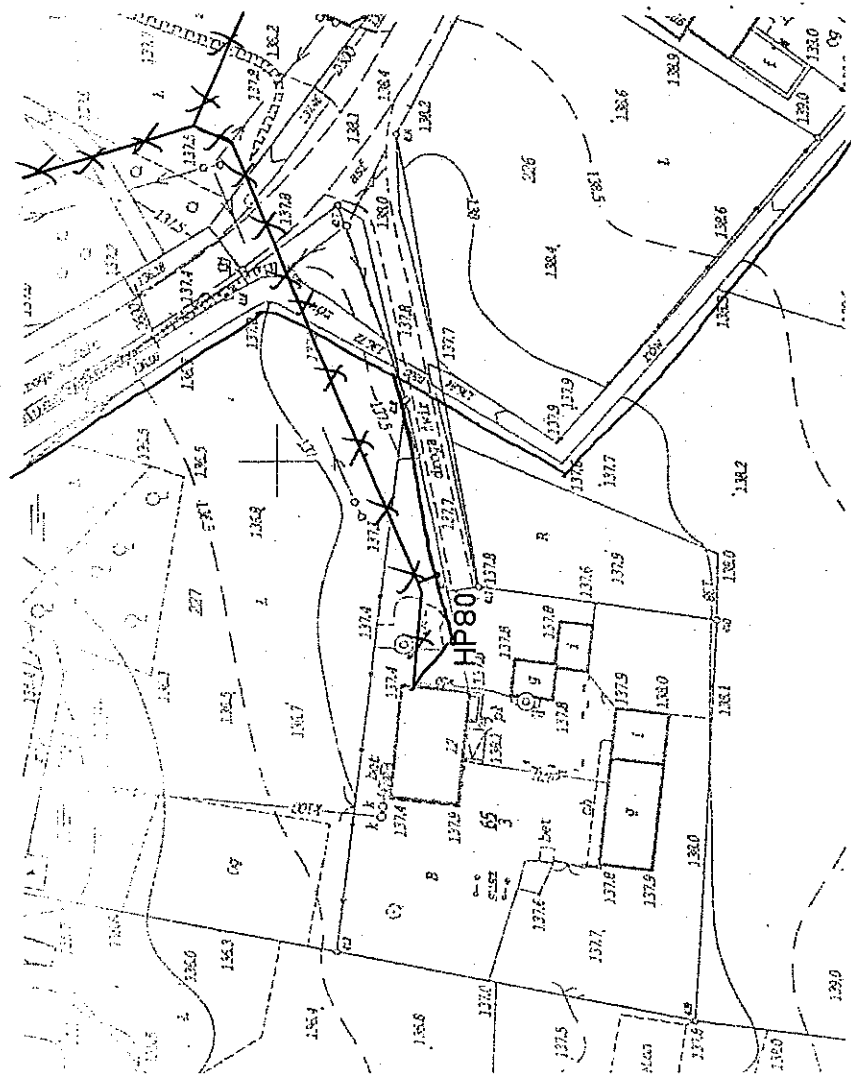
zamieszkały (li) w:

1. BRONICE 12, gm. Jasień
2., gm. Jasień
3., gm. Jasień

1. Oświadczam (y), że wyrażam (y) zgodę na zajęcie terenu i przeprowadzanie robót związanych z budową sieci wodociągowej w Gminie Jasień, na nieruchomości oznaczonej numerem 66/3 (81/2) położonej w miejscowości BRONICE będącej moją (naszą) własnością – bez odszkodowania.
2. Oświadczam (y), że zapoznałem (liśmy) się z projektem budowlanym budowy sieci wodociągowych i nie wnosimy zastrzeżeń do trasy projektowanej sieci.
3. Oświadczenie niniejsze sporządzono w 2 egz., po 1 egz. dla właściciela działki i dla Inwestora.
4. Inwestor zobowiązuje się po zakończeniu robót budowlanych przywrócić teren na trasie sieci do stanu pierwotnego.

Radyka
 (podpis projektanta)

Krupnicki Adam
 (data i podpis właściciela/współwłaściciela)
 (Nr dowodu osobistego)



BIBRO Projektów
 Inżynierska Spółka z o.o. i M. Skardecz
 „BIBROPROJEKT” Sp. z o.o.
 ul. Batorego 120a, P.O. Box 10-601437 56 56
 65-735 ZIELONA GÓRA
 Regon 006104692

OŚWIADCZENIE

Ja (my) niżej podpisany (i)

1. ~~KACZYŃSKA URSULA~~
2. ~~KACZYŃSKI ALEXANDER~~
3. STASIUŃ ARTUR

zamieszkały (li) w:

1. BRONICE M, gm. Jasień
2. gm. Jasień
3. gm. Jasień

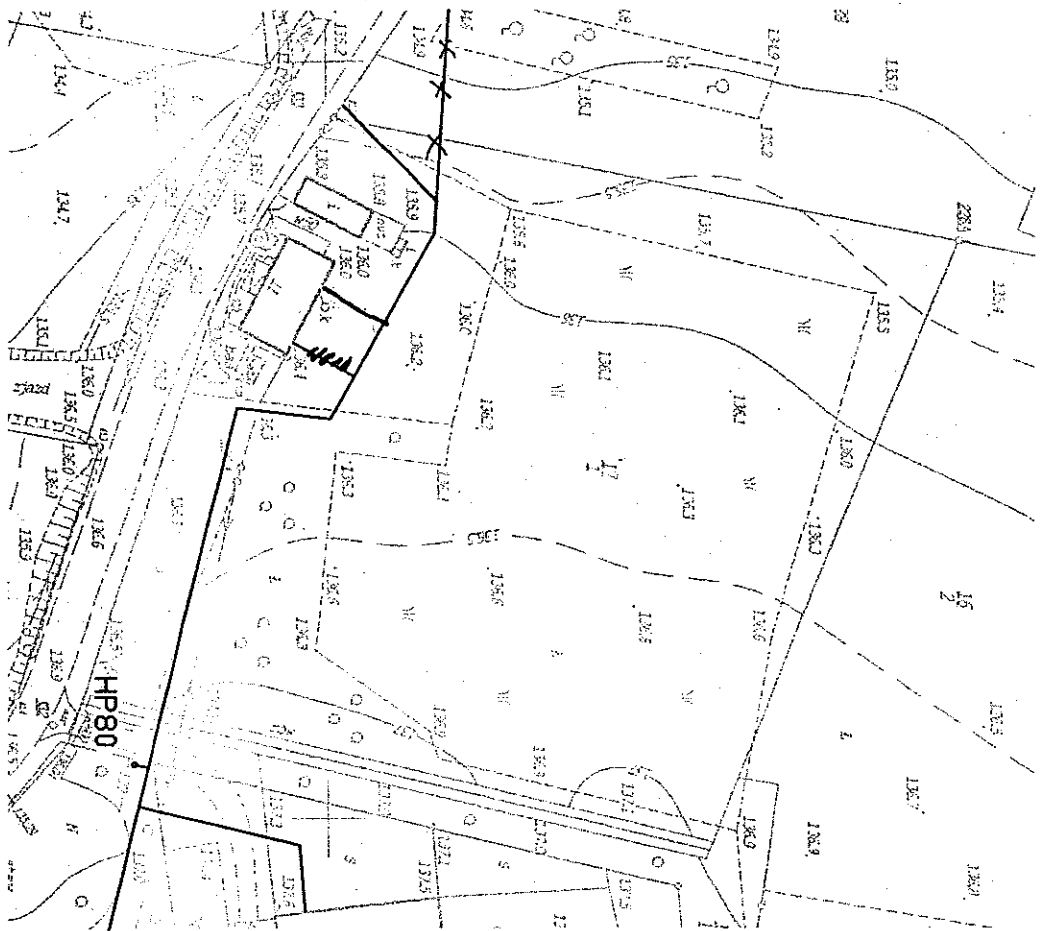
1. Oświadczam (y), że wyrażam (y) zgodę na zajęcie terenu i przeprowadzanie robót związanych z budową sieci wodociągowej, w Gminie Jasień, na nieruchomości oznaczonej numerem 17/1j, 29j, położonej w miejscowości BRONICE M, będącej moją (naszą) własnością – bez odszkodowania.
2. Oświadczam (y), że zapoznałem (liśmy) się z projektem budowlanym budowy sieci wodociągowych i nie wnosimy zastrzeżeń do trasy projektowanej sieci.
3. Oświadczenie niniejsze sporządzono w 2 egz., po 1 egz. dla właściciela działki i dla Inwestora.
4. Inwestor zobowiązuje się po zakończeniu robót budowlanych przywrócić teren na trasie sieci do stanu pierwotnego.

Gacek

 (podpis projektanta)

Stasium

 (data i podpis właściciela/współwłaściciela)
 (Nr dowodu osobistego)



BIURO PROJEKTÓW
Inżynierów i Techników Budownictwa
"PROJEKT" Sp. z o.o.
ul. Unieńskiego 123A, 65-100 ZIELONA GÓRA
65-735 ZIELONA GÓRA
Regon 016104862

OŚWIADCZENIE

Ja (my) niżej podpisany (i)

- 1. ~~KACZKOWSKA URSZULA~~
- 2. ~~KACZKOWSKI ALEKSANDER~~
- 3. STASIV RYTUR

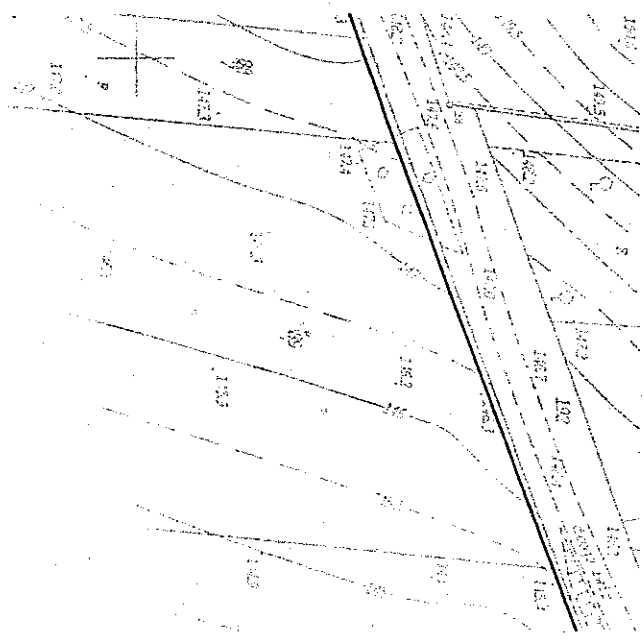
zamieszkały (li) w:

- 1. BRONICE M, gm. Jasień
- 2. , gm. Jasień
- 3. , gm. Jasień

- 1. Oświadczam (y), że wyrażam (y) zgodę na zajęcie terenu i przeprowadzanie robót związanych z budową sieci wodociągowej, w Gminie Jasień, na nieruchomości oznaczonej numerem... 89 ; 17/1 ; ... położonej w miejscowości... BRONICE ... będącej moją (naszą) własnością – bez odszkodowania.
- 2. Oświadczam (y), że zapoznałem (liśmy) się z projektem budowlanym budowy sieci wodociagowych i nie wnosimy zastrzeżeń do trasy projektowanej sieci.
- 3. Oświadczenie niniejsze sporządzono w 2 egz., po 1 egz. dla właściciela działki i dla Inwestora.
- 4. Inwestor zobowiązuje się po zakończeniu robót budowlanych przywrócić teren na trasie sieci do stanu pierwotnego.

Garek
.....
(podpis projektanta)

Stasiv
.....
(data i podpis właściciela/współwłaściciela)
(Nr dowodu osobistego)



BIMBA PROJEKTOW
Inżynierstwo Budowlane i Instalacyjne
„BIMBA PROJEKT” Sp. z o.o.
ul. Batorego 129a, 15-600 JASIEŃ 0356
65-735 ZIELONA GÓRA
Regon 606102602

OŚWIADCZENIE

Ja (my) niżej podpisany (i)

1. KRUPMCKA KRYSZYNA
2. KRUPNICKI ADAM
3.

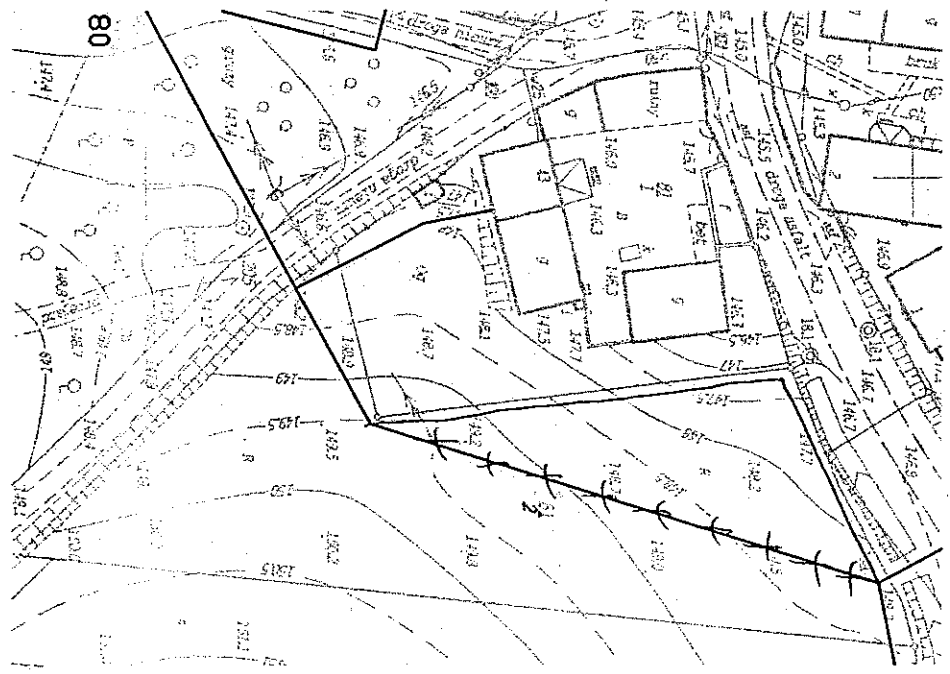
zamieszkały (ii) w:

1. BRONICE 12, gm. Jasień
2., gm. Jasień
3., gm. Jasień

1. Oświadczam (y), że wyrażam (y) zgodę na zajęcie terenu i przeprowadzanie robót związanych z budową sieci wodociągowej, w Gminie Jasień, na nieruchomości oznaczonej numerem..... 81/2, 6/3..... położonej w miejscowości BRONICE..... będącej moją (naszą) własnością – bez odszkodowania.
2. Oświadczam (y), że zapoznałem (liśmy) się z projektem budowlanym budowy sieci wodociągowych i nie wnosimy zastrzeżeń do trasy projektowanej sieci.
3. Oświadczenie niniejsze sporządzono w 2 egz., po 1 egz. dla właściciela działki i dla Inwestora.
4. Inwestor zobowiązuje się po zakończeniu robót budowlanych przywrócić teren na trasie sieci do stanu pierwotnego.

Radzyka
(podpis projektanta)

Własność
Własność
(data i podpis właściciela/współwłaściciela)
(Nr dowodu osobistego)



Biuro Projektów
Inżynierii Budowlanej i Architektury
„BUDPROJEKT” Sp. z o.o.
ul. Batorego 120a, 12-100 Iława (0-68) 457 96 5
65-735 ZIELONA GÓRA
Regon 006194002

OŚWIADCZENIE

Ja (my) niżej podpisany (i)

- 1. MACKO ANDRZEJ.....
- 2. MACKO MARIA.....
- 3.

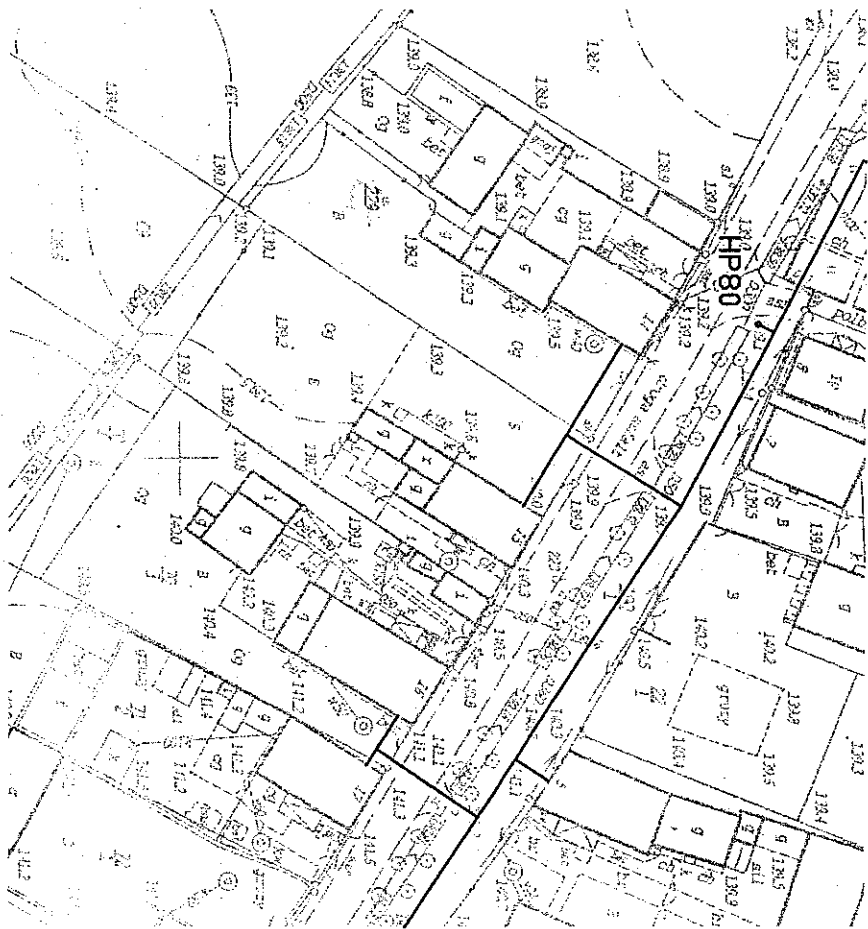
zamieszkały (li) w:

- 1. BRONICE 14....., gm. Jasień
- 2., gm. Jasień
- 3., gm. Jasień

- 1. Oświadczam (y), że wyrażam (y) zgodę na zajęcie terenu i przeprowadzanie robót związanych z budową sieci wodociągowej, w Gminie Jasień, na nieruchomości oznaczonej numerem 229..... położonej w miejscowości BRONICE....., będącej moją (naszą) własnością – bez odszkodowania.
- 2. Oświadczam (y), że zapoznałem (liśmy) się z projektem budowlanym budowy sieci wodociągowych i nie wnosimy zastrzeżeń do trasy projektowanej sieci.
- 3. Oświadczenie niniejsze sporządzono w 2 egz., po 1 egz. dla właściciela działki i dla Inwestora.
- 4. Inwestor zobowiązuje się po zakończeniu robót budowlanych przywrócić teren na trasie sieci do stanu pierwotnego.

Podyskar.....
(podpis projektanta)

Maccko Andrzej
Maccko Maria.....
(data i podpis właściciela/współwłaściciela)
(Nr dowodu osobistego)



Biuro Projektów
 Inżynierów Specjalistów i Mechaników
 „BUDPROJEKT” Sp. z o.o.
 ul. Dąbrego 123a, ☎ fax 10-681 452 56 56
 65-785 ZIELONA GÓRA
 Regon 006104692

OŚWIADCZENIE

Ja (my) niżej podpisany (i)

1. DYKIEL ADELA
2. DYKIEL JAN (mąż żyje)
3.

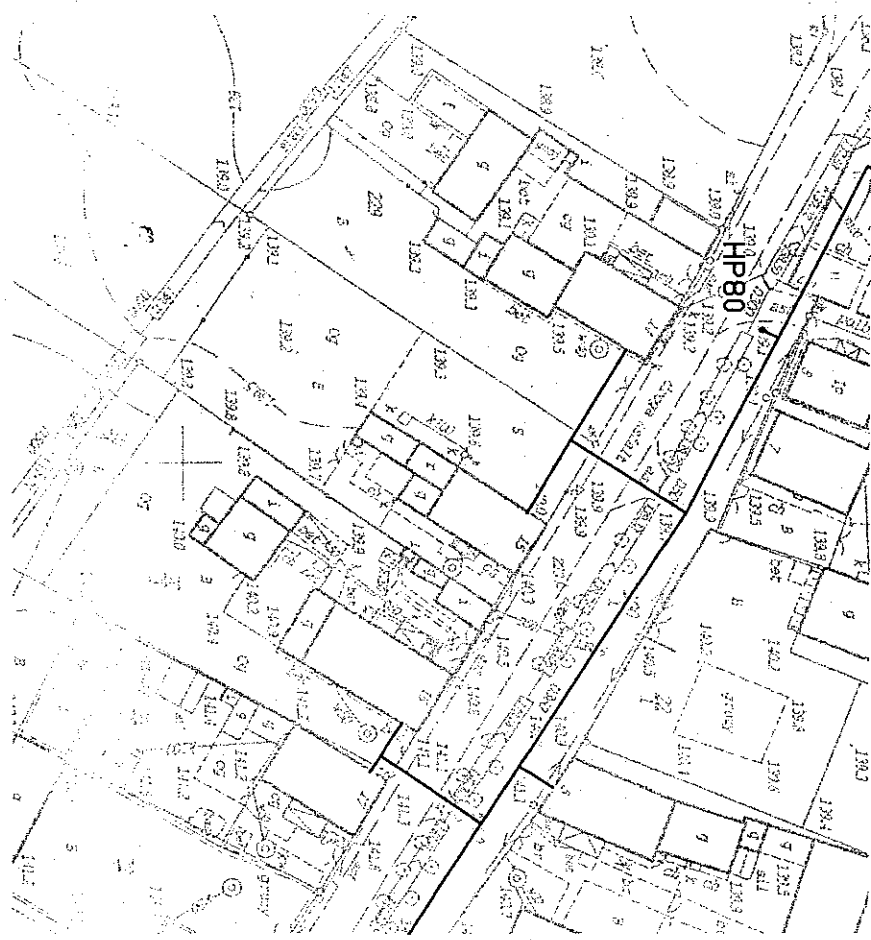
zamieszkały (li) w:

1. BŁONICE 15, gm. Jasień
2., gm. Jasień
3., gm. Jasień

1. Oświadczam (y), że wyrażam (y) zgodę na zajęcie terenu i przeprowadzanie robót związanych z budową sieci wodociągowej, w Gminie Jasień, na nieruchomości oznaczonej numerem 69 położonej w miejscowości BŁONICE, będącej moją (naszą) własnością – bez odszkodowania.
2. Oświadczam (y), że zapoznałem (liśmy) się z projektem budowlanym budowy sieci wodociągowych i nie wnosimy zastrzeżeń do trasy projektowanej sieci.
3. Oświadczenie niniejsze sporządzono w 2 egz., po 1 egz. dla właściciela działki i dla Inwestora.
4. Inwestor zobowiązuje się po zakończeniu robót budowlanych przywrócić teren na trasie sieci do stanu pierwotnego.

Podpis
 (podpis projektanta)

Adela Dykiel
 (data i podpis właściciela/współwłaściciela)
 (Nr dowodu osobistego)



Biuro Projektów
Inżynierii Budowlanej i Mechaniki
"PROJEKT" Sp. z o.o.
ul. Górnego 120a, 64-100 19-631-531000
65-735 ZIELONA GÓRA
Regon 006104932

OŚWIADCZENIE


Ja (my) niżej podpisany (i)

- 1. KOZIMOD MARIA
- 2. _____
- 3. _____


zamieszkały (li) w:

- 1. BRONICE 16 _____, gm. Jasień
- 2. _____, gm. Jasień
- 3. _____, gm. Jasień

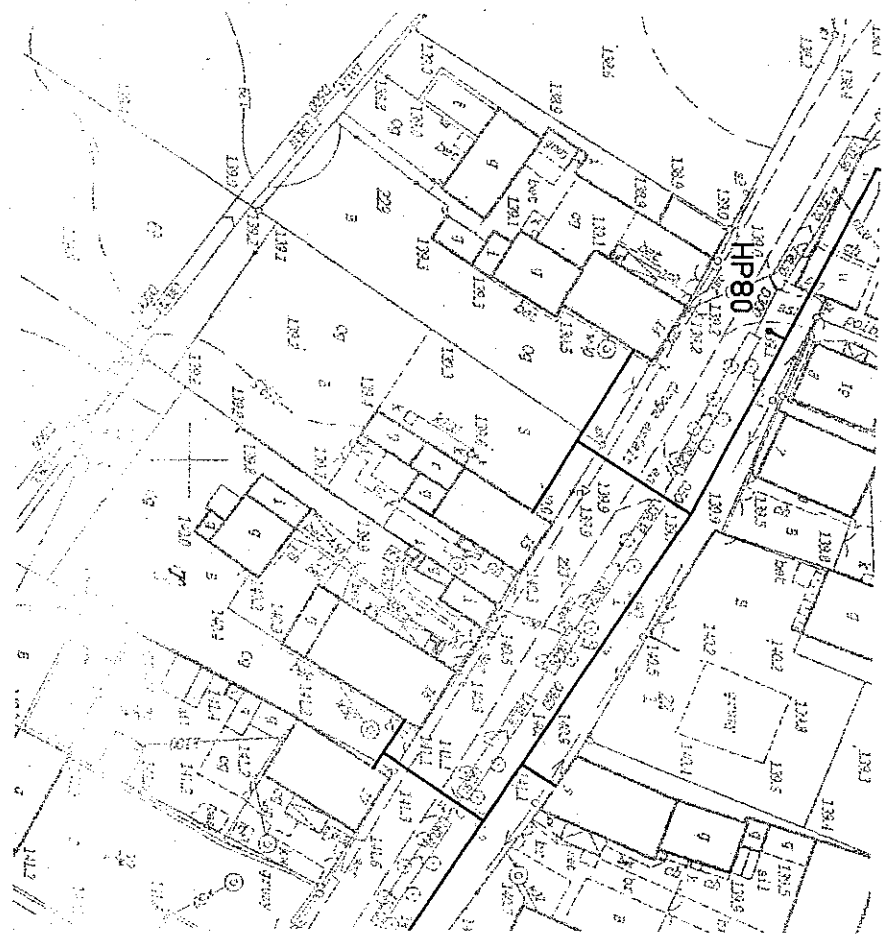
- 1. Oświadczam (y), że wyrażam (y) zgodę na zajęcie terenu i przeprowadzanie robót związanych z budową sieci wodociągowej, w Gminie Jasień, na nieruchomości oznaczonej numerem 1013 65/3 położonej w miejscowości BRONICE będącej moją (naszą) własnością – bez odszkodowania.
- 2. Oświadczam (y), że zapoznałem (liśmy) się z projektem budowlanym budowy sieci wodociągowej i nie wnosimy zastrzeżeń do trasy projektowanej sieci.
- 3. Oświadczenie niniejsze sporządzono w 2 egz., po 1 egz. dla właściciela działki i dla Inwestora.
- 4. Inwestor zobowiązuje się po zakończeniu robót budowlanych przywrócić teren na trasie sieci do stanu pierwotnego.



 (podpis projektanta)



 (data i podpis właściciela/współwłaściciela)
 Nr dowodu osobistego)



BUREAU PROJEKTOWE
Inżynierów Budownictwa i Inżynierów
„ZIELONA GÓRA” Sp. z o.o.
ul. Batorego 125a, Kędzierza-Koźle 43-556
65-735 ZIELONA GÓRA
Regon 000104012

OŚWIADCZENIE


Ja (my) niżej podpisany (i)

- 1. EURONSKA GRAZYNA
- 2. EURONSKI JOZEF
- 3. _____

zamieszkały (li) w:

- 1. BRONICE 17, gm. Jasień
- 2. _____, gm. Jasień
- 3. _____, gm. Jasień

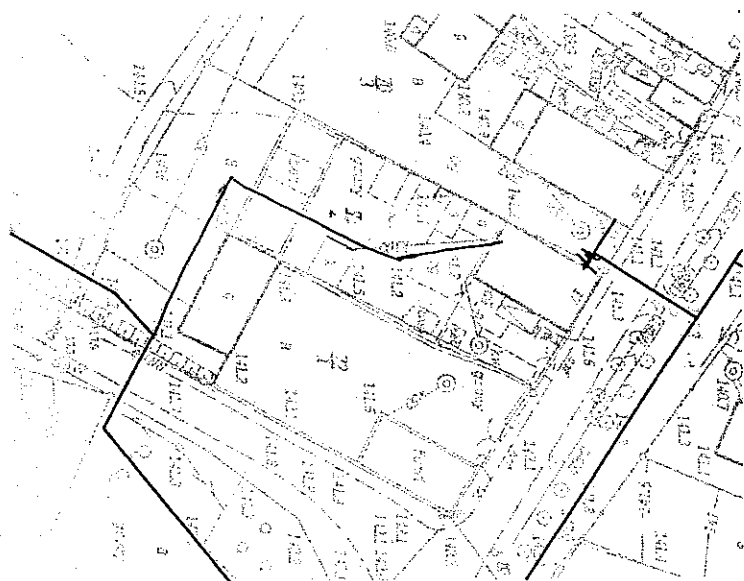
- 1. Oświadczam (y), że wyrażam (y) zgodę na zajęcie terenu i przeprowadzanie robót związanych z budową sieci wodociągowej, w Gminie Jasień, na nieruchomości oznaczonej numerem 11/2 położonej w miejscowości BRONICE 17 będącej moją (naszą) własnością – bez odszkodowania.
- 2. Oświadczam (y), że zapoznałem (liśmy) się z projektem budowlanym budowy sieci wodociągowych i nie wnosimy zastrzeżeń do trasy projektowanej sieci.
- 3. Oświadczenie niniejsze sporządzono w 2 egz., po 1 egz. dla właściciela działki i dla Inwestora.
- 4. Inwestor zobowiązuje się po zakończeniu robót budowlanych przywrócić teren na trasie sieci do stanu pierwotnego.



 (podpis projektanta)

Zurki
Zurki

 (data i podpis właściciela/współwłaściciela)
 (Nr dowodu osobistego)



Biuro Projektów
Inżynierów Branżowych i Mechaników
„BIOLOGICZNY” Sp. z o.o.
ul. Borego 123a, Zielona Góra 66-200 56
65-735 ZIELONA GÓRA
Nipon 006104592

OŚWIADCZENIE

Ja (my) niżej podpisany (i)

- 1. STANISŁAWA KAZIMIERA BILISZCZYK
- 2.
- 3.

zamieszkały (ii) w:

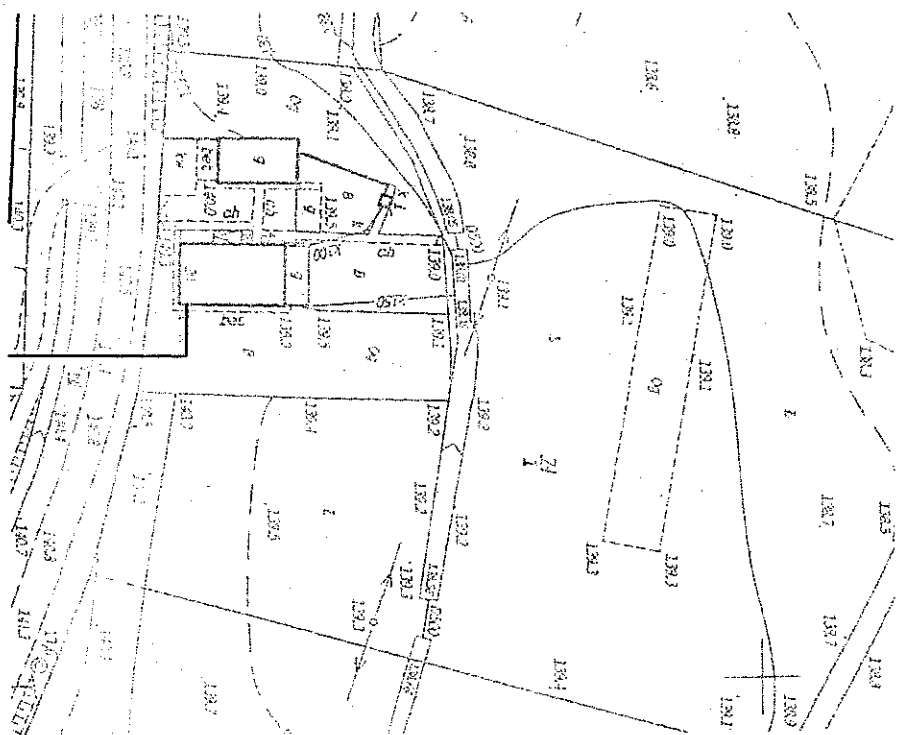
- 1. BRONICE 20, gm. Jasień
- 2., gm. Jasień
- 3., gm. Jasień

- 1. Oświadczam (y), że wyrażam (y) zgodę na zajęcie terenu i przeprowadzanie robót związanych z budową sieci wodociągowej, w Gminie Jasień, na nieruchomości oznaczonej numerem 41/1 położonej w miejscowości BRONICE będącej moją (naszą) własnością – bez odszkodowania.
- 2. Oświadczam (y), że zapoznałem (liśmy) się z projektem budowlanym budowy sieci wodociągowej i nie wnosimy zastrzeżeń do trasy projektowanej sieci.
- 3. Oświadczenie niniejsze sporządzono w 2 egz., po 1 egz. dla właściciela działki i dla Inwestora.
- 4. Inwestor zobowiązuje się po zakończeniu robót budowlanych przywrócić teren na trasie sieci do stanu pierwotnego.

Nie wyrażam zgody na podłączenie sieci wodociągowej

Rodyk
.....
(podpis projektanta)

Biliszczyk
.....
(data i podpis właściciela/współwłaściciela)
(Nr dowodu osobistego)



OŚWIADCZENIE

Ja (my) niżej podpisany (i)

1. DUBIEL KAZIMIERZ.....
2.
3.

zamieszkały (li) w:

1. Bronice 21....., gm. Jasień
2., gm. Jasień
3., gm. Jasień

1. Oświadczam (y), że wyrażam (y) zgodę na zajęcie terenu i przeprowadzanie robót związanych z budową sieci wodociągowej, w Gminie Jasień, na nieruchomości oznaczonej numerem 73/2..... położonej w miejscowości Bronice..... będącej moją (naszą) własnością – bez odszkodowania.
2. Oświadczam (y), że zapoznałem (liśmy) się z projektem budowlanym budowy sieci wodociągowych i nie wnosimy zastrzeżeń do trasy projektowanej sieci.
3. Oświadczenie niniejsze sporządzono w 2 egz., po 1 egz. dla właściciela działki i dla Inwestora.
4. Inwestor zobowiązuje się po zakończeniu robót budowlanych przywrócić teren na trasie sieci do stanu pierwotnego.

Kadyśca.....
(podpis projektanta)

Dubiel.....
(data i podpis właściciela/współwłaściciela)
(Nr dowodu osobistego)



BIEGA PROJEKTOW
Instytut Geodezji i Kartografii
"BIOPROJEKT" Sp. z o.o.
ul. Batorego 126a, 65-735 ZIELONA GÓRA
Regon 006104692

OŚWIADCZENIE


Ja (my) niżej podpisany (i)


- 1. ...MATERNA JAN.....
- 2. ...MATERNA PANEŁ.....
- 3.

zamieszkały (li) w:

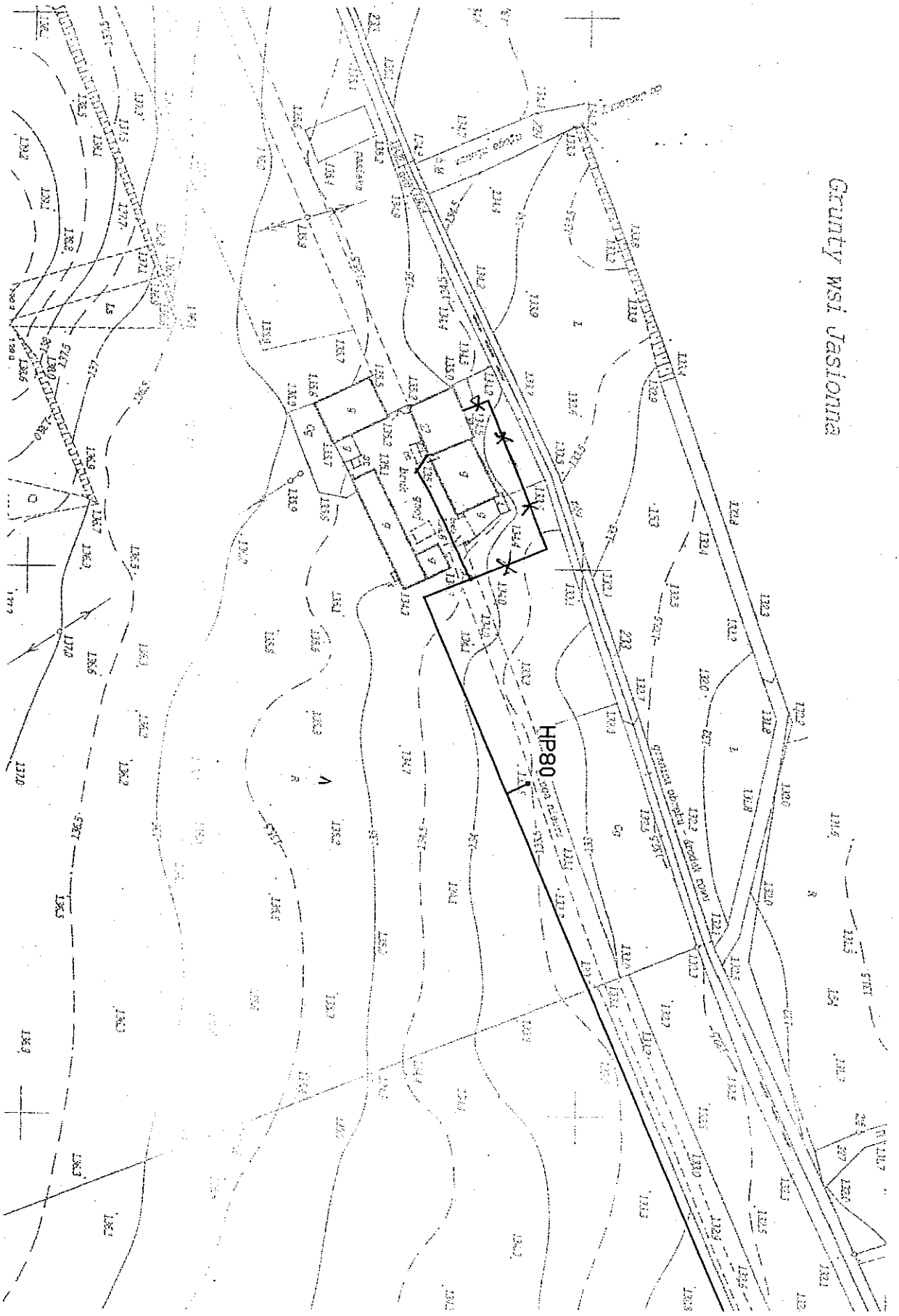
- 1. ...BŁONICE 22....., gm. Jasień
- 2. ...ul. NASKA GA 10 JASIEŃ....., gm. Jasień
- 3., gm. Jasień

- 1. Oświadczam (y), że wyrażam (y) zgodę na zajęcie terenu i przeprowadzanie robót związanych z budową sieci wodociągowej, w Gminie Jasień, na nieruchomości oznaczonej numerem 1; 86; 50/1; 58, położonej w miejscowości BŁONICE, będącej moją (naszą) własnością – bez odszkodowania.
- 2. Oświadczam (y), że zapoznałem (liśmy) się z projektem budowlanym budowy sieci wodociągowych i nie wnosimy zastrzeżeń do trasy projektowanej sieci.
- 3. Oświadczenie niniejsze sporządzono w 2 egz., po 1 egz. dla właściciela działki i dla Inwestora.
- 4. Inwestor zobowiązuje się po zakończeniu robót budowlanych przywrócić teren na trasie sieci do stanu pierwotnego.

.....

 (podpis projektanta)

.....

 (data i podpis właściciela/współwłaściciela)
 (Nr dowodu osobistego)

Gruntly wsi Jasionna



Biuro Projektów
 Inżynieria Sanitarna i Mechatyka
 „EPCON-TECH” Sp. z o.o.
 ul. Batorego 126a, 71-100 Szczecin
 65-735 ZIELONA GÓRA
 Regon 006194592

OŚWIADCZENIE


Ja (my) niżej podpisany (i)

1. MATERIA PANEŁ
2.
3.

zamieszkały (li) w:

1., gm. Jasień
2., gm. Jasień
3., gm. Jasień

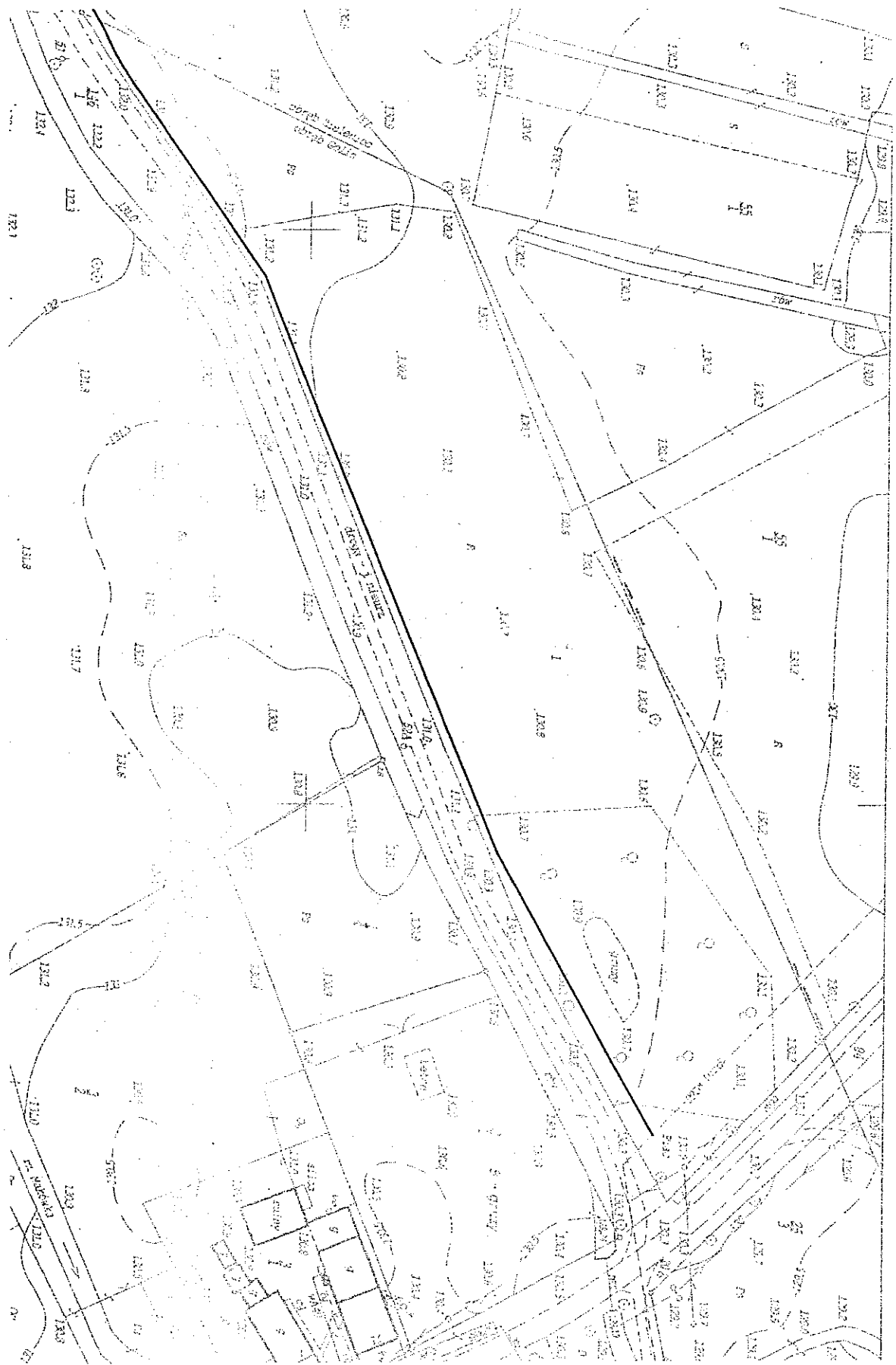
1. Oświadczam (y), że wyrażam (y) zgodę na zajęcie terenu i przeprowadzanie robót związanych z budową sieci wodociągowej, w Gminie Jasień, na nieruchomości oznaczonej numerem 1 położonej w miejscowości..... będącej moją (naszą) własnością – bez odszkodowania.
2. Oświadczam (y), że zapoznałem (liśmy) się z projektem budowlanym budowy sieci wodociągowych i nie wnosimy zastrzeżeń do trasy projektowanej sieci.
3. Oświadczenie niniejsze sporządzono w 2 egz., po 1 egz. dla właściciela działki i dla Inwestora.
4. Inwestor zobowiązuje się po zakończeniu robót budowlanych przywrócić teren na trasie sieci do stanu pierwotnego.



 (podpis projektanta)

Malenna

 (data i podpis właściciela/współwłaściciela)
 (Nr dowodu osobistego)



OŚWIADCZENIE

Ja (my) niżej podpisany (i)

1. MATERNA JAN
2.
3.

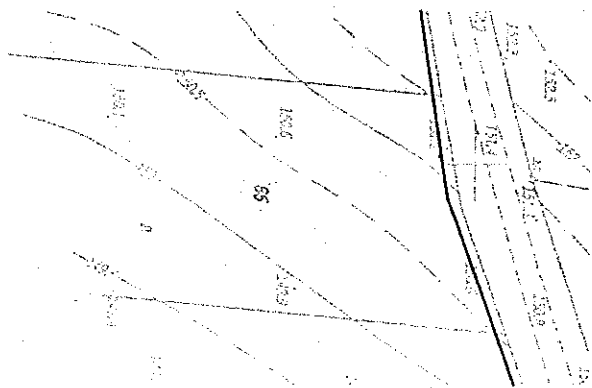
zamieszkały (li) w:

1. BRONICE 22 gm. Jasień
2. gm. Jasień
3. gm. Jasień

1. Oświadczam (y), że wyrażam (y) zgodę na zajęcie terenu i przeprowadzanie robót związanych z budową sieci wodociągowej, w Gminie Jasień, na nieruchomości oznaczonej numerem 86 położonej w miejscowości BRONICE będącej moją (naszą) własnością – bez odszkodowania.
2. Oświadczam (y), że zapoznałem (liśmy) się z projektem budowlanym budowy sieci wodociągowej i nie wnosimy zastrzeżeń do trasy projektowanej sieci.
3. Oświadczenie niniejsze sporządzono w 2 egz., po 1 egz. dla właściciela działki i dla Inwestora.
4. Inwestor zobowiązuje się po zakończeniu robót budowlanych przywrócić teren na trasie sieci do stanu pierwotnego.


.....
(podpis projektanta)

Materna
.....
(data i podpis właściciela/współwłaściciela)
(Nr dowodu osobistego)



OŚWIADCZENIE

Ja (my) niżej podpisany (i)

1. NYMIATAŁ ANTONI
2. NYMIATAŁ IRENA
3. _____

zamieszkały (li) w:

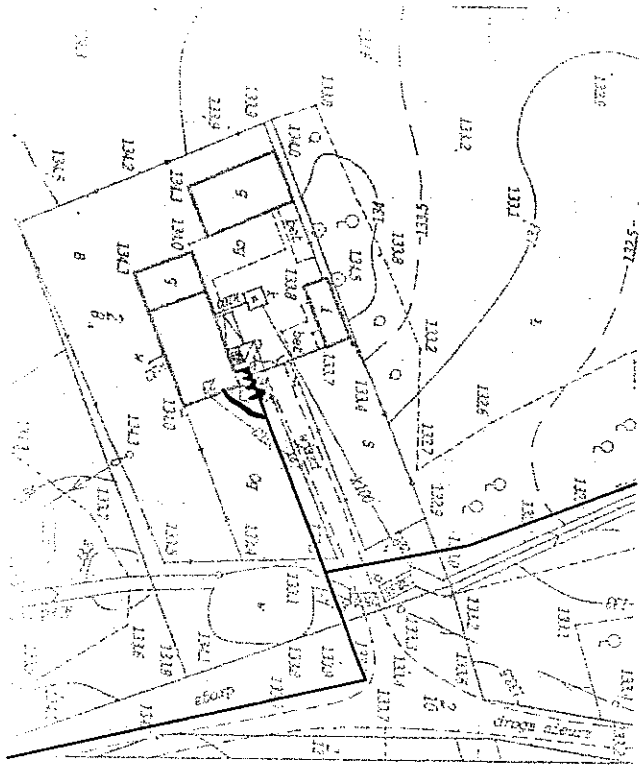
1. BŁONICE 23 _____, gm. Jasień
2. _____, gm. Jasień
3. _____, gm. Jasień

1. Oświadczam (y), że wyrażam (y) zgodę na zajęcie terenu i przeprowadzanie robót związanych z budową sieci wodociągowej, w Gminie Jasień, na nieruchomości oznaczonej numerem 218 położonej w miejscowości BŁONICE będącej moją (naszą) własnością – bez odszkodowania.
2. Oświadczam (y), że zapoznałem (liśmy) się z projektem budowlanym budowy sieci wodociągowej i nie wnosimy zastrzeżeń do trasy projektowanej sieci.
3. Oświadczenie niniejsze sporządzono w 2 egz., po 1 egz. dla właściciela działki i dla Inwestora.
4. Inwestor zobowiązuje się po zakończeniu robót budowlanych przywrócić teren na trasie sieci do stanu pierwotnego.

(podpis projektanta)

Wyrok

(data i podpis właściciela/współwłaściciela)
(Nr dowodu osobistego)



Biuro Projektów
 Inżynierów Środowiska i Mechaników
 „BIOLOGO-RT” Sp. z o.o.
 ul. Bałtego 126a, 57-100 ZIELONA GÓRA
 66-705 ZIELONA GÓRA
 Nipon 003102632

OŚWIADCZENIE

Ja (my) niżej podpisany (i)

biał napisu

1. CHASZCZEŃSKI ZYGMUNT
2.
3.

zamieszkały (li) w:

1. BRONICE 24, gm. Jasień
2., gm. Jasień
3., gm. Jasień

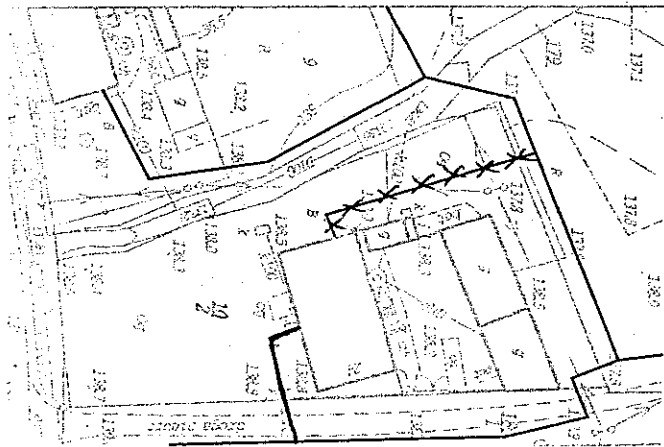
1. Oświadczam (y), że wyrażam (y) zgodę na zajęcie terenu i przeprowadzanie robót związanych z budową sieci wodociągowej, w Gminie Jasień, na nieruchomości oznaczonej numerem 1012 położonej w miejscowości BRONICE będącej moją (naszą) własnością – bez odszkodowania.
2. Oświadczam (y), że zapoznałem (liśmy) się z projektem budowlanym budowy sieci wodociągowej i nie wnosimy zastrzeżeń do trasy projektowanej sieci.
3. Oświadczenie niniejsze sporządzono w 2 egz., po 1 egz. dla właściciela działki i dla Inwestora.
4. Inwestor zobowiązuje się po zakończeniu robót budowlanych przywrócić teren na trasie sieci do stanu pierwotnego.

Rodykois

(podpis projektanta)



(data i podpis właściciela/współwłaściciela)
 (Nr dowodu osobistego)



Biuro Projektów
Inżynierów i Techników i Inżynierów
„BIO-TECH” Sp. z o.o.
ul. Bałucka 120a, 05-104 JASIEŃ
65-735 ZIELONA GÓRA
Regon: 1466104682

OŚWIADCZENIE

Ja (my) niżej podpisany (i)

1. BILISZCZYK HELENA
2. _____
3. _____

zamieszkały (li) w:

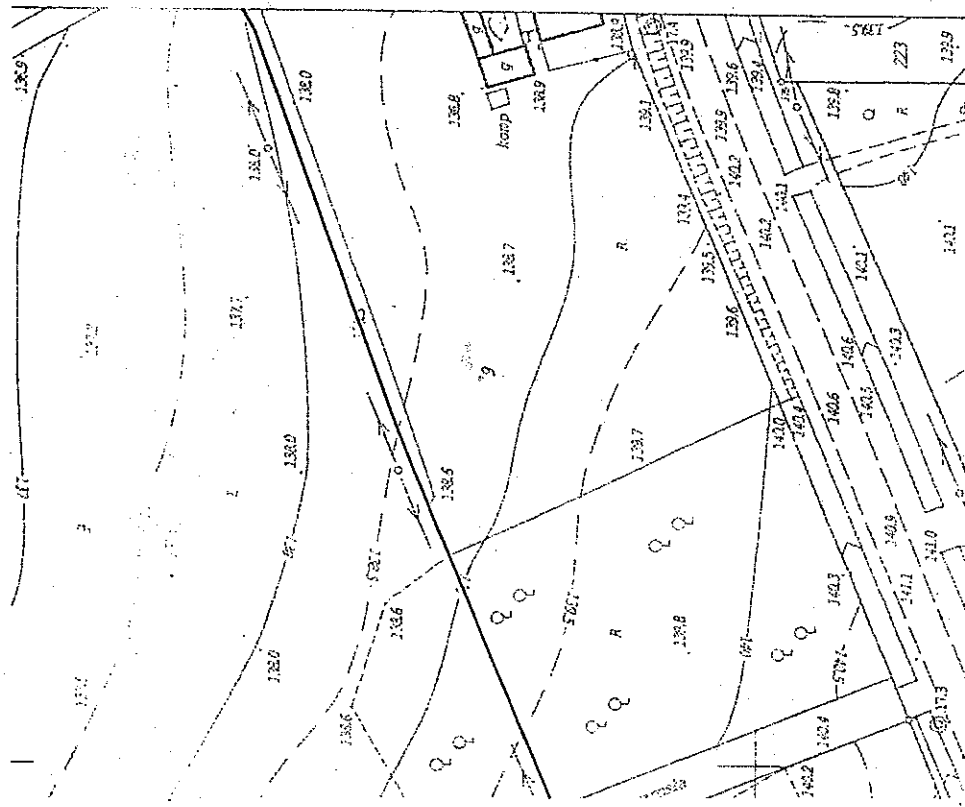
1. BŁONICE 25 _____, gm. Jasień
2. _____, gm. Jasień
3. _____, gm. Jasień

1. Oświadczam (y), że wyrażam (y) zgodę na zajęcie terenu i przeprowadzanie robót związanych z budową sieci wodociągowej, w Gminie Jasień, na nieruchomości oznaczonej numerem 9/62 położonej w miejscowości BŁONICE, będącej moją (naszą) własnością – bez odszkodowania.
2. Oświadczam (y), że zapoznałem (liśmy) się z projektem budowlanym budowy sieci wodociągowej i nie wnosimy zastrzeżeń do trasy projektowanej sieci.
3. Oświadczenie niniejsze sporządzono w 2 egz., po 1 egz. dla właściciela działki i dla Inwestora.
4. Inwestor zobowiązuje się po zakończeniu robót budowlanych przywrócić teren na trasie sieci do stanu pierwotnego.

Nie upraszam zgody na sieć wodociągowa;

Rodzykas
(podpis projektanta)

admara podpis
(data i podpis właściciela/współwłaściciela)
(Nr dowodu osobistego)



Biuro Projektów
Inżynierii Sanitarnych i Mechaniki
"MAGNOLIA" Sp. z o.o.
ul. Batorego 126a, Zielona Góra (0-63) 662 100
65-735 ZIELONA GÓRA
Regon 14062592

OŚWIADCZENIE


Ja (my) niżej podpisany (i)

- 1.¹ROGOZIŃSKA LILIANA.....
- 2.ROGOZIŃSKA MARIA.....
- 3.ROGOZIŃSKI TADEUSZ.....

zamieszkały (li) w:

- 1.BRONICE 26....., gm. Jasień
- 2., gm. Jasień
- 3., gm. Jasień

- 1. Oświadczam (y), że wyrażam (y) zgodę na zajęcie terenu i przeprowadzanie robót związanych z budową sieci wodociągowej, w Gminie Jasień, na nieruchomości oznaczonej numerem 213..... położonej w miejscowości BRONICE..... będącej moją (naszą) własnością – bez odszkodowania.
- 2. Oświadczam (y), że zapoznałem (liśmy) się z projektem budowlanym budowy sieci wodociągowych i nie wnosimy zastrzeżeń do trasy projektowanej sieci.
- 3. Oświadczenie niniejsze sporządzono w 2 egz., po 1 egz. dla właściciela działki i dla Inwestora.
- 4. Inwestor zobowiązuje się po zakończeniu robót budowlanych przywrócić teren na trasie sieci do stanu pierwotnego.


.....
(podpis projektanta)

Maria Rogozińska
(data i podpis właściciela/współwłaściciela)
(Nr dowodu osobistego)
Tadeusz Rogoziński
Liliana Rogozińska

Biuro Projektów
Inżynierów i Techników
„PROJEKTOWA” Sp. z o.o.
ul. Białecka 109a, tel. 91 431 43 56
65-725 ZIELONA GÓRA
Regon 008104692

OŚWIADCZENIE

Ja (my) niżej podpisany (i)

1. KOWAL ANNA
2. _____
3. _____

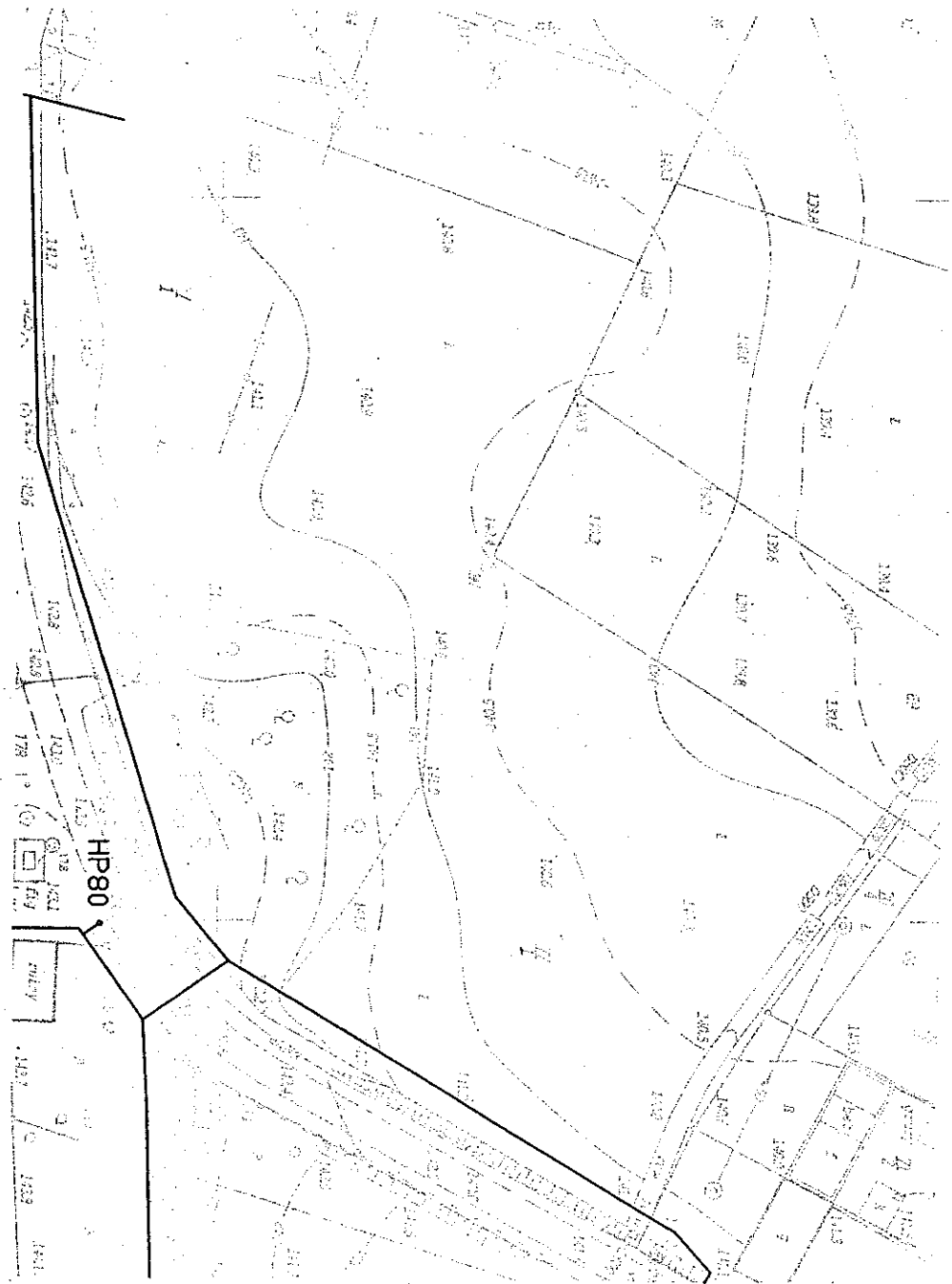
zamieszkały (li) w:

1. BRONICE 27, gm. Jasień
2. _____, gm. Jasień
3. _____, gm. Jasień

1. Oświadczam (y), że wyrażam (y) zgodę na zajęcie terenu i przeprowadzanie robót związanych z budową sieci wodociągowej, w Gminie Jasień, na nieruchomości oznaczonej numerem 77/1 położonej w miejscowości BRONICE będącej moją (naszą) własnością – bez odszkodowania.
2. Oświadczam (y), że zapoznałem (liśmy) się z projektem budowlanym budowy sieci wodociągowych i nie wnosimy zastrzeżeń do trasy projektowanej sieci.
3. Oświadczenie niniejsze sporządzono w 2 egz., po 1 egz. dla właściciela działki i dla Inwestora.
4. Inwestor zobowiązuje się po zakończeniu robót budowlanych przywrócić teren na trasie sieci do stanu pierwotnego.

(podpis projektanta)

(data i podpis właściciela/współwłaściciela)
(Nr dowodu osobistego)



OŚWIADCZENIE

Ja (my) niżej podpisany (i)

1. KOWAL ANNA
2.
3.

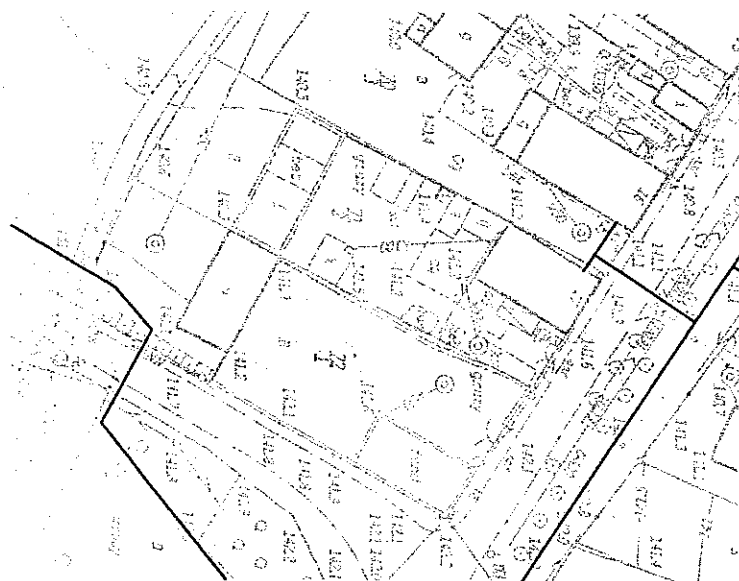
zamieszkały (li) w:

1. BRONICE 24, gm. Jasień
2., gm. Jasień
3., gm. Jasień

1. Oświadczam (y), że wyrażam (y) zgodę na zajęcie terenu i przeprowadzanie robót związanych z budową sieci wodociągowej, w Gminie Jasień, na nieruchomości oznaczonej numerem..... 421/1 położonej w miejscowości..... BRONICE 24, będącej moją (naszą) własnością – bez odszkodowania.
2. Oświadczam (y), że zapoznałem (liśmy) się z projektem budowlanym budowy sieci wodociągowych i nie wnosimy zastrzeżeń do trasy projektowanej sieci.
3. Oświadczenie niniejsze sporządzono w 2 egz., po 1 egz. dla właściciela działki i dla Inwestora.
4. Inwestor zobowiązuje się po zakończeniu robót budowlanych przywrócić teren na trasie sieci do stanu pierwotnego.

.....
(podpis projektanta)

.....
(data i podpis właściciela/współwłaściciela)
(Nr dowodu osobistego)



OŚWIADCZENIE

Ja (my) niżej podpisany (i)

1. KONAL JANINA
2.
3.

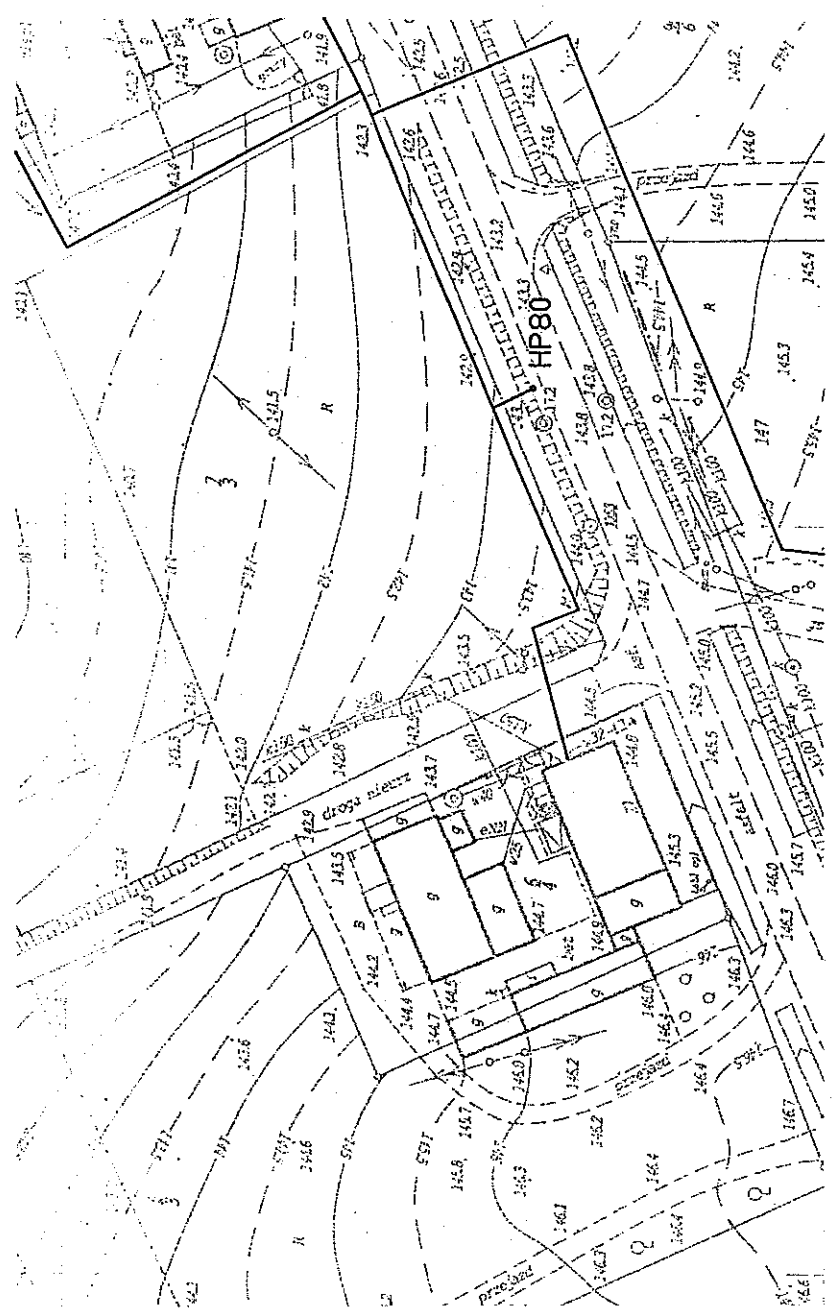
zamieszkały (li) w:

1. BRONICE 24, gm. Jasień
2., gm. Jasień
3., gm. Jasień

1. Oświadczam (y), że wyrażam (y) zgodę na zajęcie terenu i przeprowadzanie robót związanych z budową sieci wodociągowej, w Gminie Jasień, na nieruchomości oznaczonej numerem...6/4..... położonej w miejscowości...BRONICE....., będącej moją (naszą) własnością – bez odszkodowania.
2. Oświadczam (y), że zapoznałem (liśmy) się z projektem budowlanym budowy sieci wodociągowych i nie wnosimy zastrzeżeń do trasy projektowanej sieci.
3. Oświadczenie niniejsze sporządzono w 2 egz., po 1 egz. dla właściciela działki i dla Inwestora.
4. Inwestor zobowiązuje się po zakończeniu robót budowlanych przywrócić teren na trasie sieci do stanu pierwotnego.

.....
(podpis projektanta)

.....
(data i podpis właściciela/współwłaściciela)
(Nr dowodu osobistego)



Instalacje i Sieci
 Instalacje i Sieci
 Instalacje i Sieci Sp. z o.o.
 ul. Białogłowa 12, 65-735 ZIELONA GÓRA
 Regon 006104692

OŚWIADCZENIE

Ja (my) niżej podpisany (i)

1. KONAL ZBIGNIEW
2. _____
3. _____

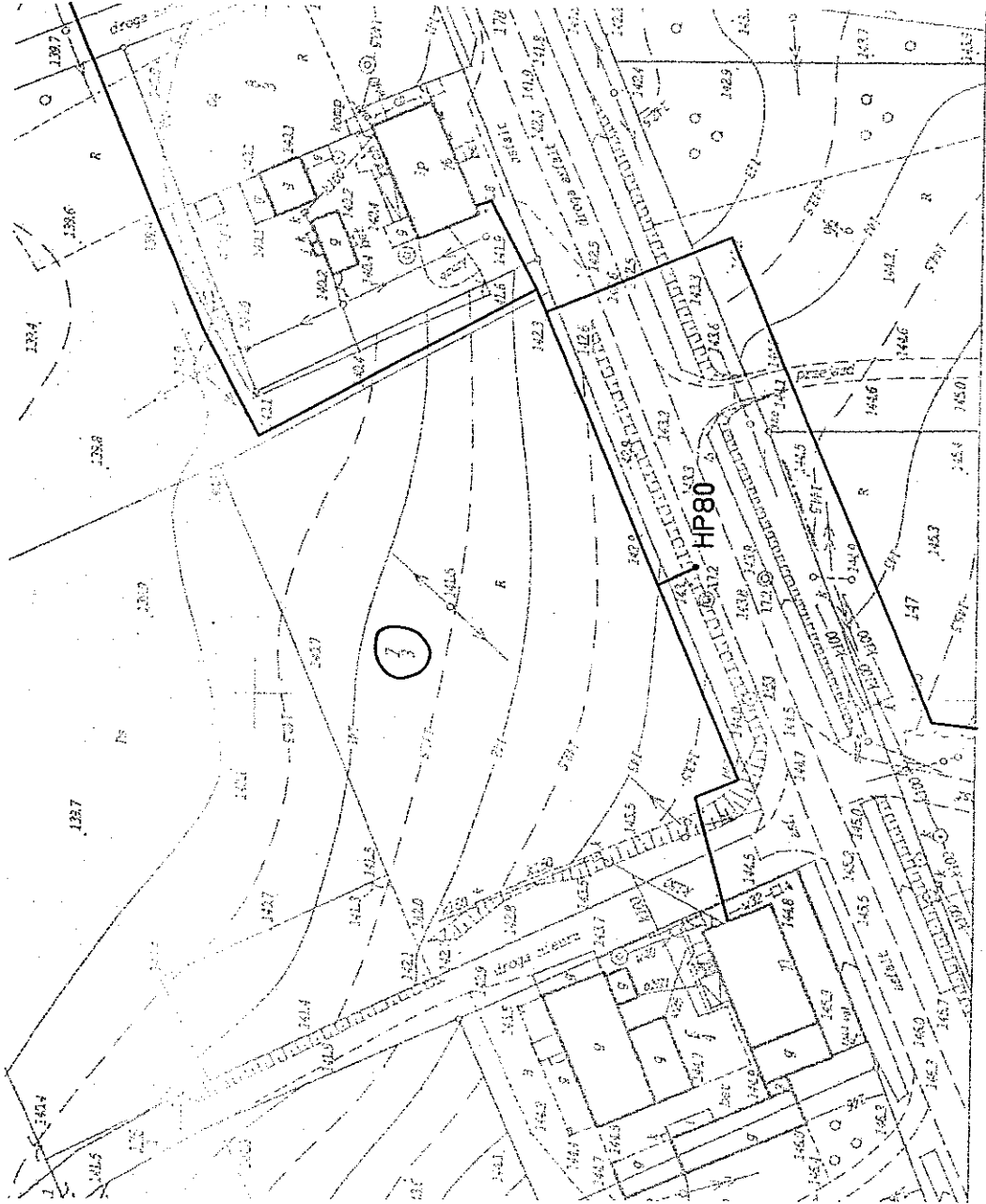
zamieszkały (li) w:

1. BRONICE 32, gm. Jasień
2. _____, gm. Jasień
3. _____, gm. Jasień

1. Oświadczam (y), że wyrażam (y) zgodę na zajęcie terenu i przeprowadzanie robót związanych z budową sieci wodociągowej, w Gminie Jasień, na nieruchomości oznaczonej numerem 713 położonej w miejscowości BRONICE 32, będącej moją (naszą) własnością – bez odszkodowania.
2. Oświadczam (y), że zapoznałem (liśmy) się z projektem budowlanym budowy sieci wodociągowych i nie wnosimy zastrzeżeń do trasy projektowanej sieci.
3. Oświadczenie niniejsze sporządzono w 2 egz., po 1 egz. dla właściciela działki i dla Inwestora.
4. Inwestor zobowiązuje się po zakończeniu robót budowlanych przywrócić teren na trasie sieci do stanu pierwotnego.

(podpis projektanta)

(data i podpis właściciela/współwłaściciela)
(Nr dowodu osobistego)



BIPROJEKTOWY
INŻYNIERIA I WYKONAWCZY
„BIPROJEKT” Sp. z o.o.
ul. Baranego 129a, 73-100 (0-55) 452 56 56
65-705 ZIELONA GÓRA
Regon 000104892

OŚWIADCZENIE

Ja (my) niżej podpisany (i)

- 1. KONAL ZBIGNIEW
- 2.
- 3.

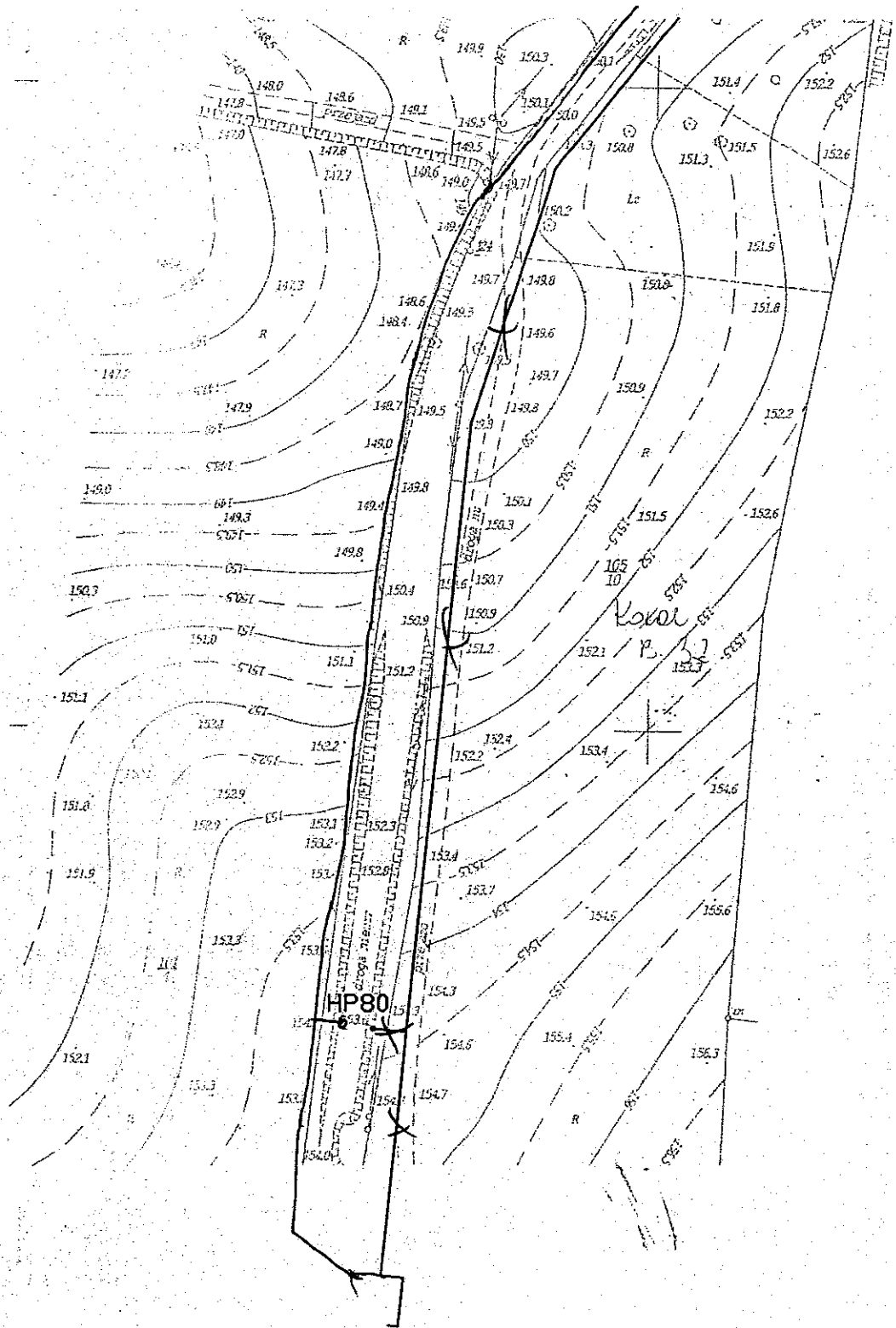
zamieszkały (li) w:

- 1., gm. Jasień
- 2., gm. Jasień
- 3., gm. Jasień

- 1. Oświadczam (y), że wyrażam (y) zgodę na zajęcie terenu i przeprowadzanie robót związanych z budową sieci wodociągowej, w Gminie Jasień, na nieruchomości oznaczonej numerem 105/10 położonej w miejscowości....., będącej moją (naszą) własnością – bez odszkodowania.
- 2. Oświadczam (y), że zapoznałem (liśmy) się z projektem budowlanym budowy sieci wodociągowych i nie wnosimy zastrzeżeń do trasy projektowanej sieci.
- 3. Oświadczenie niniejsze sporządzono w 2 egz., po 1 egz. dla właściciela działki i dla Inwestora.
- 4. Inwestor zobowiązuje się po zakończeniu robót budowlanych przywrócić teren na trasie sieci do stanu pierwotnego.

.....
 (podpis projektanta)

.....
 (data i podpis właściciela/współwłaściciela)
 (Nr dowodu osobistego)



BIURA PROJEKTOWE
Inżynieria Wodociągów i Kanalizacji
„B. G. PROJEKT” Sp. z o.o.
ul. Batorego 123a, 65-100 Zielona Góra 40-66145295 56
65-735 ZIELONA GÓRA
Regon 006104692

OŚWIADCZENIE


Ja (my) niżej podpisany (i)

- 1. KONAL ZBIGNIEW
- 2. _____
- 3. _____

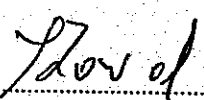
zamieszkały (li) w:

- 1. BROMICE 32, gm. Jasień
- 2. _____, gm. Jasień
- 3. _____, gm. Jasień

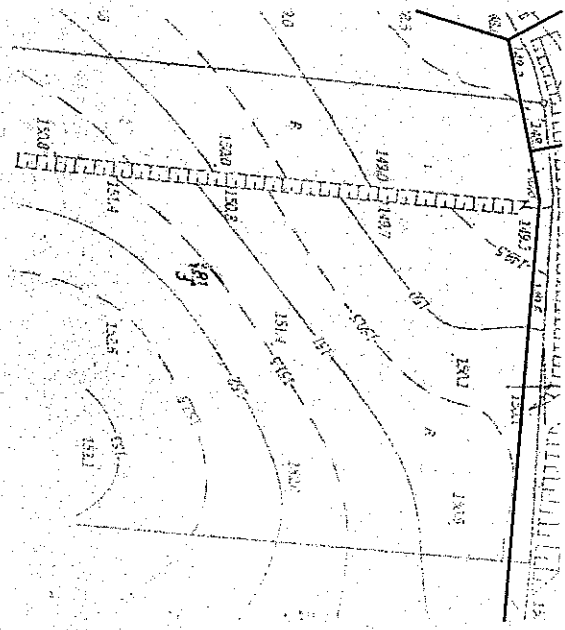
- 1. Oświadczam (y), że wyrażam (y) zgodę na zajęcie terenu i przeprowadzanie robót związanych z budową sieci wodociągowej, w Gminie Jasień, na nieruchomości oznaczonej numerem 81/3 położonej w miejscowości BROMICE będącej moją (naszą) własnością – bez odszkodowania.
- 2. Oświadczam (y), że zapoznałem (liśmy) się z projektem budowlanym budowy sieci wodociągowych i nie wnosimy zastrzeżeń do trasy projektowanej sieci.
- 3. Oświadczenie niniejsze sporządzono w 2 egz., po 1 egz. dla właściciela działki i dla Inwestora.
- 4. Inwestor zobowiązuje się po zakończeniu robót budowlanych przywrócić teren na trasie sieci do stanu pierwotnego.



 (podpis projektanta)



 (data i podpis właściciela/współwłaściciela)
 (Nr dowodu osobistego)



Biuro Projektów
Inżynierii Budowlanej i Instalacji
„BIOLOGMAT” Sp. z o.o.
ul. Batorego 120a, 65-735 Zielona Góra
Regon 096104892

OŚWIADCZENIE


Ja (my) niżej podpisany (i)

- 1. KONAL ZBIGNIEW
- 2. _____
- 3. _____

zamieszkały (li) w:

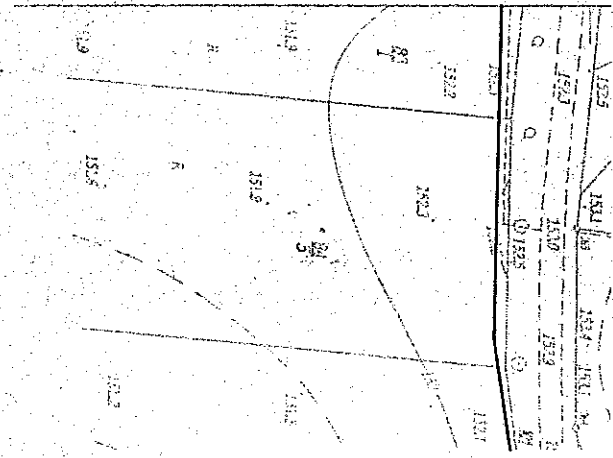
- 1. BRONICE 32, gm. Jasień
- 2. _____, gm. Jasień
- 3. _____, gm. Jasień

- 1. Oświadczam (y), że wyrażam (y) zgodę na zajęcie terenu i przeprowadzanie robót związanych z budową sieci wodociągowej, w Gminie Jasień, na nieruchomości oznaczonej numerem 8415/105/12 położonej w miejscowości BRONICE 32, będącej moją (naszą) własnością – bez odszkodowania.
- 2. Oświadczam (y), że zapoznałem (liśmy) się z projektem budowlanym budowy sieci wodociągowych i nie wnosimy zastrzeżeń do trasy projektowanej sieci.
- 3. Oświadczenie niniejsze sporządzono w 2 egz., po 1 egz. dla właściciela działki i dla Inwestora.
- 4. Inwestor zobowiązuje się po zakończeniu robót budowlanych przywrócić teren na trasie sieci do stanu pierwotnego.



 (podpis projektanta)

 (data i podpis właściciela/współwłaściciela)
 (Nr dowodu osobistego)



Bipno, Projektów
Inżynierii Energetycznej i Instalacji
„BIPROJEKT” Sp. z o.o.
ul. Batorskiego 125a, 65-735 ZIELONA GÓRA
65-735 ZIELONA GÓRA
Regon 006104692

OŚWIADCZENIE


Ja (my) niżej podpisany (i)

- 1. KONAL ZBIGNIEW
- 2. _____
- 3. _____

zamieszkały (li) w:

- 1. BRONICE 32 _____, gm. Jasień
- 2. _____, gm. Jasień
- 3. _____, gm. Jasień

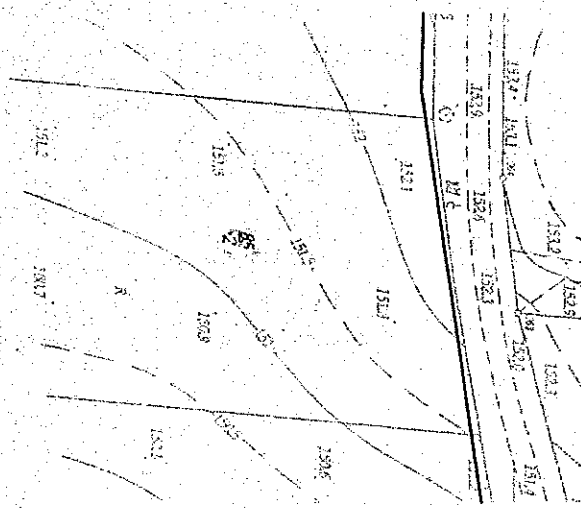
- 1. Oświadczam (y), że wyrażam (y) zgodę na zajęcie terenu i przeprowadzanie robót związanych z budową sieci wodociągowej, w Gminie Jasień, na nieruchomości oznaczonej numerem 85/2-1/B położonej w miejscowości BRONICE będącej moją (naszą) własnością – bez odszkodowania.
- 2. Oświadczam (y), że zapoznałem (liśmy) się z projektem budowlanym budowy sieci wodociągowych i nie wnosimy zastrzeżeń do trasy projektowanej sieci.
- 3. Oświadczenie niniejsze sporządzono w 2 egz., po 1 egz. dla właściciela działki i dla Inwestora.
- 4. Inwestor zobowiązuje się po zakończeniu robót budowlanych przywrócić teren na trasie sieci do stanu pierwotnego.



 (podpis projektanta)

20.01.2015

 (data i podpis właściciela/współwłaściciela)
 (Nr dowodu osobistego)



Biznes Projektów
Inżynieria i Projektowanie
"BIOPROJEKT" Sp. z o.o.
ul. Batorówo 125a, tel/fax (0-68) 452 55 56
65-735 ZIELONA GÓRA
Regon 006104692

OŚWIADCZENIE


Ja (my) niżej podpisany (i)

- 1. KONAL ZBIGNIEW
- 2. _____
- 3. _____

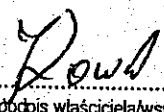
zamieszkały (li) w:

- 1. BRONICE 32, gm. Jasień
- 2. _____, gm. Jasień
- 3. _____, gm. Jasień

- 1. Oświadczam (y), że wyrażam (y) zgodę na zajęcie terenu i przeprowadzanie robót związanych z budową sieci wodociągowej, w Gminie Jasień, na nieruchomości oznaczonej numerem 90/1; 105/10 położonej w miejscowości BRONICE, będącej moją (naszą) własnością – bez odszkodowania.
- 2. Oświadczam (y), że zapoznałem (liśmy) się z projektem budowlanym budowy sieci wodociągowych i nie wnosimy zastrzeżeń do trasy projektowanej sieci.
- 3. Oświadczenie niniejsze sporządzono w 2 egz., po 1 egz. dla właściciela działki i dla Inwestora.
- 4. Inwestor zobowiązuje się po zakończeniu robót budowlanych przywrócić teren na trasie sieci do stanu pierwotnego.



 (podpis projektanta)



 (data i podpis właściciela/współwłaściciela)
 (Nr dowodu osobistego)

Branża Inżynierów
 Inżynieria Wodociągowa i Kanalizacyjna
 "PROJEKTY" Sp. z o.o.
 ul. Batorska 129a, tel/fax (0-68) 452 56 56
 65-735 ZIELONA GÓRA
 Regon 006104692

OŚWIADCZENIE

Ja (my) niżej podpisany (i)

1. LECH BOŻENA
2. LECH CZESŁAW
- 3.

zamieszkały (li) w:

1. BRONICE 33, gm. Jasień
2. BRONICE 33, gm. Jasień
3. , gm. Jasień

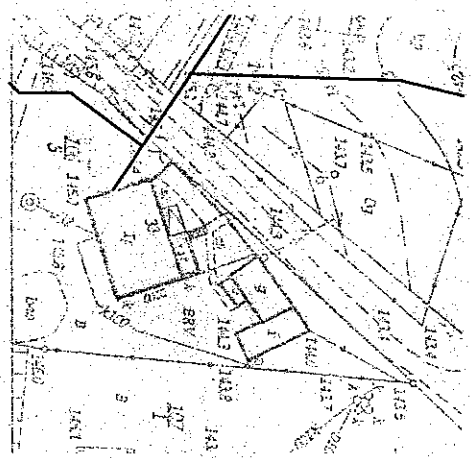
1. Oświadczam (y), że wyrażam (y) zgodę na zajęcie terenu i przeprowadzanie robót związanych z budową sieci wodociągowej, w Gminie Jasień, na nieruchomości oznaczonej numerem 106/5..... położonej w miejscowości..... BRONICE....., będącej moją (naszą) własnością – bez odszkodowania.
2. Oświadczam (y), że zapoznałem (liśmy) się z projektem budowlanym budowy sieci wodociągowych i nie wnosimy zastrzeżeń do trasy projektowanej sieci.
3. Oświadczenie niniejsze sporządzono w 2 egz., po 1 egz. dla właściciela działki i dla Inwestora.
4. Inwestor zobowiązuje się po zakończeniu robót budowlanych przywrócić teren na trasie sieci do stanu pierwotnego.

Rodyka

 (podpis projektanta)

lech Bożena
lech Bożena

 (data i podpis właściciela/współwłaściciela)
 (Nr dowodu osobistego)



Biuro Projektów
Inżynierów Budowlanych i Geodazji
"BIOPROJEKT" Sp. z o.o.
ul. Balcego 125a, tel/fax 10-631-432 56 56
65-735 ZIELONA GÓRA
Regon 006104692

OŚWIADCZENIE

Ja (my) niżej podpisany (i)

- 1. LECH BOJENA
- 2. LECH CZESŁAW
- 3.

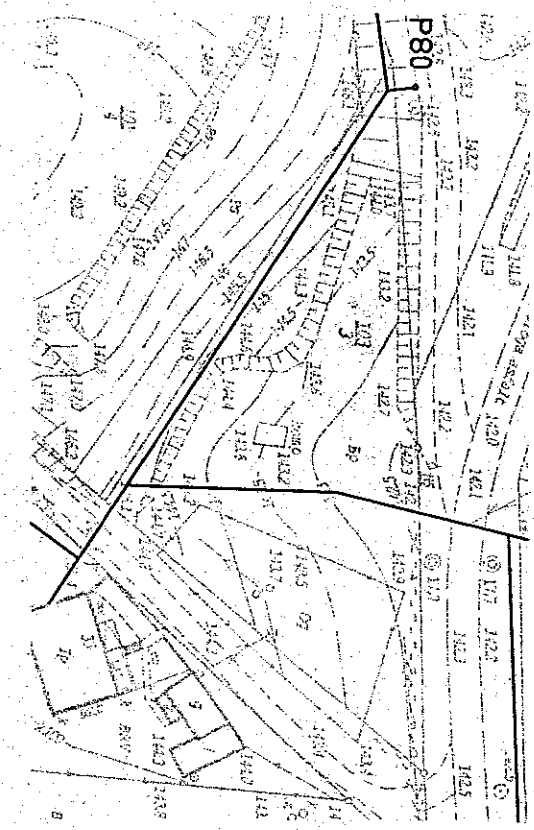
zamieszkały (li) w:

- 1., gm. Jasień
- 2., gm. Jasień
- 3., gm. Jasień

- 1. Oświadczam (y), że wyrażam (y) zgodę na zajęcie terenu i przeprowadzanie robót związanych z budową sieci wodociągowej, w Gminie Jasień, na nieruchomości oznaczonej numerem 103/3..... położonej w miejscowości..... będącej moją (naszą) własnością – bez odszkodowania.
- 2. Oświadczam (y), że zapoznałem (liśmy) się z projektem budowlanym budowy sieci wodociągowej i nie wnosimy zastrzeżeń do trasy projektowanej sieci.
- 3. Oświadczenie niniejsze sporządzono w 2 egz., po 1 egz. dla właściciela działki i dla Inwestora.
- 4. Inwestor zobowiązuje się po zakończeniu robót budowlanych przywrócić teren na trasie sieci do stanu pierwotnego.

.....
Rodykowi
(podpis projektanta)

.....
Lech Czesław
Lech Bożena
.....
(data i podpis właściciela/współwłaściciela)
(Nr dowodu osobistego)



OŚWIADCZENIE

Ja (my) niżej podpisany (i)

1.NOWAKOWSKI SYLWESTER.....
2.
3.

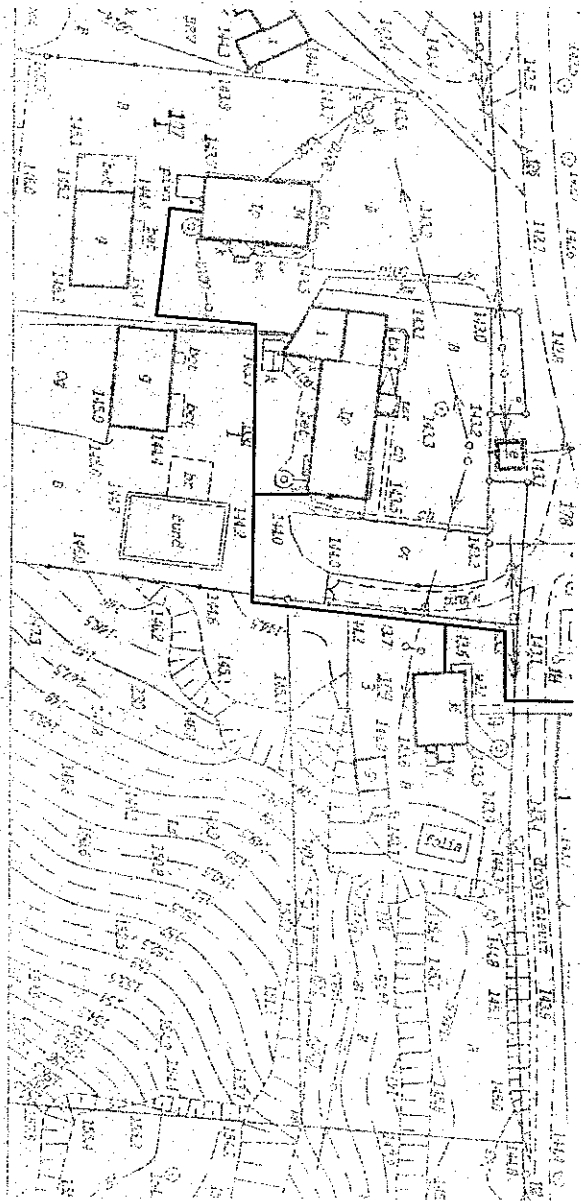
zamieszkały (li) w:

1.BRONICE 34....., gm. Jasień
2., gm. Jasień
3., gm. Jasień

1. Oświadczam (y), że wyrażam (y) zgodę na zajęcie terenu i przeprowadzanie robót związanych z budową sieci wodociągowej, w Gminie Jasień, na nieruchomości oznaczonej numerem 107/1 położonej w miejscowości BRONICE będącej moją (naszą) własnością – bez odszkodowania.
2. Oświadczam (y), że zapoznałem (liśmy) się z projektem budowlanym budowy sieci wodociągowej i nie wnosimy zastrzeżeń do trasy projektowanej sieci.
3. Oświadczenie niniejsze sporządzono w 2 egz., po 1 egz. dla właściciela działki i dla Inwestora.
4. Inwestor zobowiązuje się po zakończeniu robót budowlanych przywrócić teren na trasie sieci do stanu pierwotnego.

.....Podupkar.....
(podpis projektanta)

.....Nowakowski.....
(data i podpis właściciela/współwłaściciela)
(Nr dowodu osobistego)



BIURO PROJEKTOWE
 INŻYNIERIA I ARCHITEKTURA
 STANISZAK SP. Z O.O.
 ul. Szarych 120a, 41-631 452 00 56
 65-735 ZIELONA GÓRA
 Regon 140810662

OŚWIADCZENIE

Ja (my) niżej podpisany (i)

1. STANISZAK IRENA
2. STANISZAK RYSZARD
3.

zamieszkały (li) w:

1. BRONICE 35, gm. Jasień
2., gm. Jasień
3., gm. Jasień

1. Oświadczam (y), że wyrażam (y) zgodę na zajęcie terenu i przeprowadzanie robót związanych z budową sieci wodociągowej, w Gminie Jasień, na nieruchomości oznaczonej numerem.....103|1..... położonej w miejscowości.....BRONICE....., będącej moją (naszą) własnością – bez odszkodowania.
2. Oświadczam (y), że zapoznałem (liśmy) się z projektem budowlanym budowy sieci wodociągowej i nie wnosimy zastrzeżeń do trasy projektowanej sieci.
3. Oświadczenie niniejsze sporządzono w 2 egz., po 1 egz. dla właściciela działki i dla Inwestora.
4. Inwestor zobowiązuje się po zakończeniu robót budowlanych przywrócić teren na trasie sieci do stanu pierwotnego.

.....
 Rodykowski
 (podpis projektanta)

.....
 Staniszak
 Ryszard Staniszak
 (data i podpis właściciela/współwłaściciela)
 (Nr dowodu osobistego)

WISPA PROJEKTY
 Inżynieria i Projektowanie
 ul. Baranego 12a, 33-100 (0-53) 452 50 56
 65-735 ZIELONA GÓRA
 Regon: 006104592

OŚWIADCZENIE

Ja (my) niżej podpisany (i)

1. KUCY JAN
2. KUCY MARIA
3. _____

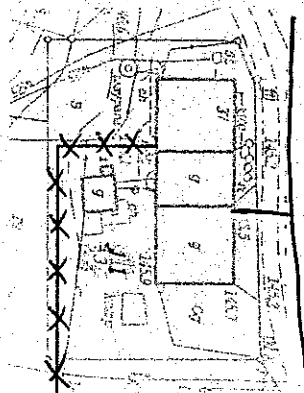
zamieszkały (li) w:

1. BRONICE 37, gm. Jasień
2. _____, gm. Jasień
3. _____, gm. Jasień

1. Oświadczam (y), że wyrażam (y) zgodę na zajęcie terenu i przeprowadzanie robót związanych z budową sieci wodociągowej, w Gminie Jasień, na nieruchomości oznaczonej numerem 111/3; 111/4 położonej w miejscowości BRONICE 37 będącej moją (naszą) własnością – bez odszkodowania.
2. Oświadczam (y), że zapoznałem (liśmy) się z projektem budowlanym budowy sieci wodociągowych i nie wnosimy zastrzeżeń do trasy projektowanej sieci.
3. Oświadczenie niniejsze sporządzono w 2 egz., po 1 egz. dla właściciela działki i dla Inwestora.
4. Inwestor zobowiązuje się po zakończeniu robót budowlanych przywrócić teren na trasie sieci do stanu pierwotnego.

Rodykar
 (podpis projektanta)

12/3
12/3
 (data podpis właściciela/współwłaściciela)
 (Nr dowodu osobistego)



Biuro Inżynierskie "PROJEKTOWY" Sp. z o.o.
ul. Babołęta 12A, 65-705 ZIELONA GÓRA
Regon 006104692

OŚWIADCZENIE

Ja (my) niżej podpisany (i)

- 1. KUCY JAN
- 2. KUCY MARIA
- 3.

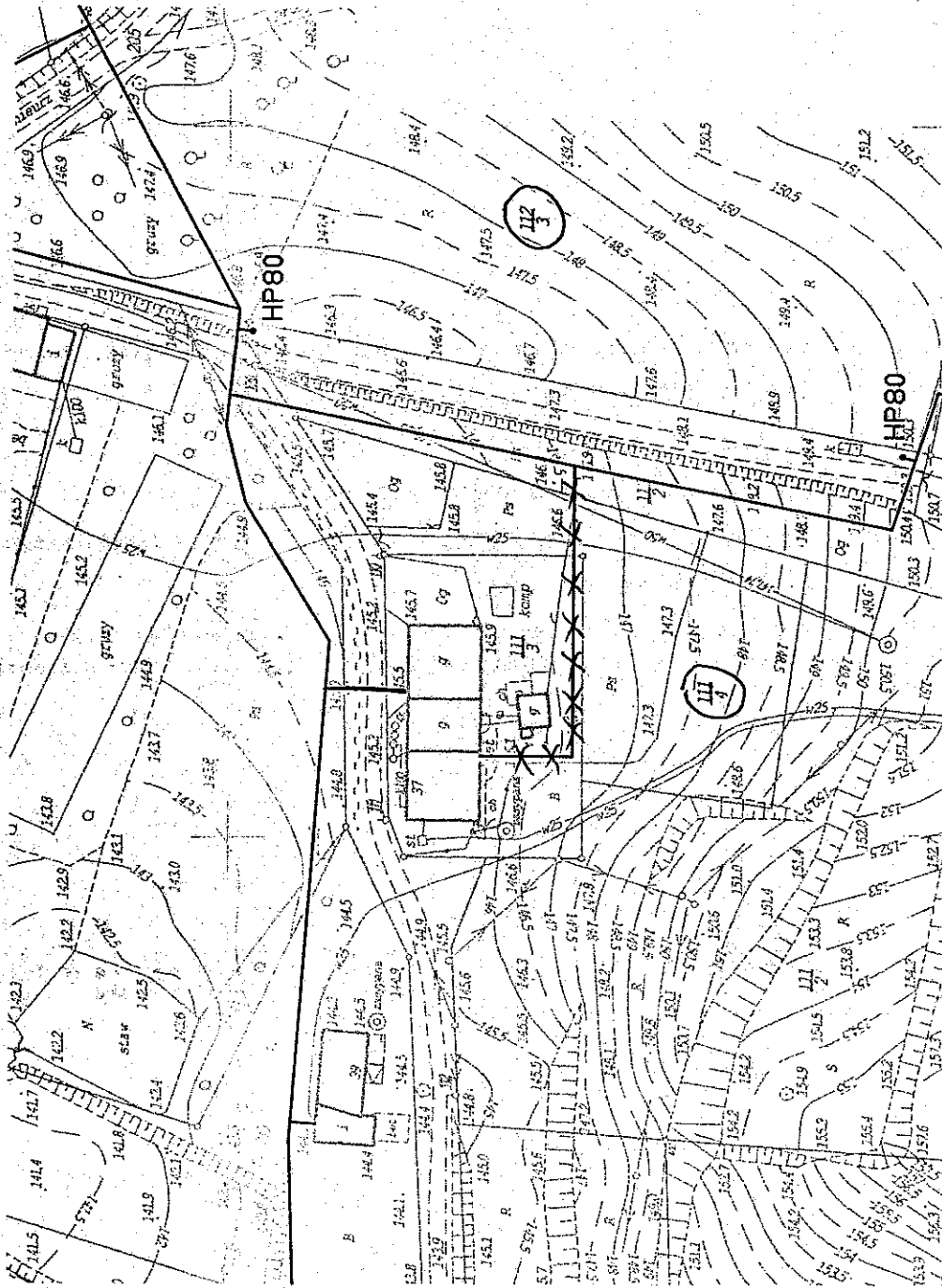
zamieszkały (li) w:

- 1. BRONICE 37 gm. Jasień
- 2. gm. Jasień
- 3. gm. Jasień

- 1. Oświadczam (y), że wyrażam (y) zgodę na zajęcie terenu i przeprowadzanie robót związanych z budową sieci wodociągowej, w Gminie Jasień, na nieruchomości oznaczonej numerem 111/4, 111/3²³¹⁶ położonej w miejscowości BRONICE 37 będącej moją (naszą) własnością – bez odszkodowania.
- 2. Oświadczam (y), że zapoznałem (liśmy) się z projektem budowlanym budowy sieci wodociągowych i nie wnosimy zastrzeżeń do trasy projektowanej sieci.
- 3. Oświadczenie niniejsze sporządzono w 2 egz., po 1 egz. dla właściciela działki i dla Inwestora.
- 4. Inwestor zobowiązuje się po zakończeniu robót budowlanych przywrócić teren na trasie sieci do stanu pierwotnego.

Podupkan
(podpis projektanta)

Kucy Maria
(data i podpis właściciela/współwłaściciela)
(Nr dowodu osobistego)



Sporządzono w styczniu 2006 roku na podstawie pomiaru na gruncie.
 Układ współrzędnych: 1965. Poziom odniesienie: Konstancja.

L. dz. robót wykonawcy: 1/2006
 KFRG: 1593-1/2006

WAC

OŚWIADCZENIE


Ja (my) niżej podpisany (i)

1. Olga Wiercowa
2. _____
3. _____

zamieszkały (li) w:

1. Bronice 42, gm. Jasień
2. _____, gm. Jasień
3. _____, gm. Jasień

1. Oświadczam (y), że wyrażam (y) zgodę na zajęcie terenu i przeprowadzanie robót związanych z budową sieci wodociągowej, w Gminie Jasień, na nieruchomości oznaczonej numerem 80/2 położonej w miejscowości Bronice będącej moją (naszą) własnością – bez odszkodowania.
2. Oświadczam (y), że zapoznałem (liśmy) się z projektem budowlanym budowy sieci wodociągowej i nie wnosimy zastrzeżeń do trasy projektowanej sieci.
3. Oświadczenie niniejsze sporządzono w 2 egz., po 1 egz. dla właściciela działki i dla Inwestora.
4. Inwestor zobowiązuje się po zakończeniu robót budowlanych przywrócić teren na trasie sieci do stanu pierwotnego.



(podpis projektanta)

Wiercowa Olga

(data i podpis właściciela/współwłaściciela)
(Nr dowodu osobistego)



Województwo Śląskie
Urząd Miejski w Jasieniu
ul. Batalionowa 12a, 43-531 Jasień 43-536
65-735 ZIELONA GÓRA
Regon 000104382

OŚWIADCZENIE

Ja (my) niżej podpisany (i)

- 1. ONSIANY MIEŻAŁ
- 2. _____
- 3. _____

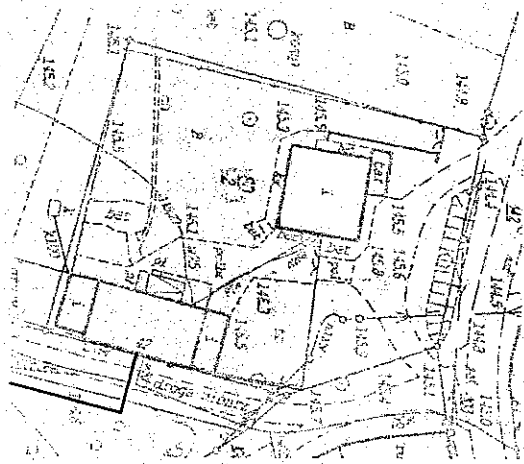
zamieszkały (li) w:

- 1. BRONICE 42, gm. Jasień
- 2. _____, gm. Jasień
- 3. _____, gm. Jasień

- 1. Oświadczam (y), że wyrażam (y) zgodę na zajęcie terenu i przeprowadzanie robót związanych z budową sieci wodociągowej, w Gminie Jasień, na nieruchomości oznaczonej numerem 80/2 położonej w miejscowości BRONICE 42 będącej moją (naszą) własnością – bez odszkodowania.
- 2. Oświadczam (y), że zapoznałem (liśmy) się z projektem budowlanym budowy sieci wodociągowych i nie wnosimy zastrzeżeń do trasy projektowanej sieci.
- 3. Oświadczenie niniejsze sporządzono w 2 egz., po 1 egz. dla właściciela działki i dla Inwestora.
- 4. Inwestor zobowiązuje się po zakończeniu robót budowlanych przywrócić teren na trasie sieci do stanu pierwotnego.

Garek
(podpis projektanta)

Wiesław Osiński
(data i podpis właściciela/współwłaściciela)
(Nr dowodu osobistego)



OŚWIADCZENIE


Ja (my) niżej podpisany (i)

1. Wiesław Ossiany
2. _____
3. _____

zamieszkały (li) w:

1. Bronice 42, gm. Jasień
2. _____, gm. Jasień
3. _____, gm. Jasień

1. Oświadczam (y), że wyrażam (y) zgodę na zajęcie terenu i przeprowadzanie robót związanych z budową sieci wodociągowej, w Gminie Jasień, na nieruchomości oznaczonej numerem 80/2 położonej w miejscowości Bronice, będącej moją (naszą) własnością – bez odszkodowania.
2. Oświadczam (y), że zapoznałem (liśmy) się z projektem budowlanym budowy sieci wodociągowych i nie wnosimy zastrzeżeń do trasy projektowanej sieci.
3. Oświadczenie niniejsze sporządzono w 2 egz., po 1 egz. dla właściciela działki i dla inwestora.
4. Inwestor zobowiązuje się po zakończeniu robót budowlanych przywrócić teren na trasie sieci do stanu pierwotnego.



(podpis projektanta)

Wiesław Ossiany

(data i podpis właściciela/współwłaściciela)
(Nr dowodu osobistego)



BIELECKI
 INŻYNIERSTWO
 ul. Baranów 12, 65-785 ZIELONA GÓRA
 65-785 ZIELONA GÓRA
 Region Górnokąkowski

OŚWIADCZENIE

Ja (my) niżej podpisany (i)

1. MICHALAK MIROSLAW
2. MICHALAK HALINA
3.

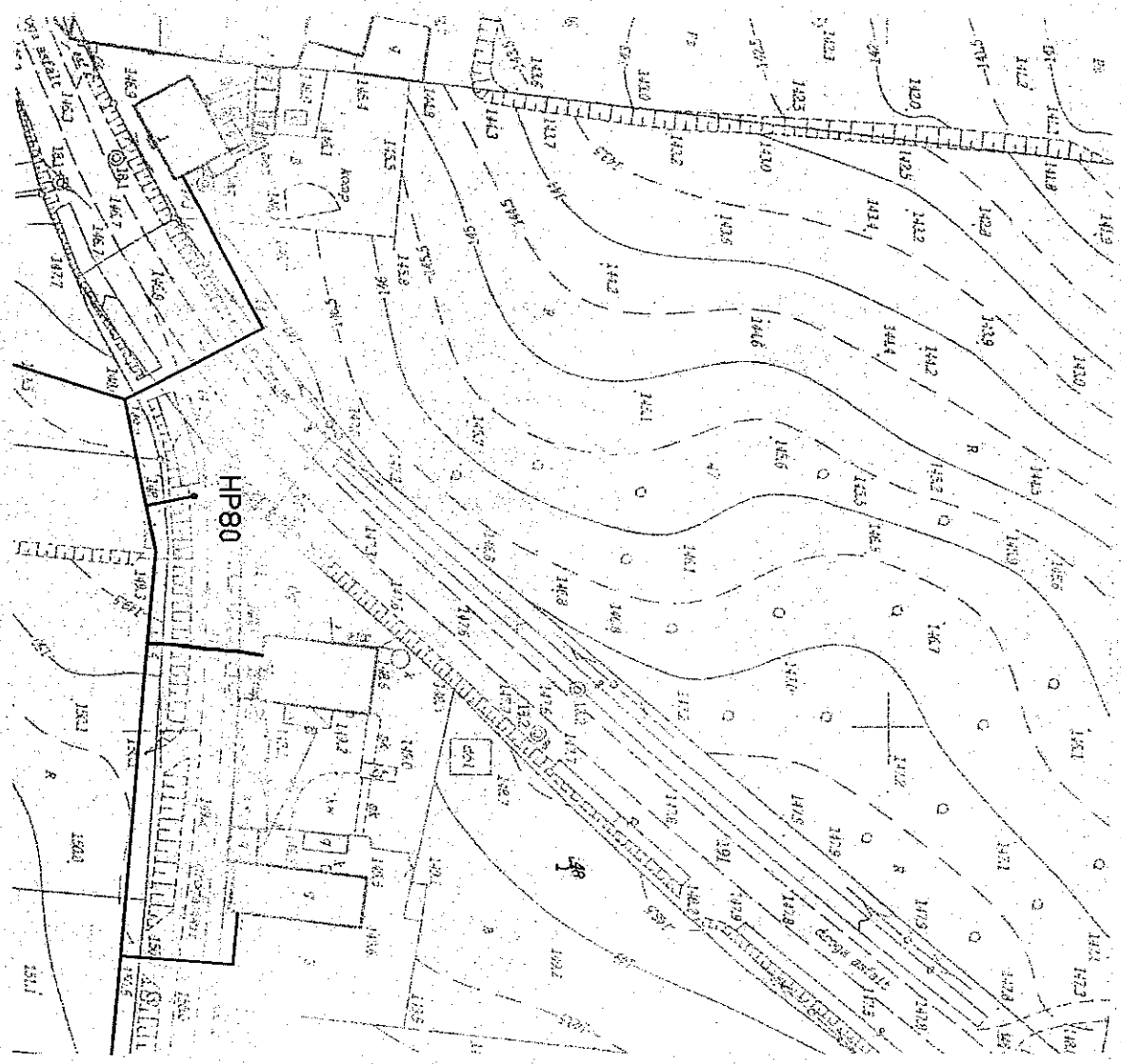
zamieszkały (li) w:

1. BRONCEWY, gm. Jasień
2., gm. Jasień
3., gm. Jasień

1. Oświadczam (y), że wyrażam (y) zgodę na zajęcie terenu i przeprowadzanie robót związanych z budową sieci wodociągowej, w Gminie Jasień, na nieruchomości oznaczonej numerem 481 położonej w miejscowości BRONCEWY, będącej moją (naszą) własnością – bez odszkodowania.
2. Oświadczam (y), że zapoznałem (liśmy) się z projektem budowlanym budowy sieci wodociągowej i nie wnosimy zastrzeżeń do trasy projektowanej sieci.
3. Oświadczenie niniejsze sporządzono w 2 egz., po 1 egz. dla właściciela działki i dla Inwestora.
4. Inwestor zobowiązuje się po zakończeniu robót budowlanych przywrócić teren na trasie sieci do stanu pierwotnego.

Podukar
 (podpis projektanta)

Michalak
 (data i podpis właściciela/współwłaściciela)
 (Nr dowodu osobistego)



Biuro Projektów
Inżynierii Sanitarnych i Melioracji
„EKOPROJEKT” Sp. z o.o.
ul. Batorego 126a, tel/fax (0-68) 452 58 56
65-735 ZIELONA GÓRA
Regon 006104692

OŚWIADCZENIE


Ja (my) niżej podpisany (i)

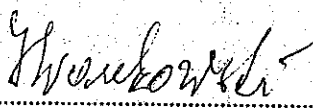
- 1. HRANKOWSKI JOZEF
- 2.
- 3.

zamieszkały (li) w:

- 1. ul. TOKARSKA 3 ; JASIEŃ, gm. Jasień
- 2., gm. Jasień
- 3., gm. Jasień

- 1. Oświadczam (y), że wyrażam (y) zgodę na zajęcie terenu i przeprowadzanie robót związanych z budową sieci wodociągowej, w Gminie Jasień, na nieruchomości oznaczonej numerem... 8817 położonej w miejscowości... BRZONICE będącej moją (naszą) własnością – bez odszkodowania.
- 2. Oświadczam (y), że zapoznałem (liśmy) się z projektem budowlanym budowy sieci wodociągowych i nie wnosimy zastrzeżeń do trasy projektowanej sieci.
- 3. Oświadczenie niniejsze sporządzono w 2 egz., po 1 egz. dla właściciela działki i dla Inwestora.
- 4. Inwestor zobowiązuje się po zakończeniu robót budowlanych przywrócić teren na trasie sieci do stanu pierwotnego.


.....
(podpis projektanta)


.....
(data i podpis właściciela/współwłaściciela)
(Nr dowodu osobistego)

BISPO WNIAROW
INŻYNIER DLA WŁAŚCICIELI I MIASTROCH
„BIOSTOKOWSKI” Sp. z o.o.
ul. Batorego 120a, 157/ax 10-601400-100
65-735 ZIELONA GÓRA
Regon 006104692

OŚWIADCZENIE

Ja (my) niżej podpisany (i)

- 1. GAZDA STANISŁAW
- 2.
- 3.

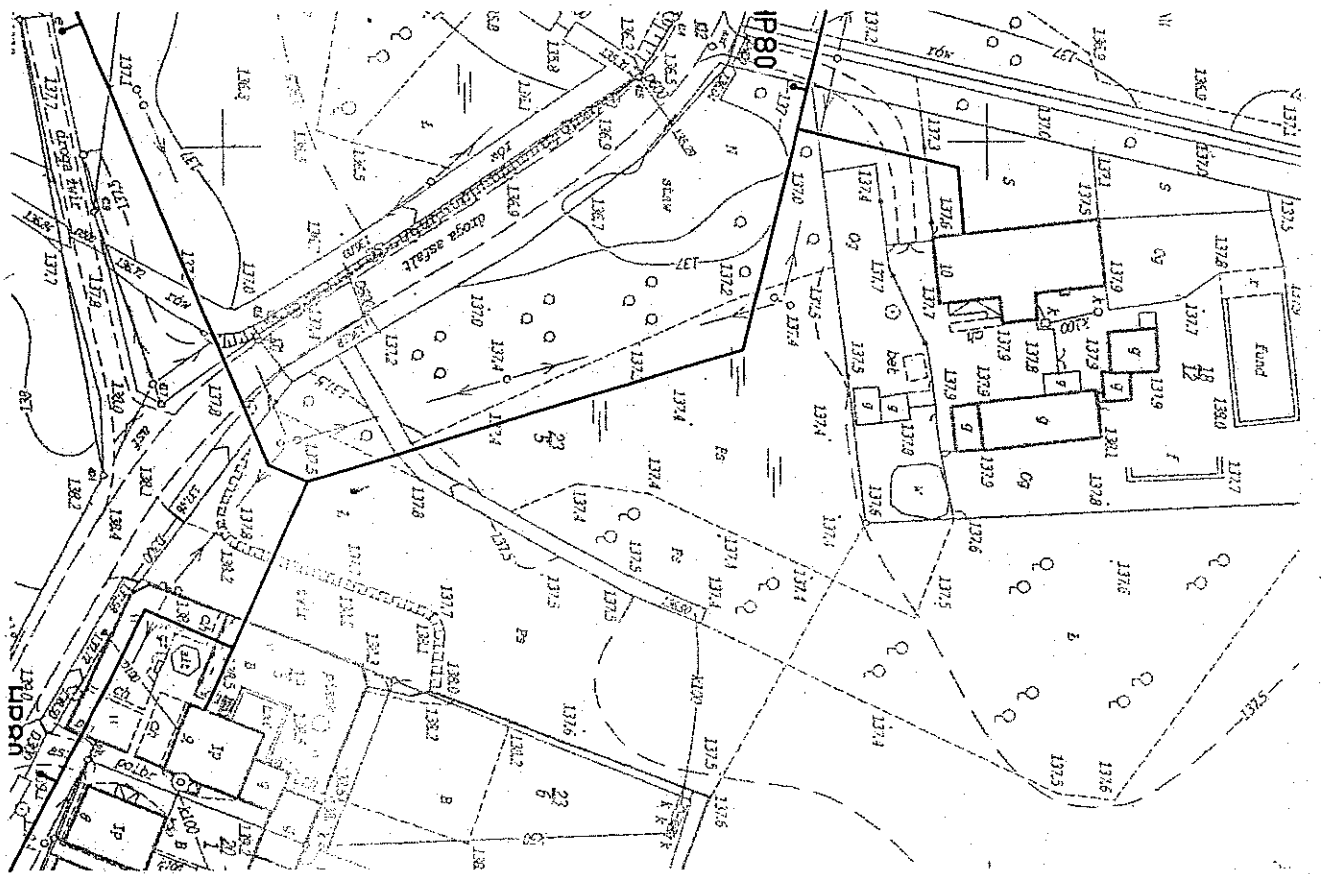
zamieszkały (li) w:

- 1. JASIONNA 13 gm. Jasień
- 2. gm. Jasień
- 3. gm. Jasień

- 1. Oświadczam (y), że wyrażam (y) zgodę na zajęcie terenu i przeprowadzanie robót związanych z budową sieci wodociągowej, w Gminie Jasień, na nieruchomości oznaczonej numerem 2315 położonej w miejscowości BRONICE będącej moją (naszą) własnością – bez odszkodowania.
- 2. Oświadczam (y), że zapoznałem (liśmy) się z projektem budowlanym budowy sieci wodociągowych i nie wnosimy zastrzeżeń do trasy projektowanej sieci.
- 3. Oświadczenie niniejsze sporządzono w 2 egz., po 1 egz. dla właściciela działki i dla Inwestora.
- 4. Inwestor zobowiązuje się po zakończeniu robót budowlanych przywrócić teren na trasie sieci do stanu pierwotnego, *oraz wszelkie dodatkowe zmniejszenia*
zobowiązuję się powstałe w wyniku
wykonywanych prac na działce wyżej
wymienionego właściciela

Kodyk
(podpis projektanta)

[Signature]
(data i podpis właściciela/współwłaściciela)
(Nr dowodu osobistego)



OŚWIADCZENIE

Ja (my) niżej podpisany (i)

1. HODA MARIA
2. HODA TADEUSZ
- 3.


zamieszkały (li) w:

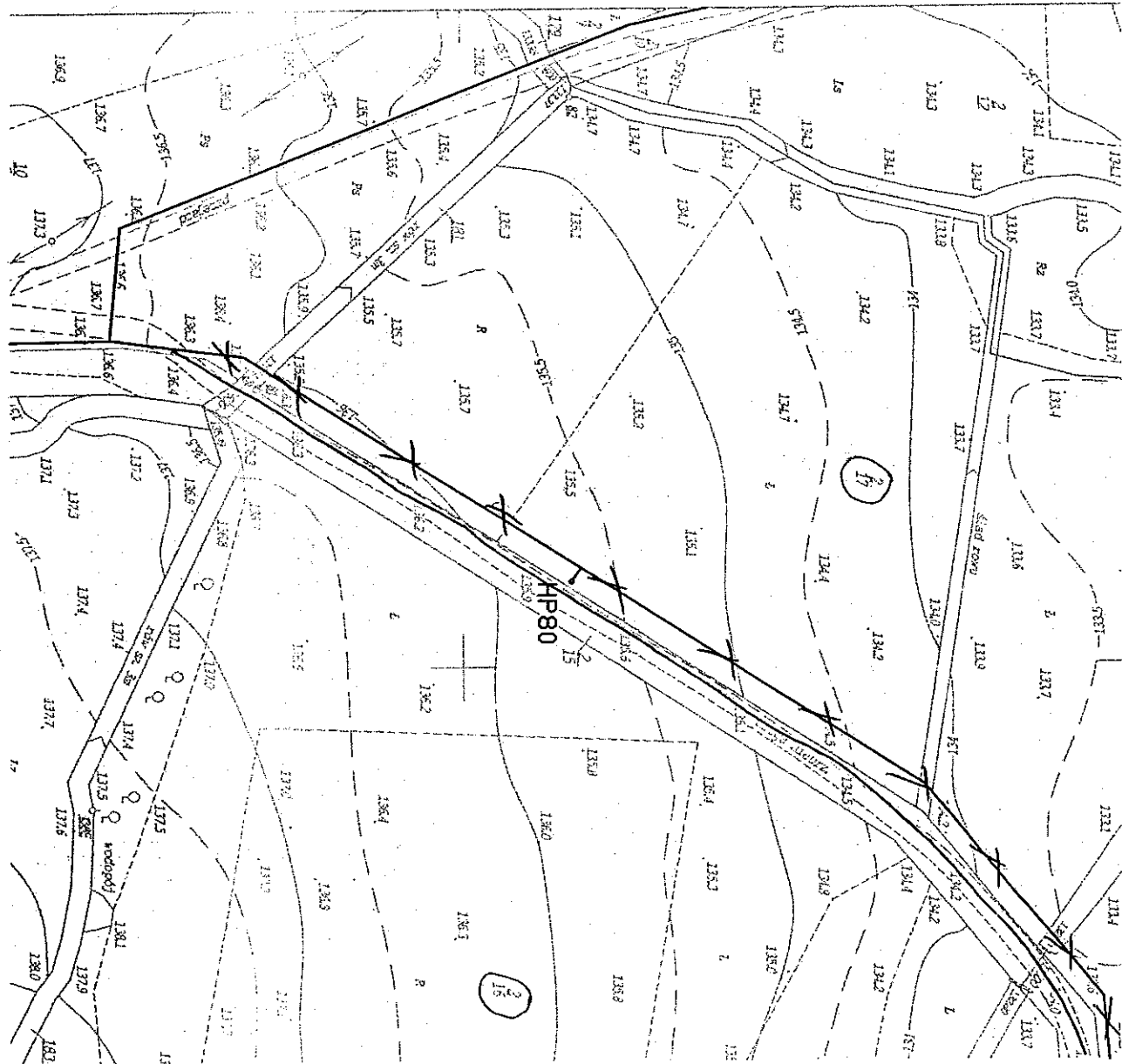
1. JASIONNA 1, gm. Jasień
2. gm. Jasień
3. gm. Jasień

1. Oświadczam (y), że wyrażam (y) zgodę na zajęcie terenu i przeprowadzanie robót związanych z budową sieci wodociągowej, w Gminie Jasień, na nieruchomości oznaczonej numerem 2/16, 2/17 położonej w miejscowości BŁONCE będącej moją (naszą) własnością – bez odszkodowania.
2. Oświadczam (y), że zapoznałem (liśmy) się z projektem budowlanym budowy sieci wodociągowej i nie wnosimy zastrzeżeń do trasy projektowanej sieci.
3. Oświadczenie niniejsze sporządzono w 2 egz., po 1 egz. dla właściciela działki i dla Inwestora.
4. Inwestor zobowiązuje się po zakończeniu robót budowlanych przywrócić teren na trasie sieci do stanu pierwotnego.

~~aktora~~
pomiernie sieci na dz. 2/15

Rodyka
(podpis projektanta)


(data i podpis właściciela/współwłaściciela)
(N) dowodu osobistego






INSTRUKCJA OBSŁUGI

Zestaw

ZDWR25.60/3.P+65.40/32.1.K


sterowanie przetwornicą częstotliwości
+ pompa pożarowa sterowanie kaskadowe



Wersja 06.02.2003

Spis treści


1. Podstawowe zasady BHP.....	4
2. Przeznaczenie i obszar użytkowania.....	4
2.1. Przeznaczenie.....	4
2.2. Podstawowe dane techniczne i obszar użytkowania.....	4
3. Budowa zestawu.....	5
3.1. Opis części pompowej zestawu.....	5
3.2. Pompy.....	7
3.3. Budowa pomp.....	7
3.3.1. Pompy WR.....	7
3.4. Armatura.....	9
3.5. Instalacja wodna.....	9
3.6. Rama nośna.....	9
3.7. Membranowe zbiorniki ciśnieniowe.....	9
3.8. Zakres dostawy.....	10
4. Oznaczenie zestawu.....	10
5. Zasady podłączenia i uruchomienia zestawu.....	10
5.1. Warunki dla pomieszczeń.....	10
5.2. Podłączenie hydrauliczne.....	11
5.3. Podłączenie energetyczne.....	11
5.4. Uruchamianie zestawu.....	11
6. Konserwacja.....	12
6.1. Konserwacja pomp WR.....	12
6.3. Części zamienne pomp.....	12
7. Serwis.....	12
8. Sterowanie przetwornicą częstotliwości.....	13
8.1. Szafa sterująca.....	13



8.2. Opis sterownia.....	14
8.3. Przetwornica częstotliwości.....	14
8.4. Obsługa przetwornicy częstotliwości.....	15
8.4.1. Obsługa klawiatury.....	15
8.4.2. Opis ekranów przetwornicy częstotliwości niezbędnych do utrzymywania... stałego ciśnienia.....	15
8.4.2.1. Zmiana parametru ciśnienia zadanego.....	15
8.4.2.2. Zmiana parametru ciśnienia, przy którym przetwornica „wychodzi” z trybu „uśpienia”.....	16
8.5. Najczęściej spotykane problemy przy uruchamianiu szafy sterującej.....	16
9. Sposoby zabezpieczenia przed suchobiegiem.....	17

Atesty.

Karta gwarancyjna.



1. Podstawowe zasady BHP.

- Prace eksploatacyjne i konserwacyjne powinien wykonywać fachowy i kompetentny personel posiadający stosowne uprawnienia.
- Czynności związane z montażem i uruchomieniem zestawu należy dokonywać na podstawie tej dokumentacji.
- Należy bezwzględnie przestrzegać bezpieczeństwa dotyczącego pracy szczególnie z silnikami elektrycznymi.
- Nie należy przekraczać dopuszczalnych parametrów pracy urządzenia (napięcia zasilania, dopuszczalnego ciśnienia pracy zestawu, zakresu temperatury wody itp.). Parametry pracy urządzenia zostały podane w poniższym opisie.

2. Przeznaczenie i obszar użytkowania.

2.1. Przeznaczenie.

Zestaw przeznaczony jest do tłoczenia wody czystej nie agresywnej chemicznie o pH = 6 – 8 i podwyższania ciśnienia w instalacjach. Może być zasilany bezpośrednio z sieci wodociągowej lub ze zbiornika otwartego przy zachowaniu napływu wody na zestaw.

Główne obszary zastosowań:

- budynki mieszkalne,
- budynki użyteczności publicznej,
- instalacje przemysłowe,
- wodociągi miejskie i wiejskie,
- rolnictwo, ogrodnictwo (zraszanie, podlewanie).

2.2. Podstawowe dane techniczne i obszar użytkowania.

Typ zestawu :	ZDWR 25.60/3.B.P+65.40/32.1.K
Liczba pomp:	2 +1
Wydajność:	Q _{soc} =3,6 m ³ /h Q _{poż} =36m ³ /h
Wys. podnoszenia:	do 40 m
Max. ciś. robocze:	1,0 MPa i/lub 1,6 MPa
Zakres temperatury:	do 99° C
Temperatura otoczenia:	max. 40° C
Obroty silnika:	2900 obr/min
Średnica przyłączy:	80 mm



3. Budowa zestawu.

Zestaw trzypompowy ZD składa się z części pompowej i sterowania. Szczegółowy opis sterowania znajduje się w dalszej części instrukcji obsługi.

3.1. Opis części pompowej zestawu.

Część pompowa zestawu trzypompowego ZD jest kompletnym urządzeniem pompowym składającym się z trzech pomp połączonych ze sobą równolegle, dwóch kolektorów (ssącego i tłocznego), zaworów kulowych (dla pomp 25 – 40WR), przepustnic międzykołnierzowych (dla pomp 50 – 100WR oraz dla pomp PML) oraz zaworów zwrotnych. Pompy znajdują się na ramie nośnej, która ustawiona jest na wibroizolatorach. Na kolektorze tłocznym umieszczony jest membranowy zbiornik ciśnieniowy.

W skład zestawu wchodzi także manometry oraz wyłączniki ciśnieniowe lub przetwornik ciśnienia.

Wydajność zestawu jest sumą wydajności pomp w zestawie.

Wysokość podnoszenia zestawu jest równa wysokości podnoszenia pojedynczej pompy.

Zestaw może być zasilany bezpośrednio z sieci wodociągowej (oznaczenie B) lub ze zbiornika otwartego (oznaczenie Z).


Wykonanie B (zestaw zasilany bezpośrednio z sieci wodociągowej) – wyłącznik ciśnieniowy po stronie ssawnej jako zabezpieczenie przed suchobiegiem.

Wykonanie Z (zestaw zasilany ze zbiornika otwartego) – wyłącznik pływakowy w zbiorniku.

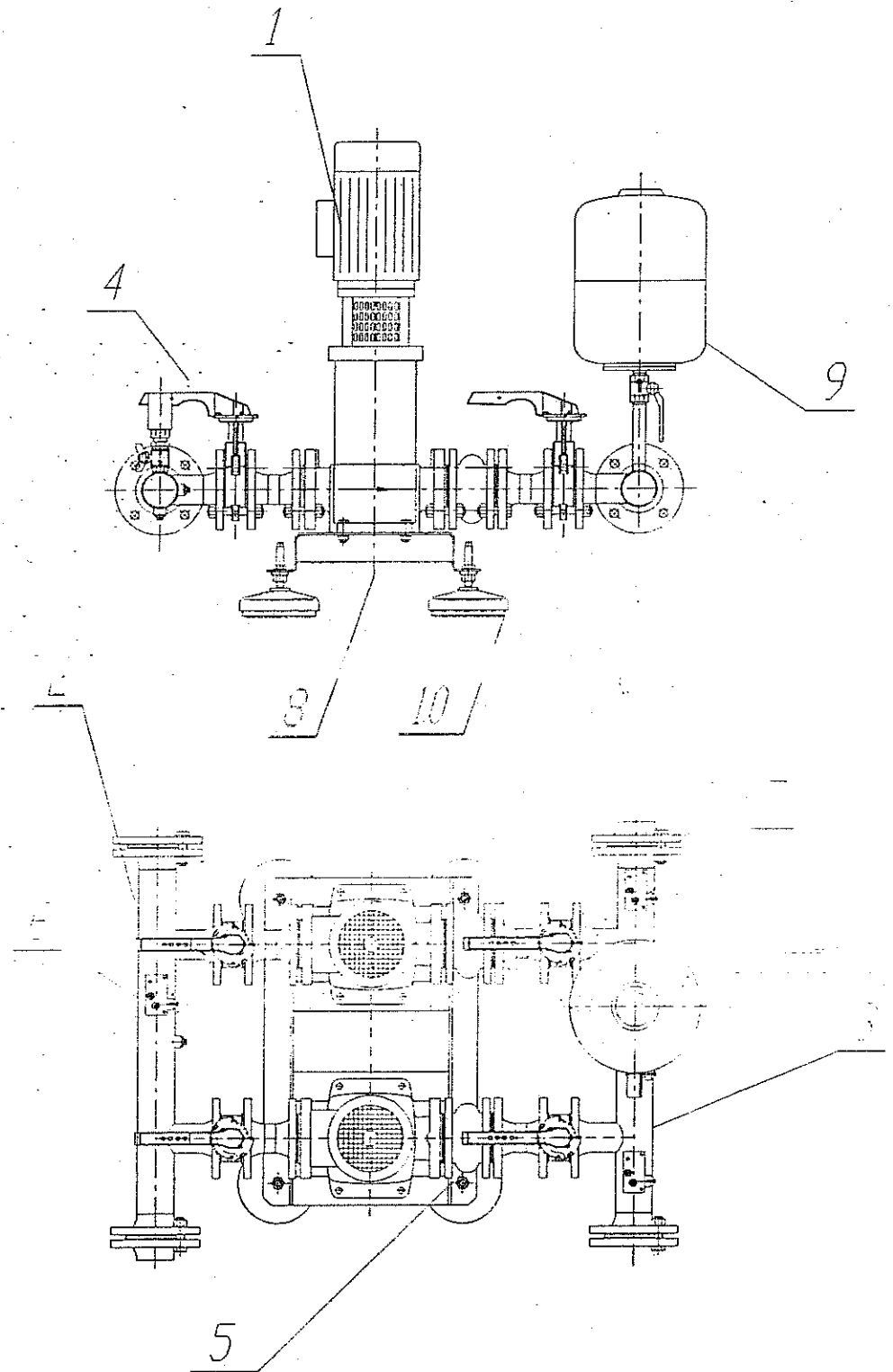
Rysunki 1 i 2 przedstawiają budowę zestawów ZD.

Opis elementów zgodny z numeracją na rysunkach:

1. Pompa
2. Kolektor ssawny
3. Kolektor tłoczny
4. Przepustnice międzykołnierzowe lub zawory kulowe
5. Zawory zwrotne
6. Wyłącznik ciśnieniowy na ssaniu (lub czujnik poziomu/obecności wody)
7. Wyłącznik ciśnieniowy na tłoczeniu
8. Podstawa zestawu
9. Zbiornik ciśnieniowy
10. Wibroizolatory



Budowa zestawu ZDWF



Rys.1



3.2. Pompy.

W skład zestawu wchodzi trzy pompy wirowe. W zależności od wymaganej wydajności i wysokości podnoszenia stosowane są następujące pompy:

- pompy pionowe wielostopniowe typu WR,

Pompy posiadają dławnicę mechaniczną.

Pompy typu WR są wielostopniowymi pompami wirowymi pionowymi. Wał pompy łożyskowany jest w łożysku pośrednim i dolnym ślizgowym. Korpus pompy w układzie liniowym.

Szczegółowe dane techniczne pomp znajdują się w instrukcji obsługi pomp WR.

3.3. Budowa pomp.

3.3.1. Pompy WR.

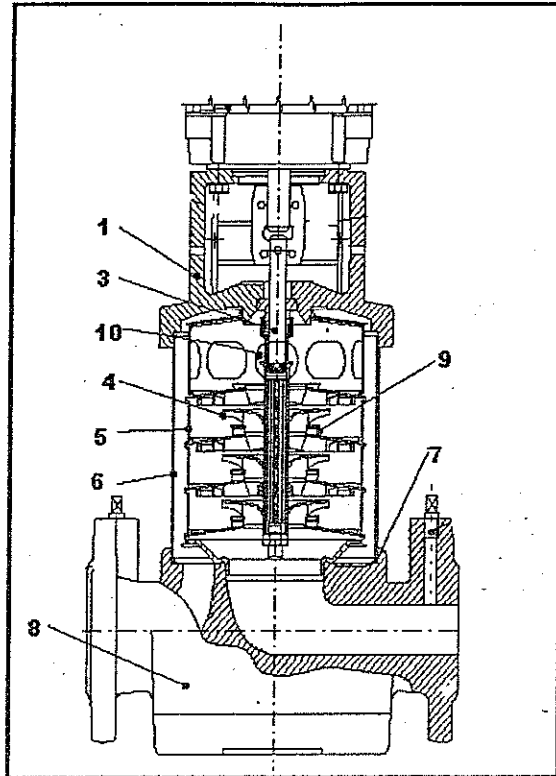
Materiał

Nr Części	Nazwa części	Materiał		
		WR		
		25-32	40-50	65-100
1.	Głowica pompy	żeliwo		
2.	Podstawa silnika	-----		żeliwo
3.	Wał pompy	stal nierdzewna		
4.	Wirnik			
5.	Komora			
6.	Płaszcz zewnętrzny			
7.	Uszczelnienie płaszcza	EPDM	włókno bezazbestowe	EPDM
8.	Stopa pompy	żeliwo		
9.	Pierścień bieżny	PTFE	PTFE	akoflon
10.	Uszczelnienie			
11.	Pierścień łożyskowy	-----		brąz
12.	Dolny pierścień łożyskowy	-----		węglik wolframu

Budowa

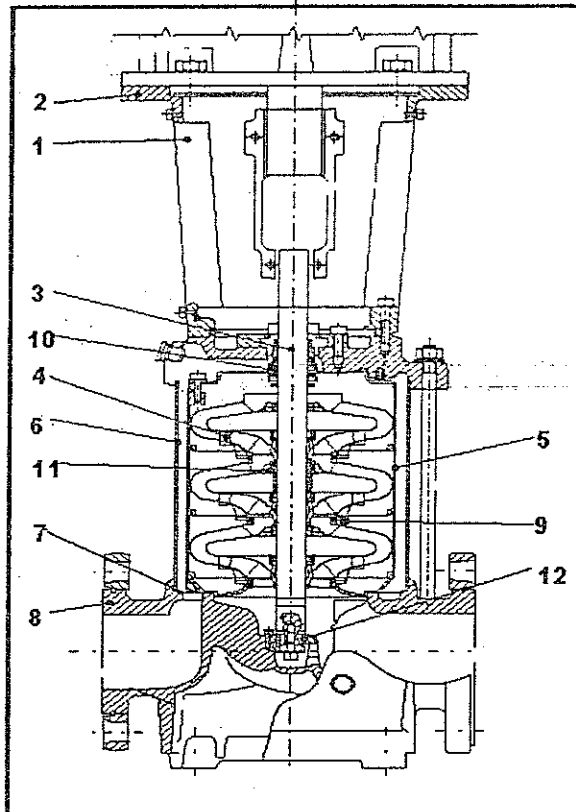
25 – 50 WR





Rys. 3

65 - 100 WR



Rys. 4



3.4. Armatura.

W zestawach z pompami 25 – 40 WR zamontowane są zawory kulowe z króćcami gwintowanymi. W zestawach z pompami 50 – 100 WR oraz pompami PML montowane są przepustnice międzykołnierzowe LFP serii 600.

W zestawach z pompami 25 – 40 WR montowane są zawory zwrotne z króćcami gwintowanymi. W zestawach z pompami 50 - 100 WR montowane są zawory zwrotne SOCLA typ 402. Zawory zwrotne zamontowane są po stronie tłocznej każdej pompy.

W układzie znajdują się także manometry o zakresie zależnym od ciśnienia pracy zestawu.

3.5. Instalacja wodna.

Zestawy posiadają kolektory ssawne i tłoczne z przyłączami dla poszczególnych pomp. Standardowo kolektory wykonane są z ocynkowanych rur stalowych, zakończonych z każdej strony kołnierzami na ciśnienie 1,0 MPa lub 1,6 MPa. Kolektory jednostronnie zamknięte są ocynkowanym kołnierzem zaślepiającym, co umożliwia podłączenie zestawu z instalacją z dowolnej strony.

Możliwe jest wykonanie kolektorów ze stali nierdzewnej.

3.6. Rama nośna.

Konstrukcja ramy wykonana jest ze spawanych kształtowników stalowych zabezpieczonych przed korozją powłoką cynkową. Rama ustawiona jest na wibroizolatorach z wkładkami elastomerowymi ograniczającymi przenoszenie ewentualnych drgań na podłoże.

Możliwe jest wykonanie ramy zestawu ze stali nierdzewnej.

3.7. Membranowe zbiorniki ciśnieniowe.

Membranowy zbiornik ciśnieniowy o pojemności 18 dm³ zamontowany jest na kolektorze tłocznym urządzenia. Zbiornik wyposażony jest na przyłączy w zawór odcinający i króciec spustowy.

Ustawienie i kontrola ciśnienia wstępnego w zbiorniku.

Zmiana ustawienia ciśnienia konieczna jest tylko w przypadku zmiany zadanego ciśnienia zestawu.

W celu ustawienia i kontroli ciśnienia wstępnego w zbiorniku należy zamknąć zawór kulowy oddzielający zbiornik od kolektora tłoczego i spuścić wodę spustem znajdującym się poniżej króćca przyłączeniowego zbiornika poprzez połączenie z atmosferą. Następnie od strony wentyla zaworu membranowego, ciśnieniomierzem sprawdzić ciśnienie panujące wewnątrz membrany gumowej. Ciśnienie w zbiorniku powinno być ustawione 10 – 15 % poniżej zadanego ciśnienia zestawu.



Do napełniania zbiornika zaleca się stosowanie azotu (N_2). Dopuszcza się stosownie sprężonego powietrza.

UWAGA: Strona wodna w przypadku napełniania gazem musi być w stanie bezciśnieniowym.

3.8. Zakres dostawy.

Zakres dostawy obejmuje część pompową, szafę sterującą i przewody elektryczne do podłączenia pomp do szafy sterującej (4,5 m dla każdej pompy).

Każdy zestaw posiada instrukcję obsługi i gwarancję.

4. Oznaczenie zestawu.

Dla pomp WR

Zestaw typu ZDWR 25.60/3.B.P+65.40/32.1.K

ZDWR	zestaw trzypompowy z pompami typu WR
25.60/3	typ pompy 25WR60/3
65.40/32	typ pompy 65WR40/32
B	zasilanie bezpośrednie z sieci
P,K	sterowanie zestawem lub pompą
	P – sterowanie przetwornicą częstotliwości
	K – sterowanie kaskadowe

5. Zasady podłączenia i uruchomienia zestawu.

5.1. Warunki dla pomieszczeń.

Miejsce zainstalowania zestawu hydroforowego powinno spełniać wszystkie warunki odpowiednich norm i przepisów a w szczególności posiadać:

- wymiary zapewniające dowolne ustawienie zestawu i innych urządzeń stacji oraz swobodny dostęp do urządzeń, pozwalający na kontrolę, konserwację i wymianę zużywających się elementów zestawu,
- wysokość pomieszczenia hydroforni co najmniej 2,2 m,
- podłogę ze spadkiem w kierunku wpustów podłogowych i odpływem na zewnątrz pomieszczenia, zapewniającą skuteczną możliwość odwodnienia pomieszczenia,
- wymaganą minimalną odległość zestawu od ścian i innych urządzeń, która nie powinna być mniejsza niż 1m,
- utrzymanie temperatury minimum 5 °C,
- wentylację zapewniającą 1,5-krotną wymianę powietrza w ciągu 1 godziny,



- wodoszczelną elektryczną instalację oświetleniową,
- instalację elektryczną w pomieszczeniu zapewniającą możliwość korzystania z przenośnego oświetlenia o napięciu znamionowym 12 V.

5.2. Podłączenie hydrauliczne.

Podłączenie hydrauliczne zestawu powinno spełniać warunki:

- średnice nominalne rurociągów tłoczno i ssawno powinny być co najmniej równe średnicom odpowiednich kolektorów zestawu,
- przewody ssawne i tłoczne należy prowadzić ze stałym wzniosem w kierunku przepływu,
- na przyłączach ssawnym i tłocznym należy zainstalować zawór zwrotny,
- w hydroforniach zasilanych z sieci wodociągowej zestaw powinien być wyposażony w obejście rezerwowe, z armaturą odcinającą i zwrotną (na życzenie klienta producent zestawów może wykonać obejście),
- w przypadku możliwości przekroczenia dopuszczalnego ciśnienia hydrofornia zgodnie z przepisami Urzędu Dozoru Technicznego powinna być wyposażona w odpowiednio dobrany zawór bezpieczeństwa,
- zaleca się łączyć rurociągi przez łączniki amortyzujące (kompensatory).

5.3. Podłączenie energetyczne.

Podłączenie elektryczne zestawu powinno spełniać warunki:

- zasilanie instalacją 5-cio żyłową,
- przewody powinny posiadać przekroje odpowiednie dla sumy mocy poszczególnych silników pomp,
- zabezpieczenia przewodów zasilających dobrane dla sumy największego prądu rozruchowego silnika i prądów nominalnych pozostałych silników pomp,
- przewód zasilający prowadzony w korytkach, rurkach itp.
- dobór przekroju przewodów i ich zabezpieczeń oraz sposób ich montażu i prowadzenia wykonany według obowiązujących norm,
- rozdzielnia elektryczna zasilająca zestaw hydroforowy wykonana wg obowiązujących norm,
- dla zasilania awaryjnego agregat prądotwórczy zgodny z PN-ISO 8528-1.

5.4. Uruchamianie zestawu.

Przed uruchomieniem zestawu należy sprawdzić prawidłowość wszystkich połączeń mechanicznych, hydraulicznych i elektrycznych.

Pompy przed uruchomieniem zestawu muszą być bezwzględnie napełnione wodą i odpowietrzone.



Należy zapewnić dostateczny dopływ powietrza chłodzącego silniki.

Strzałki na korpusach pomp wskazują prawidłowy kierunek przepływu wody.

Właściwy kierunek obrotów pomp wskazują strzałki na osłonie wentylatora silnika.

UWAGA: Pompy nigdy nie mogą pracować „na sucho” poza krótkotrwałym włączeniem (2 – 3 sek.) w celu sprawdzenia kierunku obrotów silnika. Dłuższa praca pomp może spowodować ich uszkodzenie.

6. Konserwacja.

Przed rozpoczęciem prac konserwacyjnych należy pompy bezwzględnie odłączyć od zasilania i zabezpieczyć przed przypadkowym włączeniem.

6.1. Konserwacja pomp WR.

Łożyska i uszczelnienie wału pompy nie wymagają konserwacji. Jeśli pompa ma zostać opróżniona i wyłączona z eksploatacji na dłuższy okres, należy zdjąć jedną z pokryw sprzęgła i wtrysnąć na wał między głowicę pompy i sprzęgło parę kropli oleju silikonowego, co uchroni powierzchnię uszczelnienia wału od sklejenia się.

W przypadku eksploatacji sezonowej (silnik nie pracuje przez okres dłuższy niż 6 miesięcy w roku) zaleca się przesmarować pompę po wyłączeniu jej z ruchu.

6.3. Części zamienne pomp.

Wykaz części zamiennych pomp znajduje się w instrukcji obsługi pomp WR. Zamawiający powinien podać nazwę części, pełne oznaczenie pompy, moc i prędkość obrotową silnika.

7. Serwis.

Leszczyńska Fabryka Pomp Sp. z o. o. zaleca po zakończeniu gwarancji przeprowadzać co 24 miesięcy przegląd techniczny zakupionego zestawu przez autoryzowany serwis LFP Sp. z o. o.



Przegląd techniczny części pompowej zestawu powinien być przeprowadzony w ciągu trzech miesięcy od daty zakończenia się gwarancji.

Użycie części zamiennych w części pompowej zestawu nie dostarczonych przez LFP Sp. z o.o., może być przyczyną wielu awarii, za które LFP Sp. z o. o. nie będzie odpowiadała.

Użycie części zamiennych w części pompowej zestawu nie dostarczonych przez LFP Sp. z o.o., może być przyczyną wielu awarii, za które LFP Sp. z o. o. nie będzie odpowiadała.

Wszelka odpowiedzialność firmy LFP Sp. z o.o. za szkody spowodowane stosowaniem nie oryginalnych części zamiennych i osprzętu jest wykluczona.

Zakłócenia, jakich użytkownik nie jest w stanie wyeliminować samodzielnie, powinny być usuwane tylko przez serwis firmy LFP Sp. z o.o.

8. Sterowanie przetwornicą częstotliwości.

8.1. Szafa sterująca.

Szafa PDH służy do sterowania zestawem trzypompowym. Szafa sterująca jest wykonana w stopniu ochrony IP 54 wg PN-92/E-08106.

Na drzwiach szafy sterującej montowane są następujące elementy:


- wyświetlacz LED,
- przełączniki trybu pracy,
- wyłącznik główny,
- kontrolki sygnalizacyjne.

Kontrolki sygnalizują:

- awarię każdej z pomp,
- awarię przetwornicy,
- sposób zasilania pompy (z sieci lub z przetwornicy częstotliwości).

Pod kontrolkami znajdują się przełączniki trybu pracy pomp. W przypadku pracy automatycznej wszystkie przełączniki powinny być przełączone w pozycję A. Przełącznik ustawiony w pozycji 0 powoduje, że pompa nie pracuje, jak również nie może być załączona poprzez przetwornicę częstotliwości. Ustawienie przełącznika w pozycji R powoduje załączenie pompy. W przypadku pracy ręcznej przetwornica częstotliwości nie kontroluje pomp i wartości ciśnień.

Szafa sterująca PDH wyposażona jest w przetwornicę częstotliwości z przemysłowym filtrem RFI. Jeżeli szafę wykorzystuje się w obiektach specjalnego przeznaczenia



np. szpitale należy powiadomić LFP Sp z o.o. celem wyposażenia przetwornicy częstotliwości w filtr odpowiedniej klasy.

Elementy elektryczne użyte w szafie sterującej są wysokiej jakości i zapewniają niezawodne i długotrwałe funkcjonowanie.

8.2. Opis sterownia.

W zestawach trzypompowych pompy załączane i wyłączane są w zależności od sygnałów pochodzących z czujników wielkości fizycznej.

Wykorzystywanymi czujnikami wielkości fizycznych w przypadku zestawów hydroforowych są:

- przetwornik ciśnienia,
- sondy konduktometryczne (czujniki obecności wody w kolektorze ssącym),
- wyłączniki pływakowe (czujniki wykorzystywane jako zabezpieczenie zestawu przy zasilaniu ze zbiornika),
- wyłącznik ciśnieniowy.

Szafa sterująca PDH:

- umożliwia utrzymanie stałego ciśnienia,
- zabezpiecza silniki pomp przed przeciążeniem oraz zwarcieniem,
- informuje o wystąpieniu awarii,
- umożliwia wyświetlanie wartości ciśnienia tłoczenia zestawu,
- realizuje funkcję czasowego przełączania przetwornicy częstotliwości.

8.3. Przetwornica częstotliwości.

Przetwornica częstotliwości jest urządzeniem energoelektronicznym służącym do regulacji prędkości obrotowej silnika pompy a w rezultacie do regulacji parametrów pracy pompy. Zastosowana w szafie sterującej PDH jedna przetwornica częstotliwości pracuje w aplikacji „Pompowo&Wentylatorowej”. Przetwornica częstotliwości pracująca w tej aplikacji umożliwia sterowanie dwoma pompami. Jedna z pomp zasilana jest poprzez przetwornicę, natomiast druga pompa załączana jest bezpośrednio do sieci elektrycznej.

W przypadku gdy wartość ciśnienia po stronie tłocznej zestawu spadnie poniżej wartości ustawionej na przetwornicy częstotliwości, nastąpi zwiększenie prędkości obrotowej silnika pompy pierwszej. W przypadku gdy prędkość obrotowa będzie równa prędkości nominalnej silnika pompy i wartość ciśnienia tłoczenia będzie poniżej wartości nastawionej na przetwornicy, nastąpi załączenie pompy drugiej. Pompa do której przypisana jest przetwornica, będzie podlegać regulacji obrotów.

Gdy ciśnienie wzrośnie powyżej wartości ciśnienia ustawionego na przetwornicy, wówczas pompa zasilana z przetwornicy zmniejszy swoją prędkość obrotową. W przypadku gdy pompa osiągnie wartość obrotów minimalnych zadeklarowanych



w przetwornicy, wówczas nastąpi wyłączenie pompy zasilanej bezpośrednio z sieci elektrycznej i nastąpi regulacja pompy zasilanej z przetwornicy częstotliwości.

Uwaga: Trzecia pompa zestawu 65WR40/32 jako pożarowa załączana jest do pracy poprzez wyłącznik ciśnienia umieszczony na kolektorze tłocznym. Załączenie pompy pożarowej następuje po spadku ciśnienia na kolektorze tłocznym poniżej dolnej nastawy na wyłączniku ciśnienia i po czasie $T=..s$. ustawionym na przekaźniku czasowym.

8.4. Obsługa przetwornicy częstotliwości.

Wszystkie parametry sterujące ustawia się za pomocą panelu operatorskiego umieszczonego na przetwornicy częstotliwości.

Panel sterujący wyposażony jest w klawiaturę oraz wyświetlacz LCD informujący o stanie pracy przetwornicy oraz o aktualnie wprowadzonych parametrach.

8.4.1. Obsługa klawiatury.

- ← Przesuwa kursor do tyłu w obrębie menu.
- Przesuwa kursor do przodu w obrębie menu .
- ↑ Przesuwa kursor w obrębie głównego menu oraz pomiędzy stronami w obrębie podmenu. Zmiana wartości parametru.
- ↓ Przesuwa kursor w obrębie głównego menu oraz pomiędzy stronami w obrębie podmenu. Zmiana wartości parametru.
- ENTER Potwierdzenie zmiany wartości. Kasowanie historii usterki.
- RESET Kasowanie usterki.
- START Powoduje start silnika, jeśli panel jest aktywnym źródłem sterującym.
- STOP Powoduje stop silnika, jeśli panel jest aktywnym źródłem sterującym.

8.4.2. Opis ekranów przetwornicy częstotliwości niezbędnych do utrzymywania stałego ciśnienia.

Przed przystąpieniem do zmian parametrów w przetwornicy częstotliwości należy upewnić się, czy wszystkie przełączniki trybu pracy są ustawione w pozycji „0”.

8.4.2.1. Zmiana parametru ciśnienia zadanego.

Ciśnienie zadane, które ma być utrzymywane przez zestaw wyrażone jest w % górnego zakresu przetwornika ciśnienia umieszczonego po stronie tłocznej zestawu.



Przykładowo, gdy dysponujemy przetwornikiem 0 – 1MPa a chcemy, aby zestaw utrzymywał ciśnienie na poziomie 0,5 MPa, wówczas „Sygnał zadany regulatora PI r2” ustawiamy na wartość 50%.

W celu zmiany ciśnienia, które ma być utrzymywane przez zestaw należy:

- kilkakrotnie przycisnąć przycisk ←,
- znaleźć ekran „Reference” – przyciski ↑ lub ↓,
- wejść do ekranu „Reference” – przycisk →,
- znaleźć parametr „Sygnał zadany regulatora PI r2” – przyciski ↑ lub ↓,
- zmienić parametr – przycisk →, a następnie ↑ lub ↓,
- zatwierdzić parametr – przycisk ←.

8.4.2.2. Zmiana parametru ciśnienia, przy którym przetwornica „wychodzi” z trybu „uśpienia”.

Kolejnym parametrem, który należy zmienić jest parametr określający ciśnienie, poniżej którego przetwornica zostaje uruchomiona z trybu tzw. „uśpienia” (czuwania).

Ciśnienie poniżej którego przetwornica zostanie uruchomiona z trybu „uśpienia”, wyrażone jest w % górnego zakresu przetwornika ciśnienia. Wartość tego parametru powinna być niższa (o około 10%) od wartości ciśnienia zadanego.

Aby zmienić ten parametr należy :

- kilkakrotnie przycisnąć przycisk ←,
- odszukać ekran „Parametry” – przyciski ↑ lub ↓,
- wejść do ekranu – przycisk →,
- poszukać ekran „Pompy&Wentylatory” – przyciski ↑ lub ↓,
- wejść do ekranu „Pompy&Wentylatory” – przycisk →,
- znaleźć parametr „Poziom pobudzenia par. 9.18.” – przyciski ↑ lub ↓,
- zmienić parametr – przycisk →, a następnie ↑ lub ↓,
- zatwierdzić parametr – przycisk ENTER.

8.5. Najczęściej spotykane problemy przy uruchamianiu szafy sterującej.

Awaria	Przyczyna	Postępowanie
Podane napięcie zasilania, ale brak reakcji przetwornicy częstotliwości	Zła kolejność faz - czerwona kontrolka w bezpieczniku kontroli faz	Zmień kolejność faz
	Zadziałały zabezpieczenia (np. bezpieczniki, S161)	Zmień bezpiecznik, włącz zabezpieczenie
	Zanik jednej z faz	Sprawdź napięcie na fazach



Błędny odczyt ciśnienia	Uszkodzony przetwornik ciśnienia	Wymienić uszkodzony element
	Uszkodzony zasilacz	Sprawdzić napięcie na zasilaczu 24V DC
Wystąpienie suchobiegu P_s	Brak wody	Doprowadź wodę. Uszkodzony wyłącznik ciśnieniowy lub wyłącznik pływakowy
Awaria przetwornicy	Awaria zaworu zwrotnego	Sprawdź zawór
	Przyczyny różne	Zrestartuj układ, jeśli awaria powtarza się niezbędny kontakt z serwisem LFP Sp. z o.o.
Awaria pompy/silnika	Przegrzanie silnika	Odczekaj około 30 minut, załącz zabezpieczenie silnika, najprawdopodobniej uszkodzony silnik pompy lub pompa
	Uszkodzenie pompy – hałas	Wyłącz pompę z pracy automatycznej i skontaktuj się z serwisem LFP Sp. z o.o.
Częste załączanie pomp	Błędne nastawy	Zmień parametry w przetwornicy
	Duże wahania w rozbiórce wody	Sprawdź co jest tego przyczyną

9. Sposoby zabezpieczenia przed suchobiegiem.

W przypadku zasilania zestawu z sieci wodociągowej LFP Sp. z o.o. stosuje jako zabezpieczenie przed suchobiegiem wyłącznik ciśnieniowy umieszczony po stronie ssawnej.

W przypadku zasilania zestawu ze zbiornika, stosuje się wyłącznik pływakowy umieszczony w zbiorniku lub sondy konduktometryczne wkręcane w kolektor ssawny lub umiejscowione w zbiorniku.

Starostwo Powiatowe w Żarach
ZESPÓŁ KOORDYNACJI
USYTUOWANIA PROJEKTOWANYCH
SIECI UZBROJENIA TERENU
68-200 ŻARY, Aleja Jana Pawła II 5
tel./fax 068/ 479 06 2

Żary, dn. 27.02.2007

OPINIA K-SUT/ 59/2007

Uzgodnienie dokumentacji projektowej

Dotyczy uzgodnienia: *sieć i przyłącze energetyczne*

Dla :

*Biuro Projektów Inżynierii Środowiska i Melioracji
„EKOPROJEKT” Sp. z o.o.
ul. Batorego 126a
65-735 Zielona Góra*

Zlecenia z dnia: *19.02.2007*
Data wpływu zlecenia do K-SUT: *19.02.2007*

Zespół Koordynacji Usytuowania Projektowanej Sieci Uzbrojenia Terenu stwierdza uzgodnienie lokalizacji obiektu położonego :

gm. Jasień obr. BRONICE-ZIELENIEC

Inwestor:

*Urząd Miejski
ul. XX Lecia 20
68-320 Jasień*

STAROSTWO POWIATOWE
w ŻARACH
Aleja Jana Pawła II 5
68-200 ŻARY

OPINIE JEDNOSTEK UZGADNIAJĄCYCH :

1. Urząd Miejski w Jasieniu

Uzgodniono z uwagami zawartymi w decyzji IT-5548/26/2006 z dnia 10.11.2006 r.

2. Telekomunikacja Polska S.A. Pion Sieci - Obszar w Zielonej Górze Wydział Zarządzania Zasobami Fizycznymi Sieci Oddział Ewidencji Zasobów Fizycznych

Uzgodniono z uwagami zawartymi w piśmie SWZ/Z/EZ/RUB98326/06 z dnia 18.10.2006 r.

3. ENEA S.A. Rejon Dystrybucji Krosno Odrz.

Uzgodniono z uwagami zawartymi w piśmie ZM-193/3402/06 z dnia 19.10.2006 r.

4. Zakład Komunalny w Jasieniu

Uzgodniono bez uwag

5. Starostwo Powiatowe w Żarach – Zarząd Dróg Powiatowych

Uzgodniono z uwagami zawartymi w decyzji ZDP.BI-5443/U/61/06 z dnia 21.11.2006 r.

6. Zarząd Dróg Wojewódzkich w Zielonej Górze

Uzgodniono z uwagami zawartymi w decyzji ZDW-ZG-II/535/15/07 z dnia 19.01.2007 r.

7. Starostwo Powiatowe w Żarach – Wydział Budownictwa

Uzgodniono bez uwag

8. Powiatowy Inspektor Nadzoru Budowlanego

Uzgodniono bez uwag

z up. STAROSTY
Alicja Baranowska
Główny Specjalista w Wydziale Geodezji,
Katastru i Gospodarki Nieruchomościami
Przewodnicząca Zespołu K-SUT
Starostwa Powiatowego w Żarach

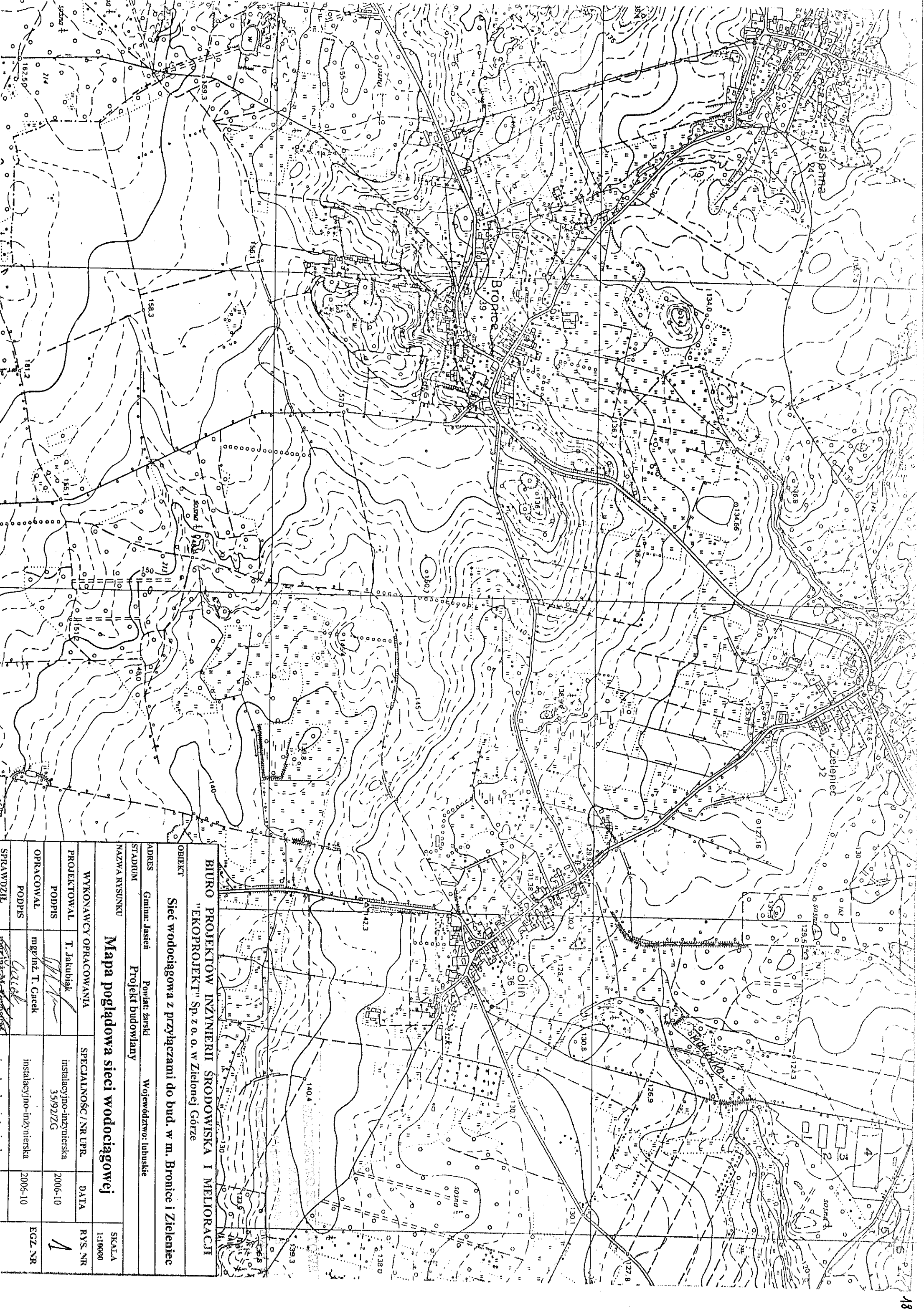
Starostwo Powiatowe w Żarach
Alicja Baranowska
08-200 ZARY.

Uwagi i zalecenia :

1. Uzgodnienie jest ważne przez okres 3 lat od daty wydania opinii.
2. Uzgodnienie traci ważność gdy:
 - 2.1. decyzja o warunkach zabudowy i zagospodarowania terenu lub o pozwoleniu na budowę została zmieniona lub uchylona
 - 2.2. inwestor nie uzyskał zgody na przedłużenie okresu ważności opinii
 - 2.3. w innych wypadkach określonych w § 13 ust.2 Rozporządzenia Ministra Rozwoju Regionalnego i Budownictwa z 2 kwietnia 2001 r. „w sprawie geodezyjnej ewidencji sieci uzbrojenia terenu oraz zespołów uzgadniania dokumentacji projektowej” (Dz.U. Nr 38, poz. 455)
3. Zmiany w stosunku do uzgodnionej dokumentacji wymagają dodatkowych uzgodnień K-SUT.
4. Uzgodniony obiekt budowlany należy zlecić do wytyczenia i pomiaru powykonawczego uprawnionej jednostce wykonawstwa geodezyjnego a znajdujące się na jego obszarze **znaki geodezyjne chronić przed zniszczeniem** – ustawa z dnia 17 maja 1989 r. – Prawo geodezyjne i kartograficzne (Dz.U. z 2005 r. Nr 240, poz. 2027).

Zniszczone punkty poziomej i wysokościowej osnowy geodezyjnej podlegają wznowieniu na koszt jednostki realizującej projekt w terenie lub inwestora.

5. Integralną częścią kartograficzną protokołu są plansze projektu opatrzone pieczęcią uzgodnienia.
6. Prace ziemne w miejscach skrzyżowań i zbliżeń z istniejącą siecią uzbrojenia terenu należy wykonywać ręcznie z zachowaniem ostrożności.
O rozpoczęciu prac inwestor zobowiązany jest powiadomić użytkownika sieci ; z którymi występują kolizje.
7. W przypadku natrafienia na sieci i urządzenia uzbrojenia terenu nie naniesione na mapie sytuacyjno - wysokościowej , należy o tym fakcie natychmiast powiadomić jednostkę branżową.
8. W czasie wykonywania robót inwestor ponosi odpowiedzialność karną i materialną za spowodowanie ewentualnych szkód i uszkodzeń sieci , które w przyszłości mogłyby powstać na skutek prowadzonych prac.
9. Należy uwzględnić uwagi zawarte w uzgodnieniach branżowych.

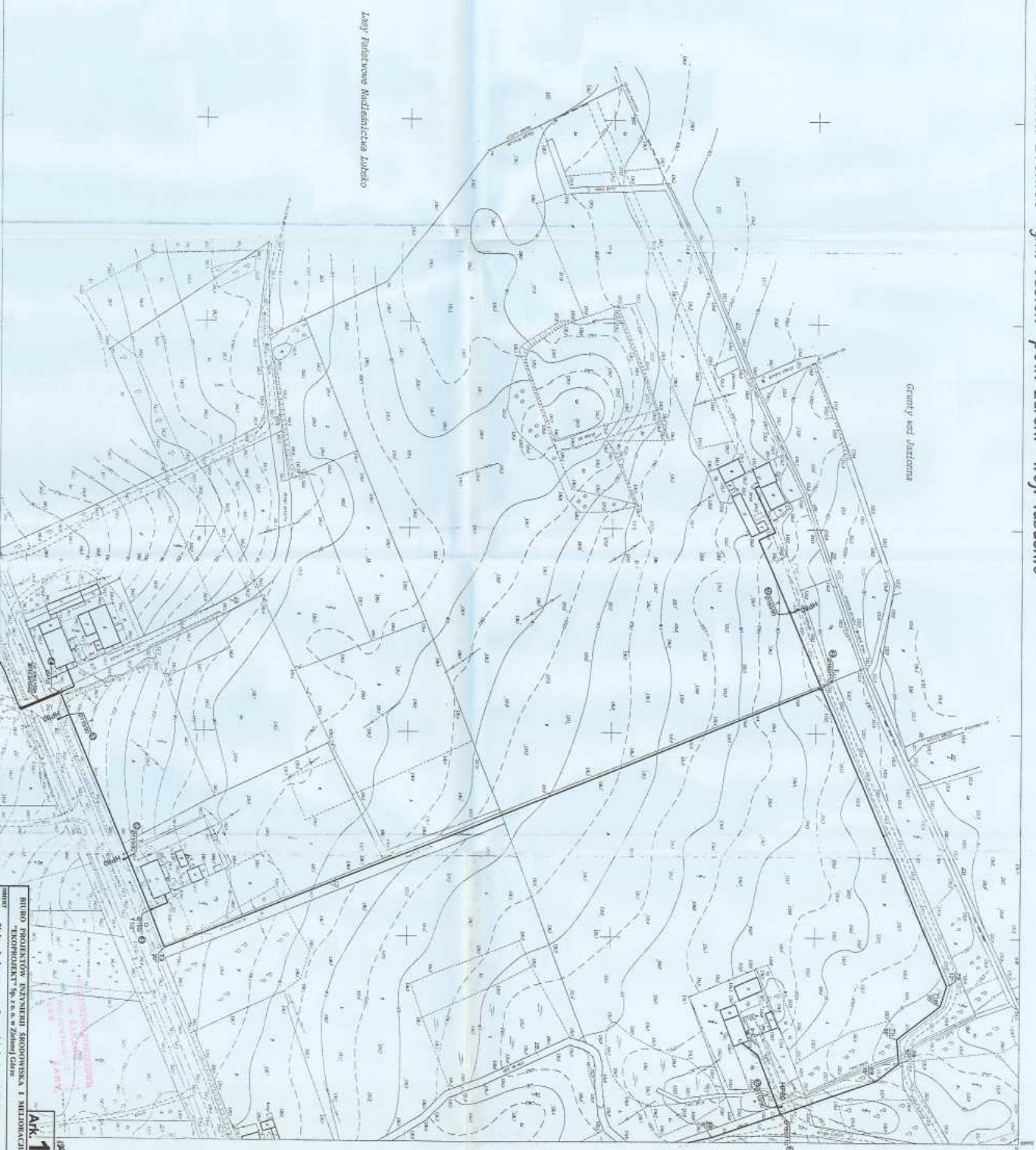


BIURO PROJEKTÓW INŻYNIERII ŚRODOWISKA I MELIORACJI			
"EKOPROJEKT" Sp. z o.o. w Zielonej Górze			
OBIEKT	Sieć wodociągowa z przyłączami do bud. w m. Bronice i Zieloniec		
ADRES	Gmina: Jasień	Powiat: żarski	Województwo: lubuskie
STADIUM	Projekt budowlany		
NAZWA RYSUNKU			
Mapa poglądowa sieci wodociągowej			
WYKONAWCY OPRACOWANIA		SPECJALNOŚĆ / NR UPR.	DATA
PROJEKTOWAŁ	T. Jakubiak	instalacyjno-inżynierska	2006-10
PODPIS	<i>[Signature]</i>	35/92/ZG	
OPRACOWAŁ	mgr inż. T. Cacek		
PODPIS	<i>[Signature]</i>	instalacyjno-inżynierska	2006-10
SPRAWDZIŁ	<i>[Signature]</i>		
			SKALA 1:10000
			RYS. NR 1
			EGZ. NR 1

obiekt: Bronice gm. Jasień pow. żarski woj. lubuskie

40224054	44113013	64113014	44113023	44113029	44113033
40224109	44113063	44113064	44113073	44113074	44113083
40224152	44113111	44113112	44113121	44113122	44113131

SKRZC OGRANICZENY 1:20000



WYKAZ WYMAGANYCH DOKUMENTÓW W ZWIĄZKU Z TYTUŁEM CIĘCIA OGRANICZENIA
 Tytuł projektu: ...
 Tytuł dokumentu: ...
 Data: ...

441.113.061
 1:1000

MAPA STUJACYNO-WYSOKOSCIOWA
 DO CELÓW PROJEKTYWNYCH

441.113.013	441.113.061	441.113.062
441.113.063		

Skala: 1:1000
 Data: 2008-11

PROJEKTANT	WYKONAWCA	DATA	SKALA
...
TYTUŁ PROJEKTU	TYTUŁ DOKUMENTU	DATA	SKALA
...
OPIS
...



441.113.062
1:1000

STANOWISKO PROJEKTOWE: 02.2.2.2.1
Miejscowość: BRONICE
Kod pocztowy: 76-1006
13 STY 2006
18 STY 2006
Firma: Szwarc

MAPA SYTUACYJNO-WYSOKOŚCIOWA
DO CELOW PROJEKTOWYCH

441.113.061 441.113.062 441.113.071
441.113.064

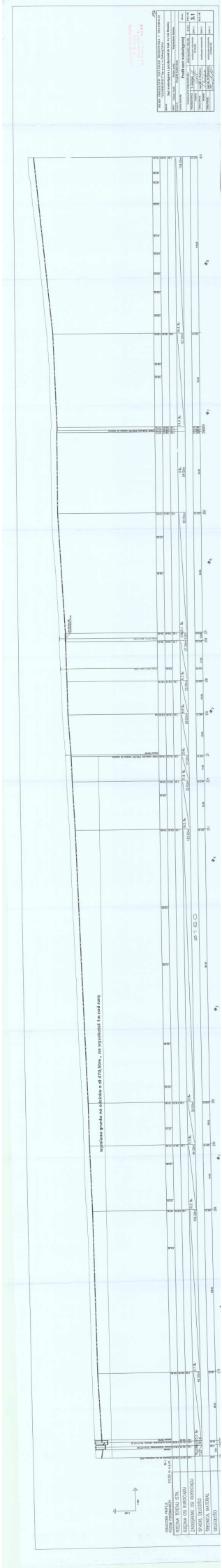
Skopione z danych 2006 roku na podstawie pomiarów w terenie
Lata: 2005-2006
4200 1000-72000

Wskazane
Lata: 09 stycznia 2006 r.

OBJEKT		BUDOWA PROJEKTOWA INŻYNIERIA SIEMPOWISKA I MIEJSCOWOŚCI "KOPOROLEC" Sp. z o.o. w Zielonej Górze	
STADIUM	Przebieg budowlany	Wskazano: inne	
NAZWA WYKONAWCY	Przebieg budowlany		
WYKONAWCA PROJEKTOWA	Projekt zagospodarowania terenu		
KOD PROJEKTU	SPRZĄDZ./CZ./INŻYNIER.	DATA	WRS.NR
OPISOWALNA	2.2	2006-11	2.2
PROJEKTOWAL	mgr inż. T. Górecki	2006-11	1022-NR
SPRAWOWAŁ	mgr inż. M. Zdobych	2006-11	
PROJEKTOWAŁ	mgr inż. M. Zdobych	2006-11	

ARK. 2

STANOWISKO PROJEKTOWE
02.2.2.2.1
Miejscowość: BRONICE
Kod pocztowy: 76-1006
13 STY 2006
18 STY 2006
Firma: Szwarc

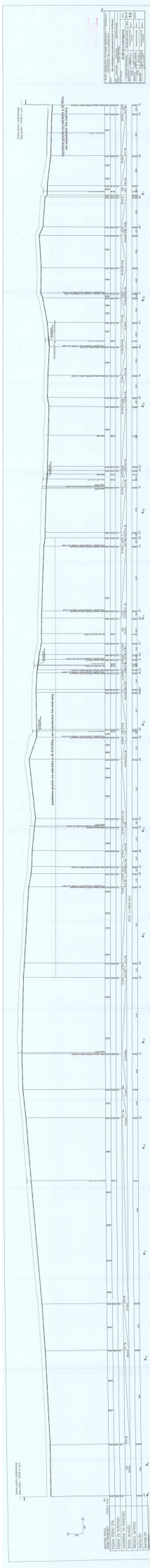


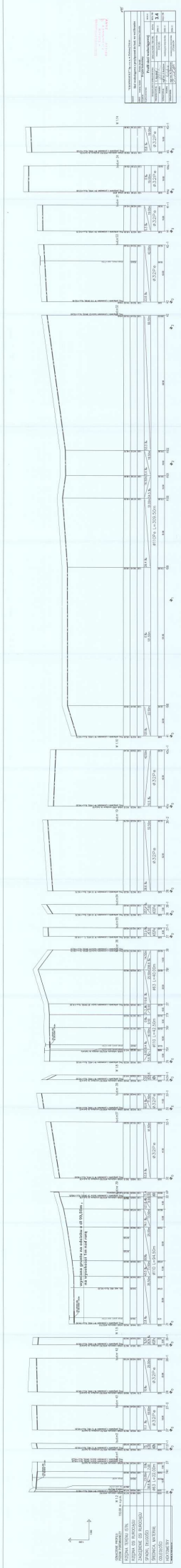
PROJEKTANT	PROJEKT	STADIUM	DATA
...

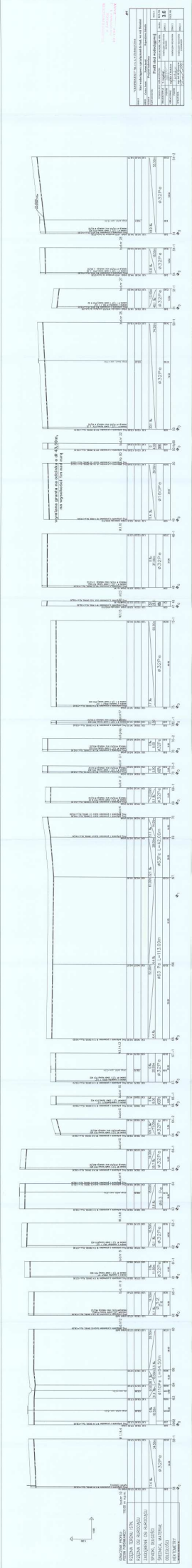
Wymiar granicy osłabienia o dł. 0,700m, osłabienie 1m nad rurą.

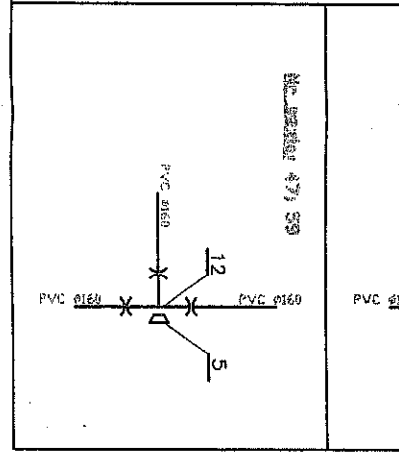
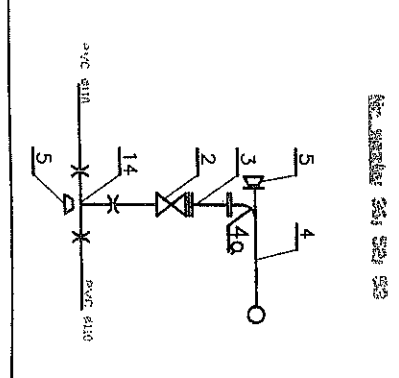
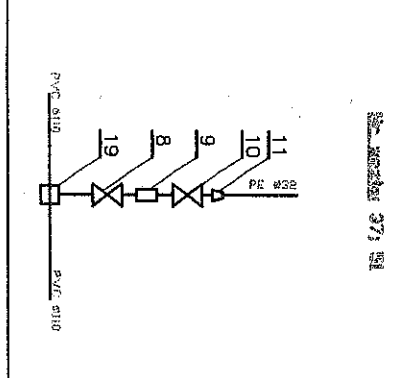
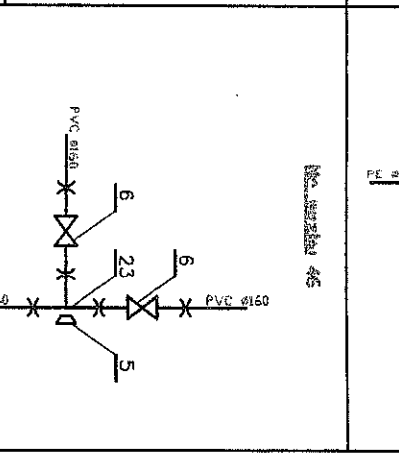
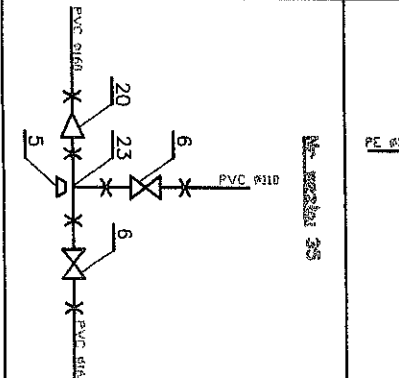
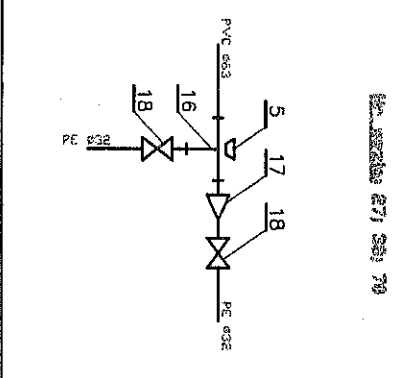
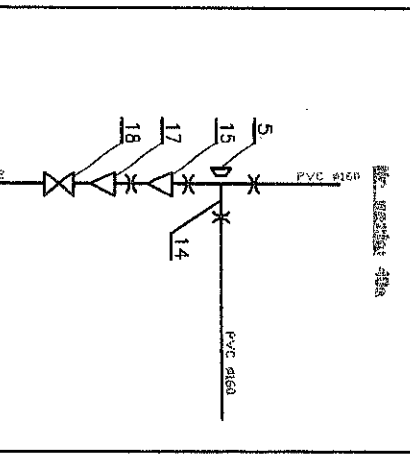
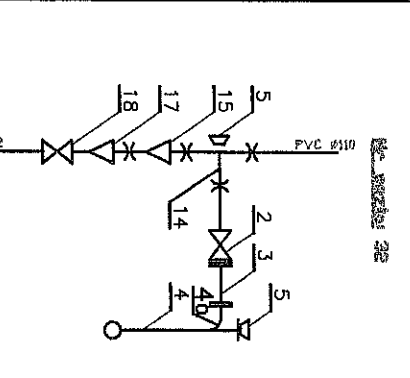
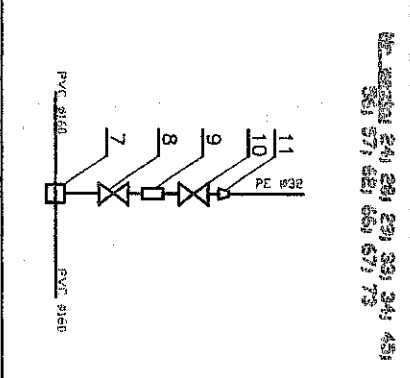
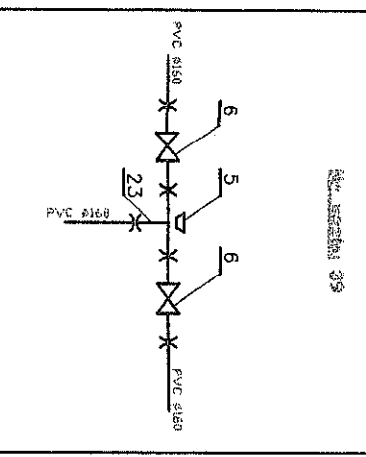
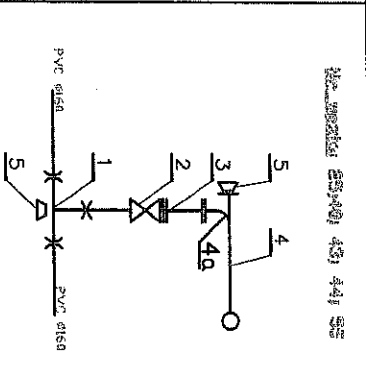
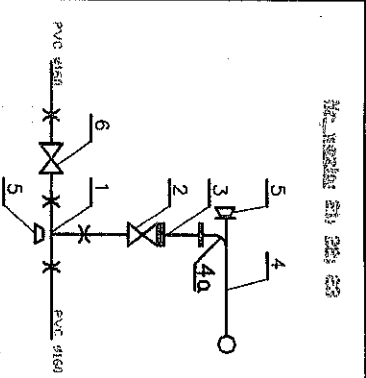
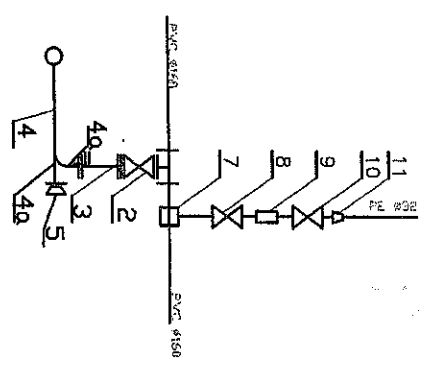
OPIS	WYKONAWCA
...	...











Lp	Wyszczególnienie	Jedn.	Ilość	Uwagi
1	Trojnik kielichowy 90° PVC Ø160/90	szt.	13	Wawlin
2	Zasawa typu E2 System 2000 DN80 (nr kat. 4041E2)	szt.	20	Hawle
3	Przedłużanie kolienizowane DN80 L=1m (nr kat. 8500)	szt.	20	Hawle
4	Hydrant nadziemny nierdzewny H4 - sztywny (nr kat. 5140H4)	szt.	20	Hawle
4a	Kolanko hydrantowe Ø80 ze stopką	szt.	20	
5	Blok oporowy	szt.	59	
6	Zasawa kielichowa typu E DN150 (nr kat. 4600)	szt.	16	Hawle
7	Obielina nawiertki z PVC Ø160/1/2"	szt.	15	Wawlin
8	Zawór kulowy z PVC 1/1 1/2"	szt.	17	Wawlin
9	Dymuszczka redukcyjna 1 1/2"/1 1/2"	szt.	17	Wawlin
10	Zasawa 1 1/2" (nr kat. 2500)	szt.	17	Hawle
11	Złączka do rur PE Ø32/1 1/2"	szt.	17	Wawlin
12	Trojnik kielichowy 90° PVC Ø160/110	szt.	4	Wawlin
13	Zasawa kielichowa typu E DN100 (nr kat. 4600)	szt.	2	Hawle
14	Trojnik kielichowy 90° PVC Ø110/90	szt.	8	Wawlin
15	Redukcja typ R Ø110/63	szt.	4	Wawlin
16	Trojnik redukcyjny Polyrac Ø63/32	szt.	3	Wawlin
17	Złączka redukcyjna Polyrac Ø62/32	szt.	15	Wawlin
18	Zasawa 1 1/4" (nr kat. 2600)	szt.	18	Hawle
19	Obielina nawiertki z PVC Ø110/1 1/2"	szt.	2	Wawlin
20	Redukcja typ R Ø160/110	szt.	2	Wawlin
22	Redukcja typ R Ø90/63	szt.	1	Wawlin
23	Trojnik kielichowy 90° PVC Ø160	szt.	6	Wawlin
25	Redukcja typ R Ø90/63	szt.	2	Wawlin
26	Redukcja typ R Ø160/63	szt.	4	Wawlin
27	Redukcja typ R Ø110/63	szt.	3	Wawlin
28	Trojnik kielichowy 90° PVC Ø110	szt.	1	Wawlin
29	Trojnik kielichowy 90° PVC Ø63	szt.	4	Wawlin

BIURO PROJEKTÓW INŻYNIERII ŚRODOWISKA I MELIORACJI
"EKOPROJEKT" Sp. z o.o. w Zielonej Górze

OBIEKT
Sieć wodociągowa z przyłączami do bud. we wsi Bronice

ADRES Gmina: Jasień Powiat: żarski Województwo: lubuskie

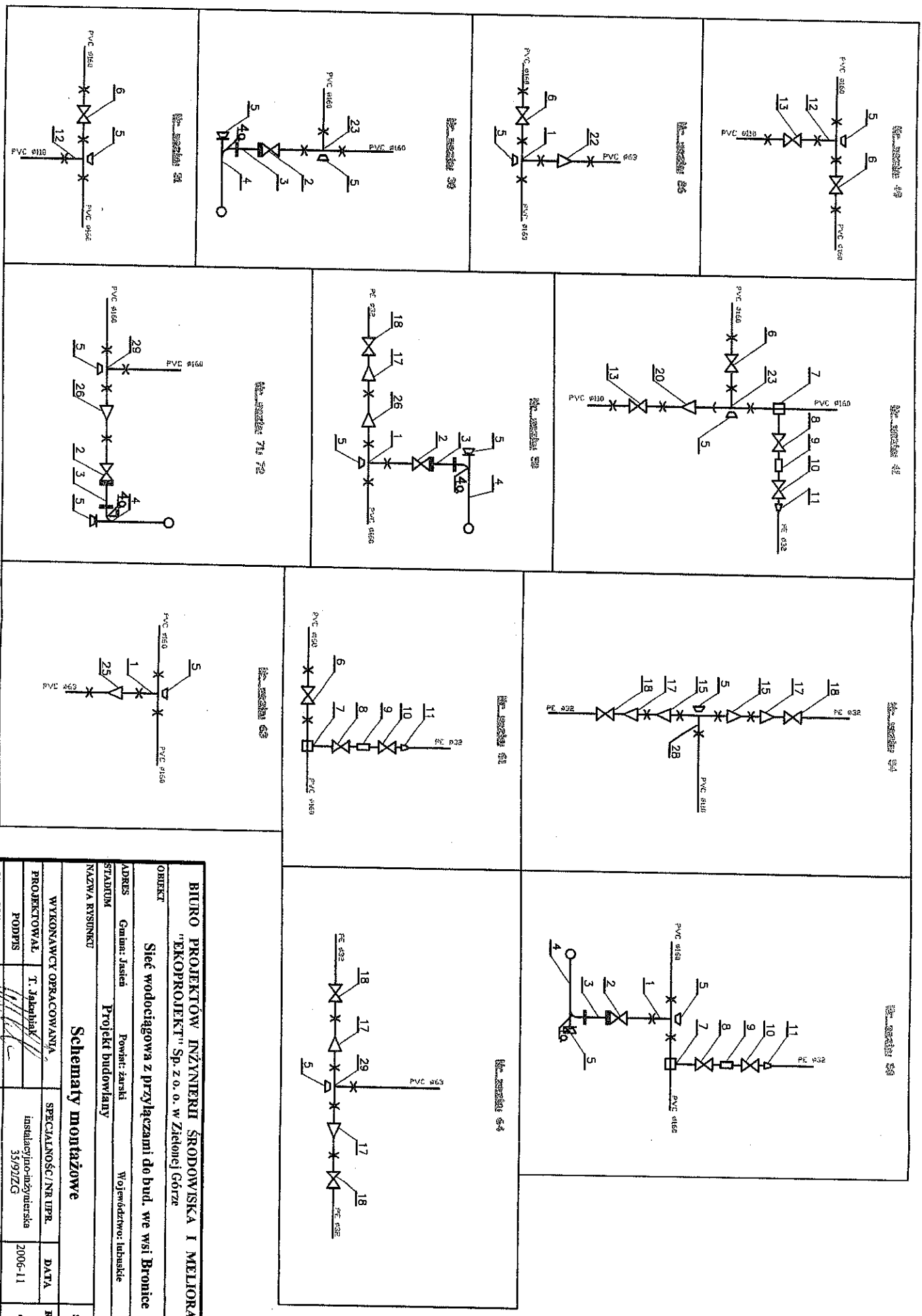
STADIUM Projekt budowlany

NAZWA RYSUNKU Schematy montażowe

WYKONAWCY OPRACOWANIA	SPECJALNOŚĆ / NR UPR.	DATA	RYS. NR
PROJEKTOWAŁ	T. Jaskubak	Instalacyjno-inżynierska 35/92/ZG	2006-11
OPRACOWAŁ	mgr inż. T. Gałek	Instalacyjno-inżynierska	2006-11
SPRAWDZIŁ	mgr inż. M. Zimost	Instalacyjno-inżynierska 23/2000/GW	2006-11

4.1

08-200
ANALIZA
KARY



BIURO PROJEKTÓW INŻYNIERII ŚRODOWISKA I MELIORACJI
"EKOPROJEKT" Sp. z o.o. w Zielonej Górze

OBJEKT: Sieć wodociągowa z przyłączami do bud. we wsi Bronice

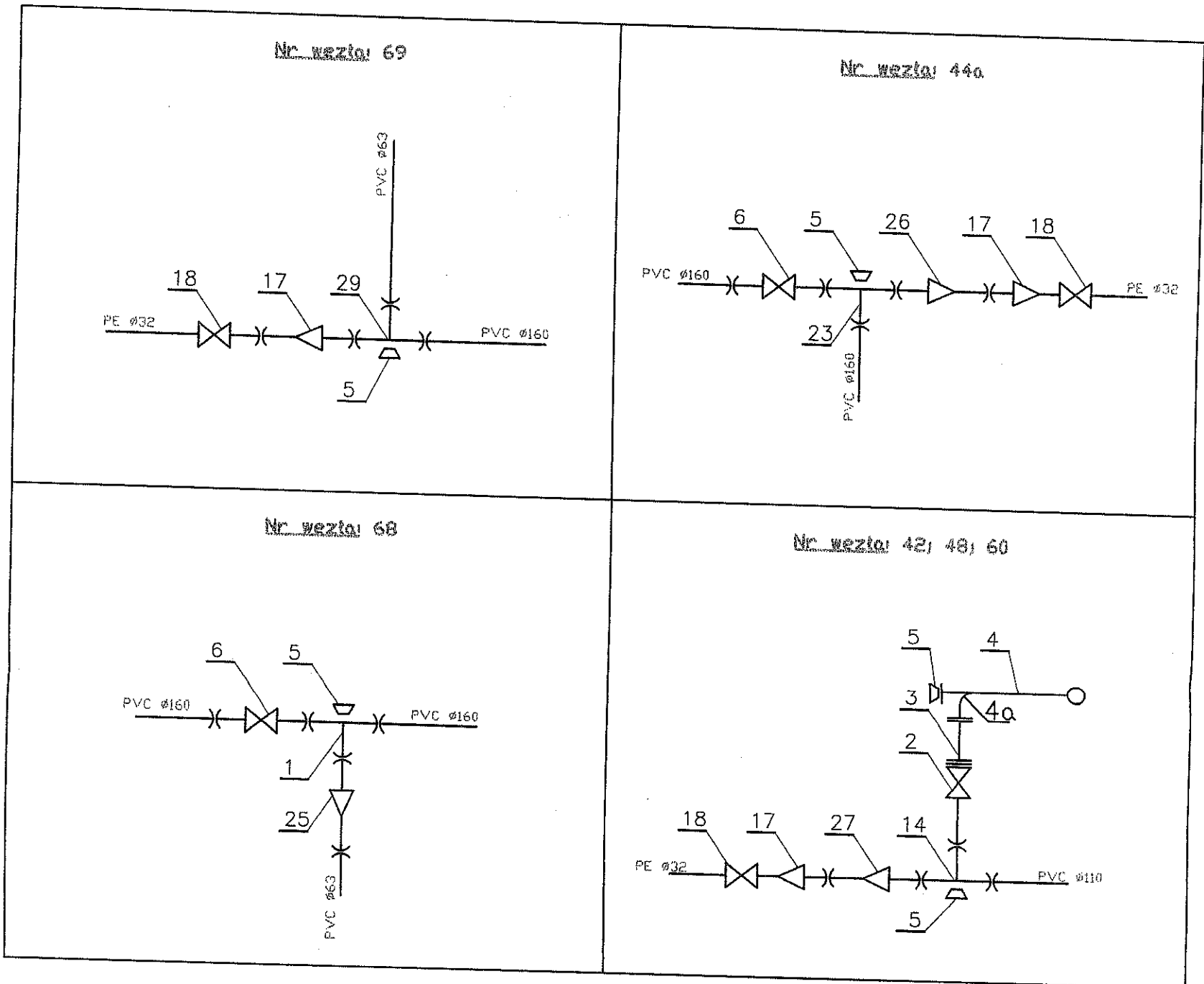
ADRES: Gmina: Jastków Powiat: zamojski Województwo: lubuskie

STADIUM: Projekt budowlany

NAZWA WYKONANEJ PRACY: Schematy montażowe

WYKONAWCY OPERACYJNY	SPECJALNOŚĆ/NR UPB.	DATA	KYS. NR
PROJEKTOWAŁ: T. Jaskólski	Instalacyjno-inżynierska	2006-11	4.2
PODPIS: [Signature]	33/927ZG		
OPERACJONAL: mgr inż. T. Gacel	Instalacyjno-inżynierska	2006-11	EGZ. NR
PODPIS: [Signature]			
SPRAWDZIŁ: mgr inż. M. Zamojski	Instalacyjno-inżynierska	2006-11	
PODPIS: [Signature]	232000/GW		

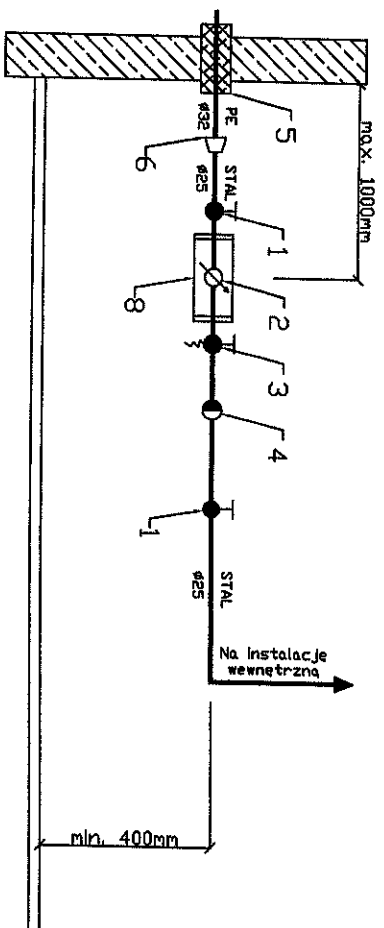
30-200
 102-004-00001/5
 ZARYS



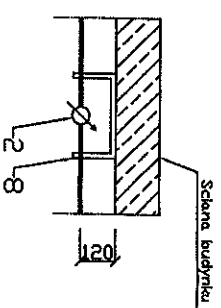
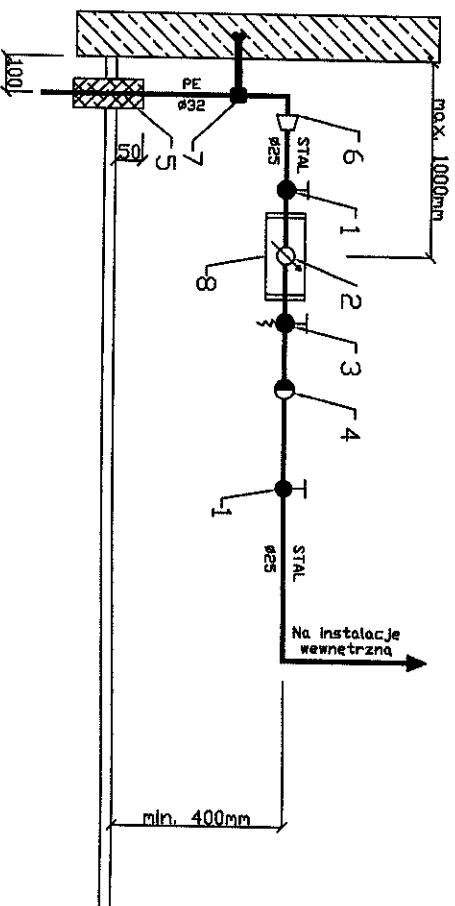
BIURO PROJEKTÓW INŻYNIERII ŚRODOWISKA I MELIORACJI "EKOPROJEKT" Sp. z o. o. w Zielonej Górze				
OBIEKT				
Sieć wodociągowa z przyłączami do bud. we wsi Bronice				
ADRES				
Gmina: Jasień		Powiat: żarski		Województwo: lubuskie
STADIUM				
Projekt budowlany				
NAZWA RYSUNKU				
Schematy montażowe				SKALA
WYKONAWCY OPRACOWANIA				
PROJEKTOWAŁ	T. Jakubiak	SPECJALNOŚĆ / NR UP.	DATA	RYS. NR 4.3
PODPIS	<i>[Signature]</i>	instalacyjno-inżynierska 35/92/ZG	2006-11	
OPRACOWAŁ	mgr inż. T. Gacek	SPECJALNOŚĆ / NR UP.	DATA	EGZ. NR
PODPIS	<i>[Signature]</i>	instalacyjno-inżynierska	2006-11	
SPRAWDZIŁ	mgr inż. M. Zimostat	SPECJALNOŚĆ / NR UP.	DATA	
	<i>[Signature]</i>	instalacyjno-inżynierska 23/2000/GW	2006-11	

00-200... ZAR...
 100...
 100...
 100...

PRZEKRÓJ



PRZEKRÓJ - ALTERNATYWNA



Lp	Wyszczególnienie	Jedn.	Ilość
1	Zawór kulowy Ø25	szt.	2
2	Wodomierz skrzydełkowy JS-20	szt.	1
3	Zawór kulowy spustowy Ø25	szt.	1
4	Zawór antyskażeniowy Ø25	szt.	1
5	Stalowa rura ochronna Ø50	szt.	1
6	Złączka przejściowa PE/stal z gwintem wew. Ø32/1"	szt.	1
7	Uchwyt do rur z tworzyw sztucznych Ø32	szt.	1
8	Konsola do mocowania wodomierzy	szt.	1

BIURO PROJEKTÓW INŻYNIERII ŚRODOWISKA I MELIORACJI
 "EKOPROJEKT" Sp. z o.o. w Zielonej Górze

OBIEKT
 Sieć wodociągowa z przyłączami do bud. w miejscowości Bronice

ADRES Gmina: Jasień Powiat: żarski Województwo: lubuskie

STADIUM Projekt budowlany

NAZWA RYSUNKU

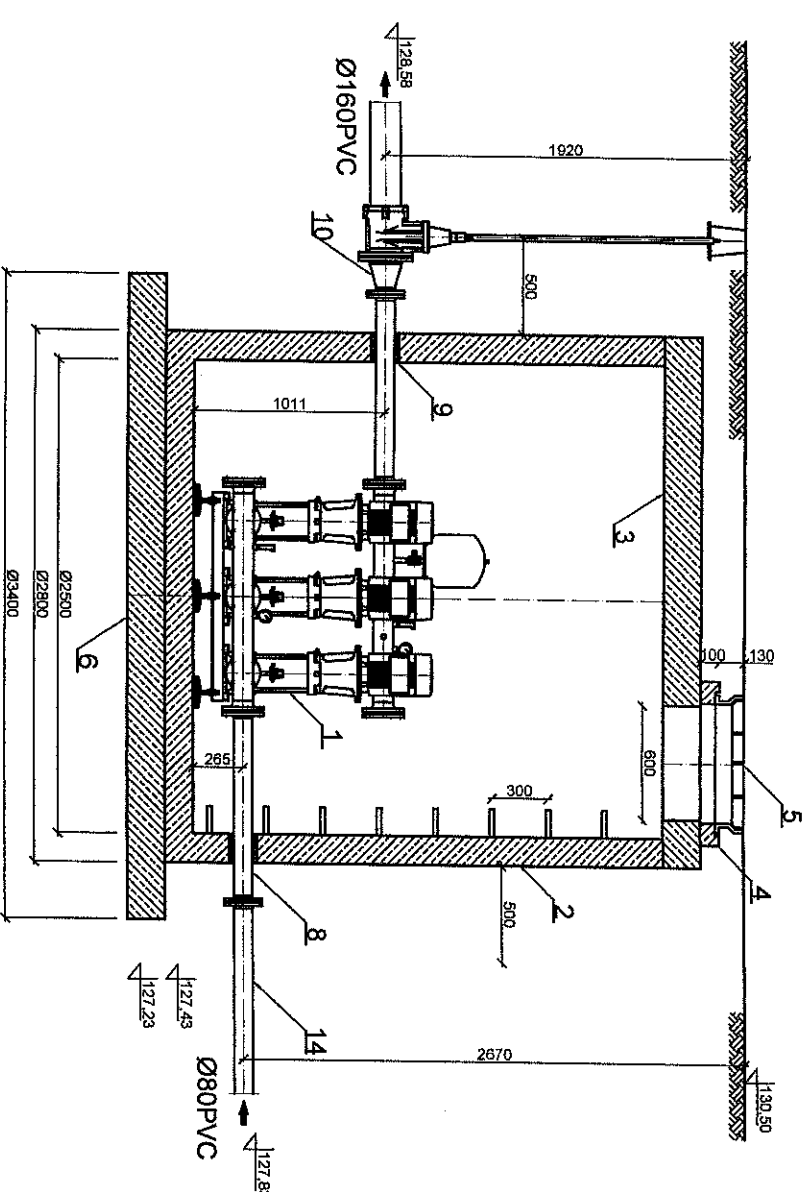
Schemat zestawu wodomierzowego

SKALA

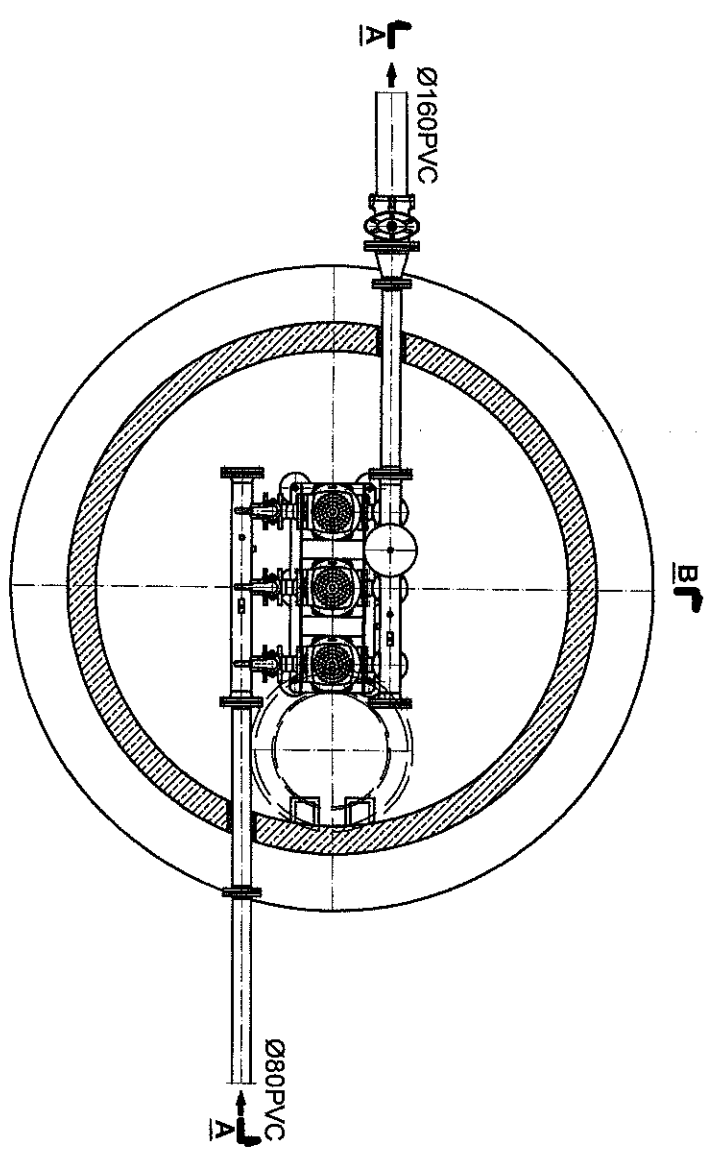
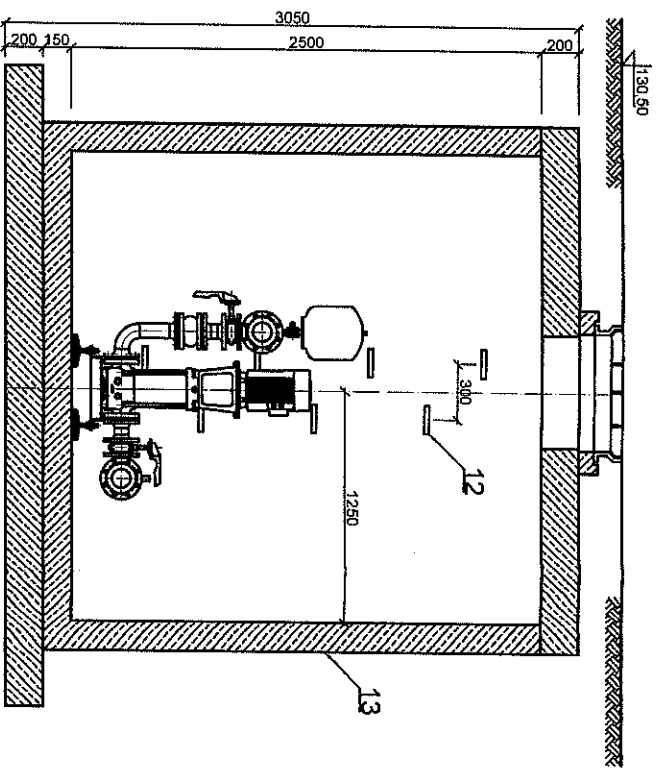
WYKONAWCY OPRACOWANIA	SPECIALNOŚĆ / NR UPR.	DATA	RYS. NR
PROJEKTOWAŁ T. Jakubiak	instalacyjno-inżynierska 35/92/ZIG	2006-04	5.1
PODPIS			
OPRACOWAŁ mgr/inż. V. Rodykov			
PODPIS			
OPRACOWAŁ mgr inż. M. Muszyńska	instalacyjno-inżynierska	2006-04	EGZ. NR
PODPIS			
SPRAWDZIŁ mgr inż. M. Zimostnat	instalacyjno-inżynierska 23/2000/GW	2006-04	
PODPIS			

STANOWISKO PROJEKTANTA
 W. JAKUBIAK
 Asystentka Prowadząca
 03-200 ZARZĄDZANIE

A-A



B-B



Lp	Wyszczególnienie	Jedn.	Ilość
1	Zestaw hydroforowy LFP -ZDMR 25.60/3.B.P+65.40/32.1K	szt.	1
2	Zbiornik żelbetonowy z bet. B45 - Ø2500; h=250cm	szt.	1
3	Pokrywa żelbetonowa z bet. B45 - Ø2800; gr. 20cm	szt.	1
4	Pierścień dystansowy 625x100mm	szt.	1
5	Właz żelazny Ø600 typ D400	szt.	1
6	Podłoże betonowe z bet B10 - Ø3400; gr. 20cm	szt.	1
7	Zasuwka typ E2 z kot. i kalibrem System 2000 DN150 - HAWLE (nr kat.4041E2)	szt.	2
8	Króciec dwukolejowy DN80 L=1000mm - HAWLE (nr kat. 8500)	szt.	2
9	Przejście szczelne dla rur DN80	szt.	2
10	Zwężka dwukolejowa DN150/80 - HAWLE (nr kat. 8550)	szt.	2
11	Obudowa typ E2 teleskopowa - HAWLE (nr kat. 9510E2)	szt.	2
12	Stopnie zjazdowe żelazne	szt.	8
13	Izolacja ABIZOLEM A+P	szt.	1
14	Króciec dwukolejowy DN80L=250mm - HAWLE	szt.	1

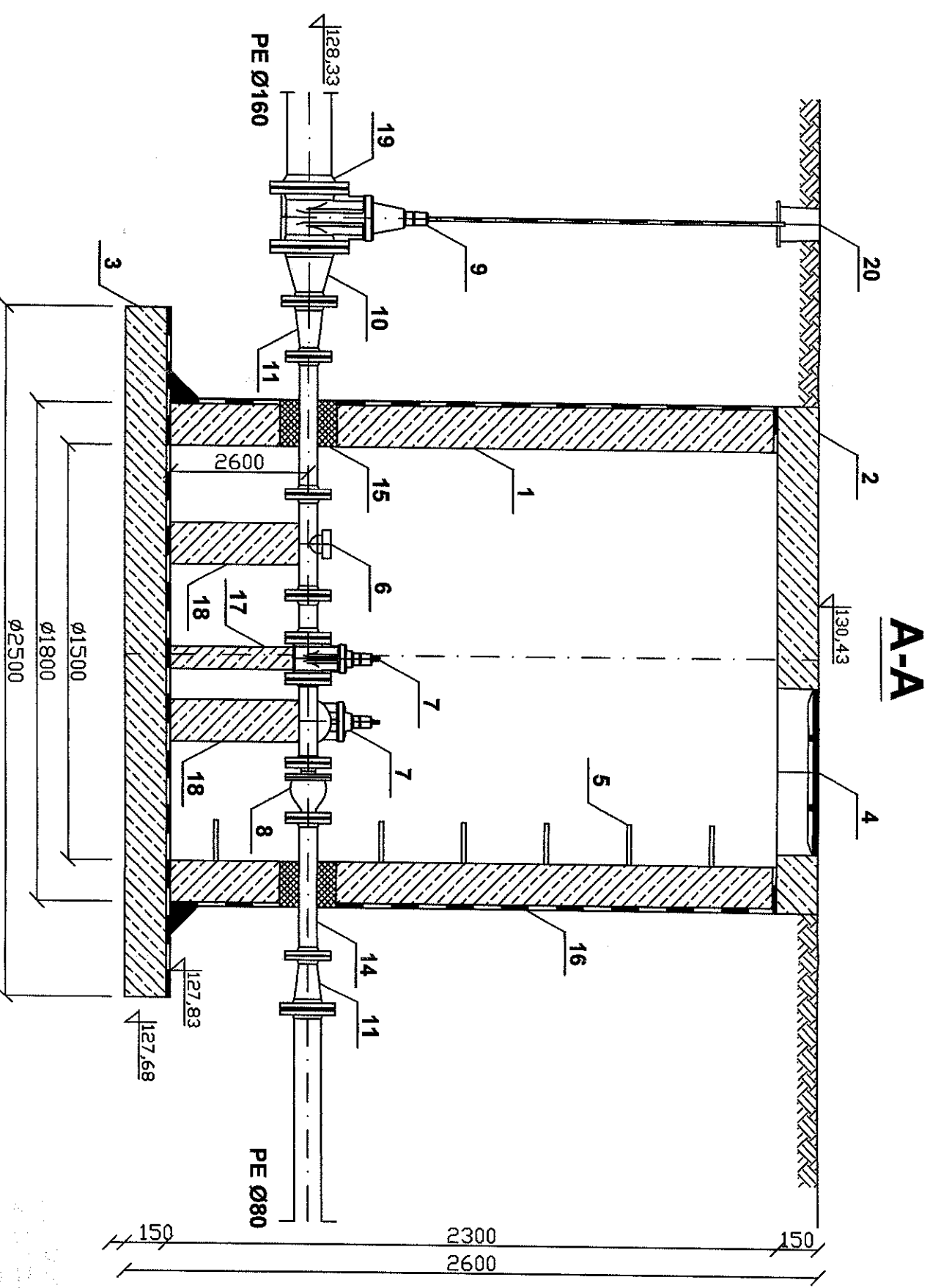
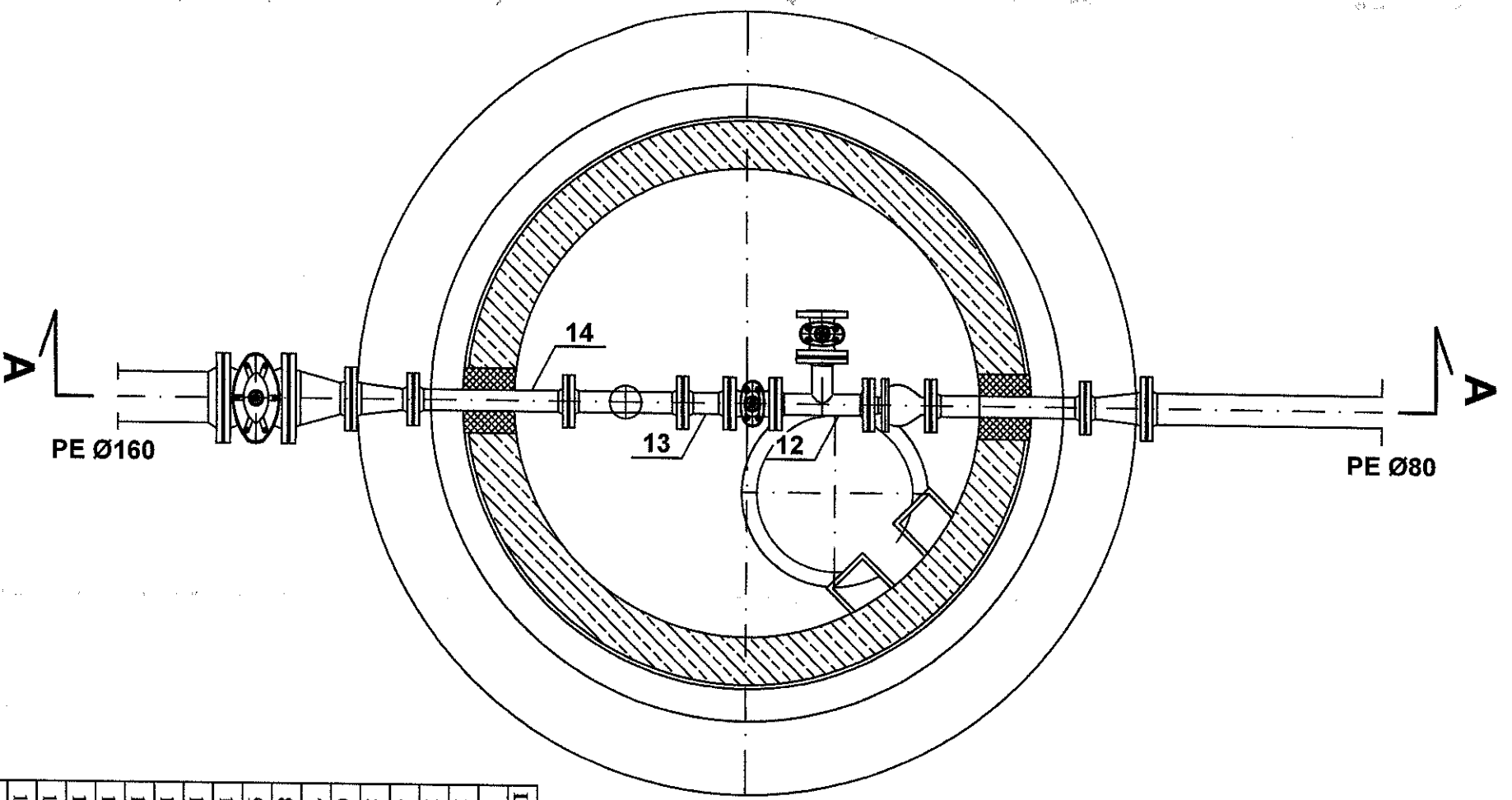
BIURO PROJEKTÓW INŻYNIERII ŚRODOWISKA I MELIORACJI
 "EKOPROJEKT" Sp. z o. o. w Zielonej Górze

OBIEKT
 Sieć wodociągowa z przyłączami do bud. we wsi Bronice

ADRES Gmina: Jasień Powiat: żarski Województwo: lubuskie
STADIUM Projekt budowlany
NAZWA RYSUNKU Stacja podnoszenia ciśnienia

WYKONAWCY OPRACOWANIA	SPECJALNOŚĆ / NR UPR.	DATA	RYS. NR
PROJEKTOWAŁ T. Jankubiak	Instalacyjno-inżynierska	2006-11	6.1
PODPIS <i>T. Jankubiak</i>	35/92ZG		
OPRACOWAŁ mgr inż. M. Muszyńska			
PODPIS <i>M. Muszyńska</i>			
OPRACOWAŁ mgr inż. J. Rodzykow	Instalacyjno-inżynierska	2006-11	
PODPIS <i>J. Rodzykow</i>			EGZ. NR
SPRAWDZIŁ mgr inż. M. Zimostnat	Instalacyjno-inżynierska	2006-11	
PODPIS <i>M. Zimostnat</i>	23/2000/GW		

BIURO PROJEKTÓW INŻYNIERII ŚRODOWISKA I MELIORACJI
 "EKOPROJEKT" Sp. z o. o. w Zielonej Górze
 00-200 Warszawa ZARYS



Lp	Wyszczególnienie	Jedn.	Ilość
1	Krag żelbetowy Ø1500; h=100cm	szk.	2
2	Płyta żelbetowa Ø1800; gr.=15cm	szk.	1
3	Podłoże betonowe Ø2500; gr.=15cm z bet. B-10	szk.	1
4	Właz żeliwny Ø600 klasy D400	szk.	1
5	Stopnie zjazdowe żeliwne	szk.	7
6	Wodomierz śrubowy MP-50	szk.	1
7	Zasuwa kohnierzowa "HAWLE" - DN50 E2 nr 4000	szk.	2
8	Zawór zwrotny kohnierzowy "HAWLE" - DN50 nr 9900	szk.	1
9	Zasuwa kohnierzowa "HAWLE" - DN150 E2 nr 4000	szk.	2
10	Redukcja kohnierzowa "HAWLE" - DN 150/80 nr 8550	szk.	2
11	Redukcja kohnierzowa "HAWLE" - DN 80/50 nr 8550	szk.	2
12	Trójnik kohnierzowy "HAWLE" - DN 50 nr 510	szk.	1
13	Złącza kohnierzowa -DN 50; L=150 nr 530	szk.	1
14	Złącza kohnierzowa -DN 50; L=500 nr 530	szk.	2
15	Przejście szczelne typ GPSR - INTEGRA 200/57mm	szk.	2
16	Izolacja ABIZOLEM A+P	szk.	1
17	Podpora z betonu B-20 o wym. 8x8x45	szk.	1
18	Podpora z betonu B-20 o wym. 15x15x47	szk.	2
19	Kohnierz specjalny DN150 "HAWLE" SYSTEM 2000 nr 0400	szk.	2
20	Obudowa właz z trzpieniem do zamknięcia zasuw "HAWLE" nr 9500	szk.	2

BIURO PROJEKTÓW INŻYNIERII ŚRODOWISKA I MELIORACJI		"EKOPROJEKT" Sp. z o. o. w Zielonej Górze	
OBIEKT Sieć wodociągowa z przyłączami do bud. we wsi Bronice			
ADRES Gmina: Jasień		Powiat: żarski	
STADIUM NAZWA RYSUNKU		Projekt budowlany Województwo: lubuskie	
Studzienka wodomierzowa			
WYKONAWCY OPRACOWANIA		SPECJALNOŚĆ / NR UPR.	
PROJEKTOWAŁ	T. Jakubiak	instalacyjno-inżynierska	
PODPIS	<i>[Signature]</i>	35/92/ZG	
OPRACOWAŁ	mgr inż. M. Muszyńska	2006-10	
PODPIS	<i>[Signature]</i>	instalacyjno-inżynierska	
OPRACOWAŁ	mgr inż. J. Rodyk	2006-10	
PODPIS	<i>[Signature]</i>	instalacyjno-inżynierska	
SPRAWDZIŁ	mgr inż. M. Zimost	23/2000/GW	
PODPIS	<i>[Signature]</i>	2006-10	
SKALA 1:20		RYS. NR 7.1	
EGZ. NR			

00-2000
ZARYS