

**UCHWAŁA NR LVII/377/2023
RADY MIEJSKIEJ W JASIENIU**

z dnia 28 lipca 2023 r.

**w sprawie przystąpienia do sporządzenia miejscowego planu zagospodarowania przestrzennego dla
wybranych terenów w obrębach ewidencyjnych Jabłoniec, Jasień, Lisia Góra i Zabłocie**

Na podstawie art. 14 ust. 1, 2, 4 i 5 ustawy z dnia 27 marca 2003 roku o planowaniu i zagospodarowaniu przestrzennym (Dz. U. z 2023 roku, poz. 977 z późn. zm.) oraz art. 18 ust. 2 pkt 5 ustawy z dnia 8 marca 1990 roku o samorządzie gminnym (Dz. U. z 2023 roku, poz. 40 z późn. zm.) Rada Miejska w Jasieniu uchwala, co następuje:

§ 1. Przystępuje się do sporządzenia miejscowego planu zagospodarowania przestrzennego dla wybranych terenów w obrębach ewidencyjnych Jabłoniec, Jasień, Lisia Góra i Zabłocie.

§ 2. Granice obszarów objętych planem miejscowym obejmują:

- teren działki ewidencyjnej nr 990/1 w obrębie ewidencyjnym Jabłoniec, przedstawiony na załączniku nr 1 do niniejszej uchwały;
- teren działek ewidencyjnych nr 17/3 i 17/4 w obrębie ewidencyjnym Jasień, przedstawiony na załączniku nr 2 do niniejszej uchwały;
- teren działki ewidencyjnej nr 65/5 w obrębie ewidencyjnym Jasień, przedstawiony na załączniku nr 3 do niniejszej uchwały;
- teren działek ewidencyjnych nr 144/1, 144/3 i 144/4 w obrębie ewidencyjnym Jasień, przedstawiony na załączniku nr 4 do niniejszej uchwały;
- teren działki ewidencyjnej nr 361/1 w obrębie ewidencyjnym Jasień, przedstawiony na załączniku nr 5 do niniejszej uchwały;
- teren działki ewidencyjnej nr 584/7 w obrębie ewidencyjnym Jasień, przedstawiony na załączniku nr 6 do niniejszej uchwały;
- teren działek ewidencyjnych nr 597/15 i 597/16 w obrębie ewidencyjnym Jasień, przedstawiony na załączniku nr 7 do niniejszej uchwały;
- teren działki ewidencyjnej nr 841 i części działki ewidencyjnej nr 840 (na wysokości działki ewidencyjnej nr 841) w obrębie ewidencyjnym Jasień, przedstawiony na załączniku nr 8 do niniejszej uchwały;
- teren działki ewidencyjnej nr 36/9 w obrębie ewidencyjnym Lisia Góra, przedstawiony na załączniku nr 9 do niniejszej uchwały;
- teren działek ewidencyjnych nr 32/1, 37/3, 47/1, 368 i 373/1 w obrębie ewidencyjnym Zabłocie, przedstawiony na załączniku nr 10 do niniejszej uchwały.

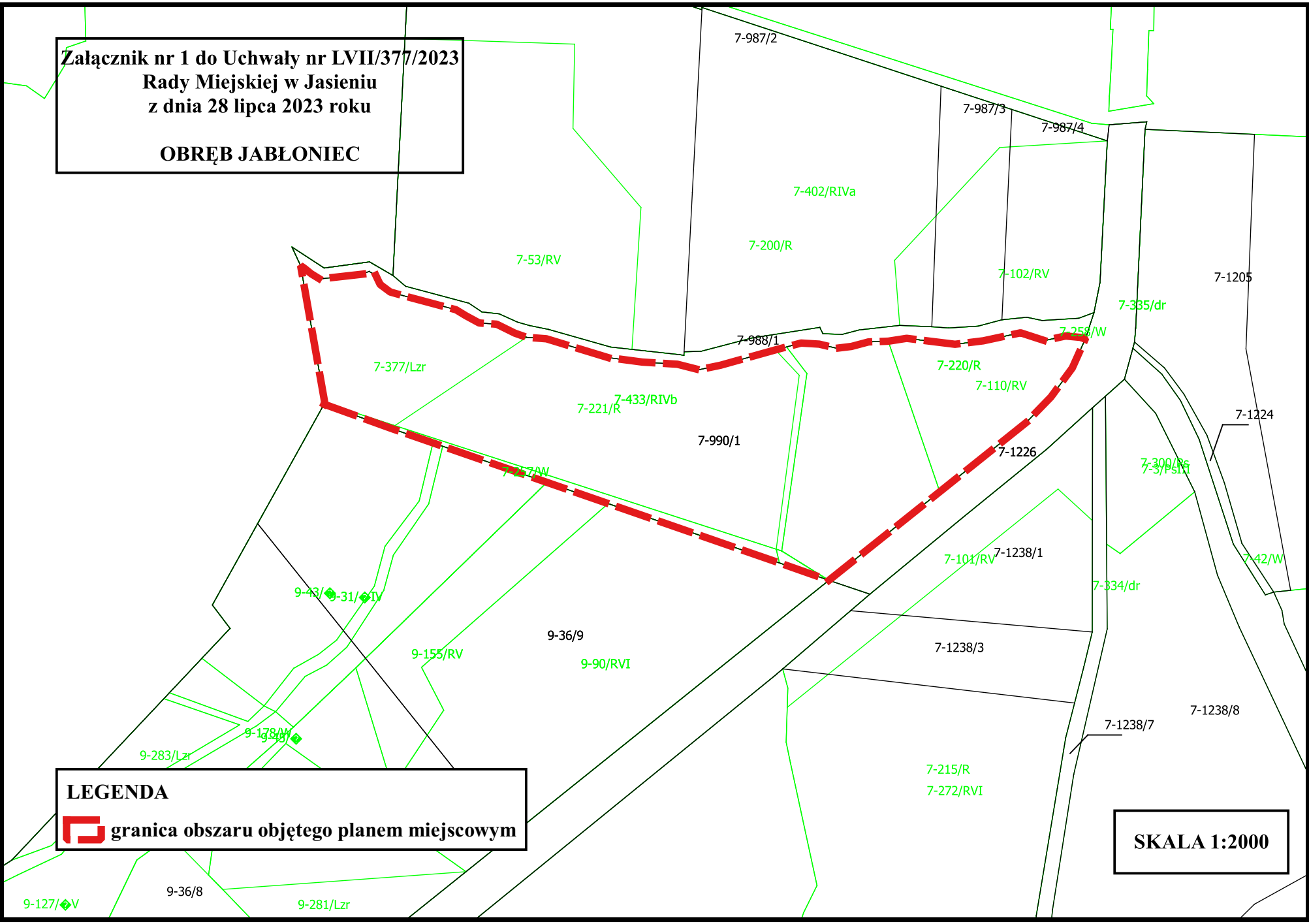
§ 3. Wykonanie uchwały powierza się Burmistrzowi Jasienia.


§ 4. Uchwała wchodzi w życie z dniem podjęcia.

Przewodniczący Rady
Miejskiej w Jasieniu

Zbigniew Walczak

Załącznik nr 1 do Uchwały nr LVII/377/2023
Rady Miejskiej w Jasieniu
z dnia 28 lipca 2023 roku
OBRĘB JABŁONIEC

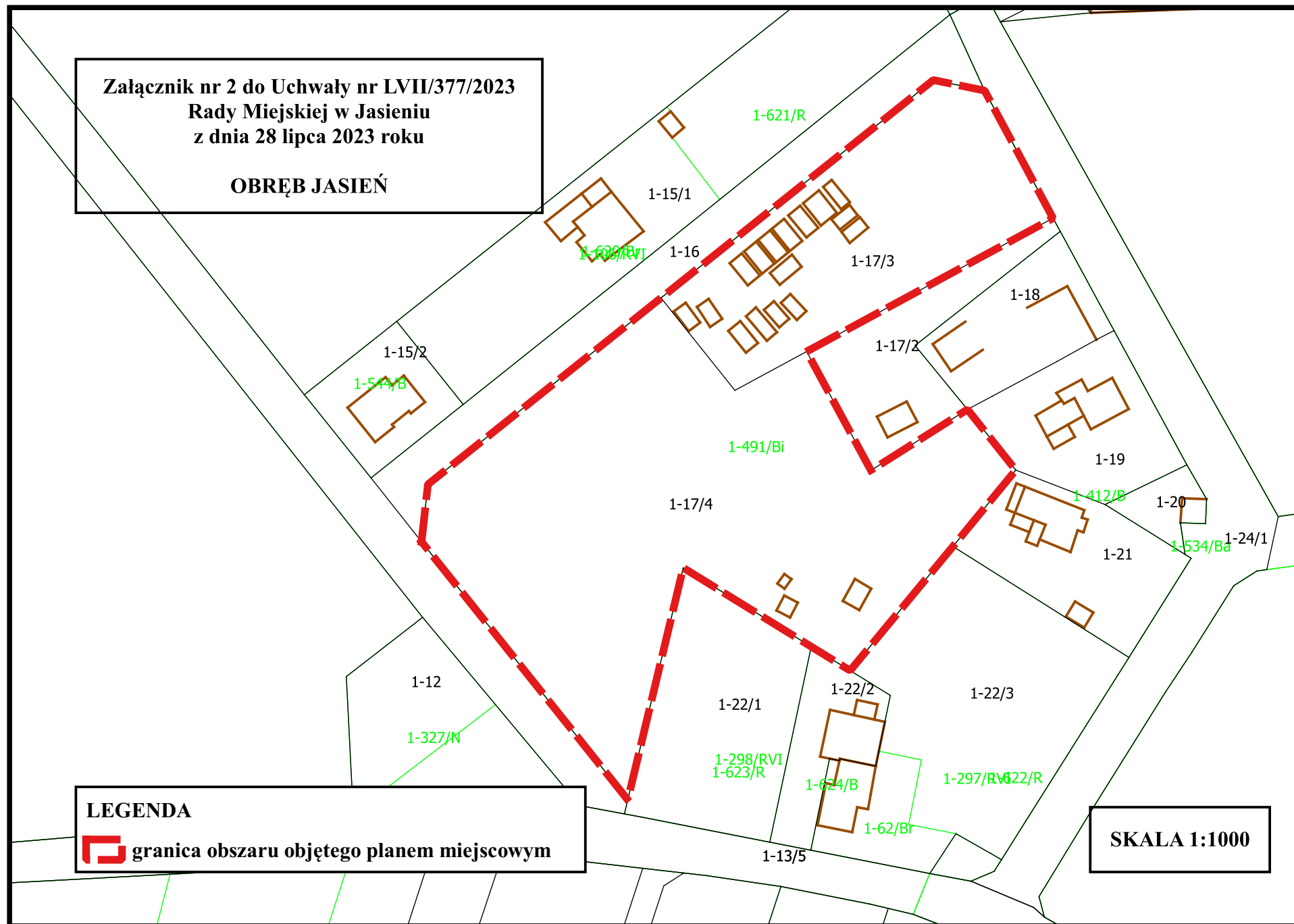


LEGENDA
 granica obszaru objętego planem miejscowym

SKALA 1:2000

Załącznik nr 2 do Uchwały nr LVII/377/2023
Rady Miejskiej w Jasieniu
z dnia 28 lipca 2023 roku

OBRĘB JASIEŃ



LEGENDA

 granica obszaru objętego planem miejscowym

SKALA 1:1000

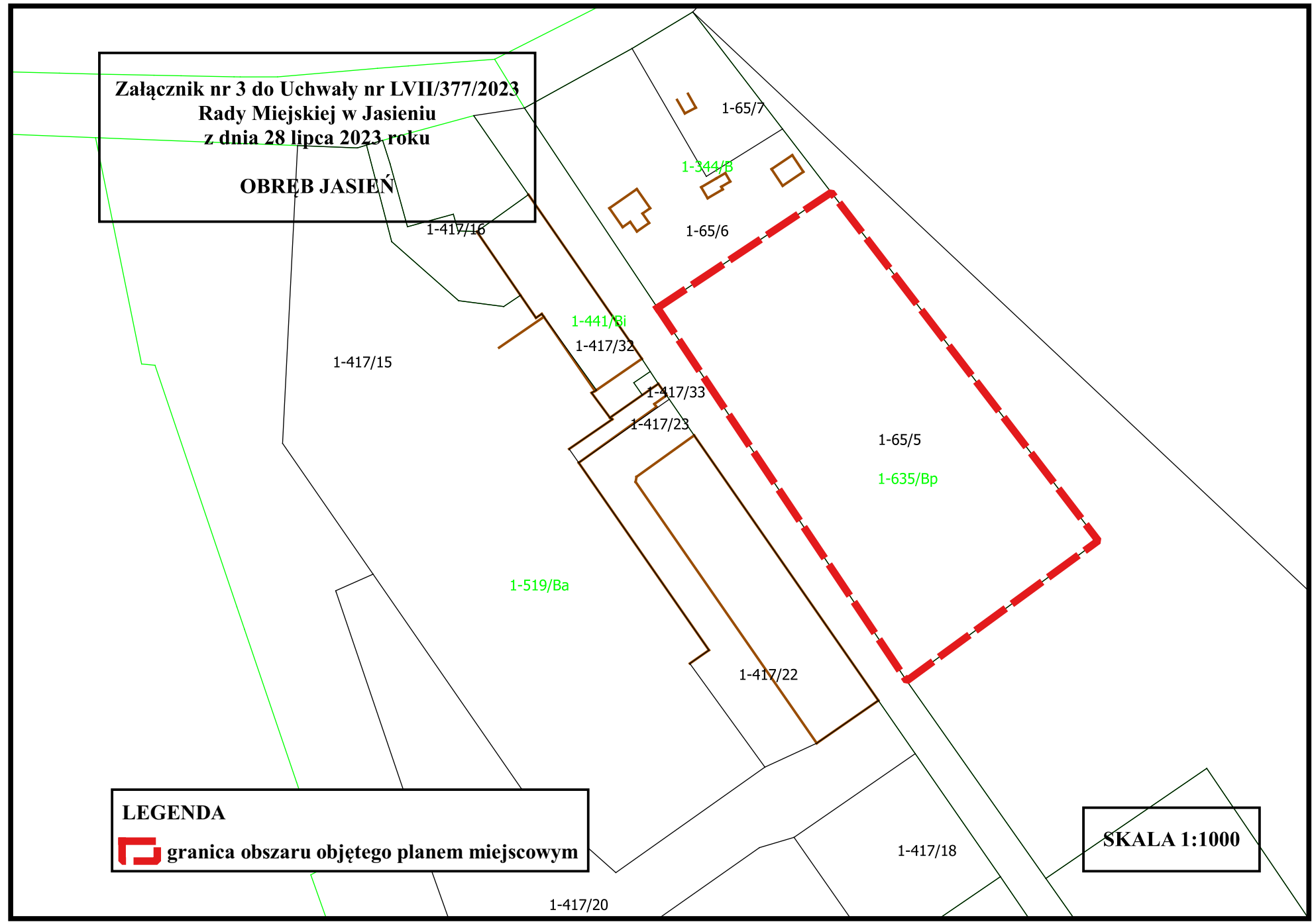
Załącznik nr 3 do Uchwały nr LVII/377/2023
Rady Miejskiej w Jasieniu
z dnia 28 lipca 2023 roku

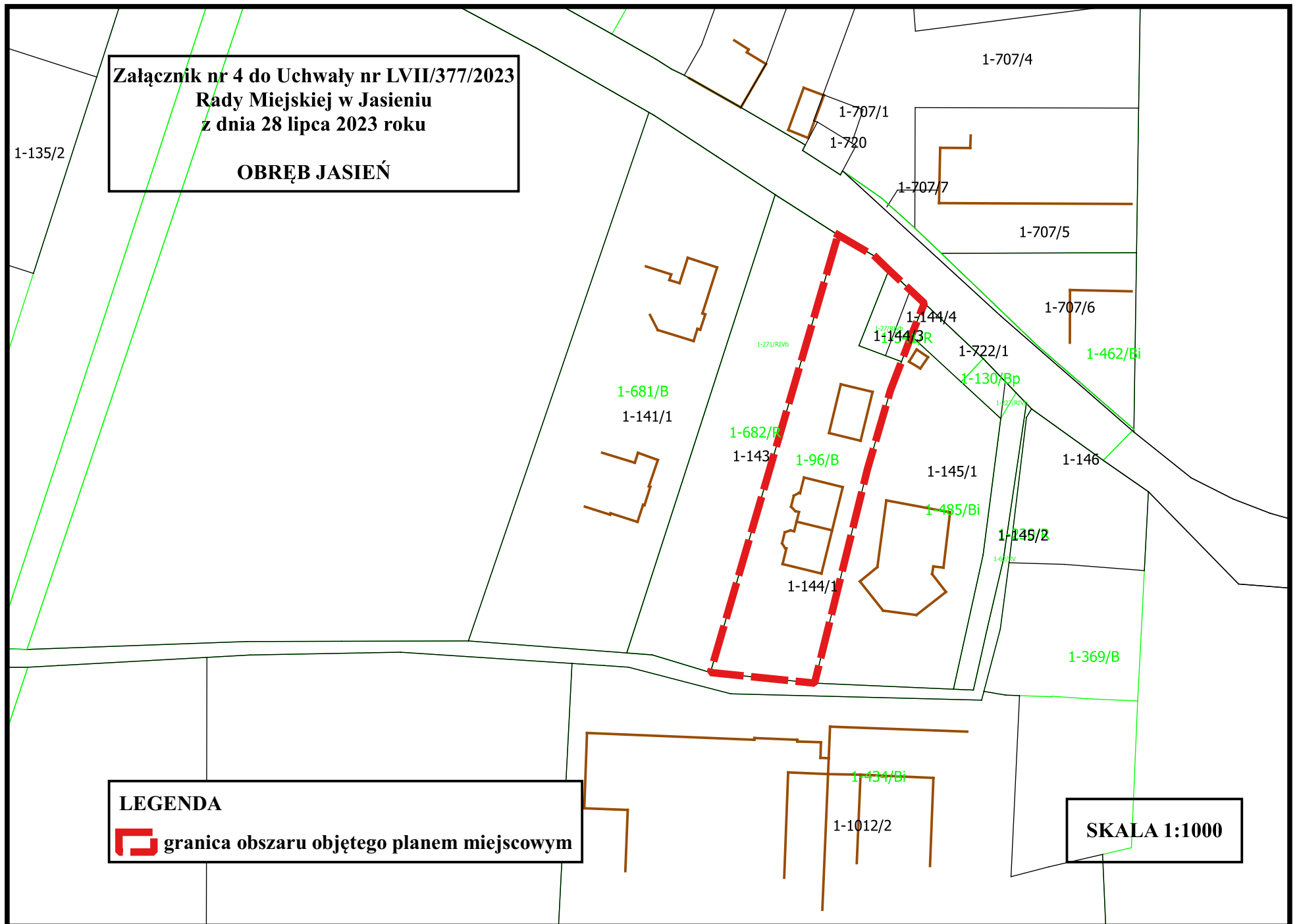
OBREB JASIEŃ

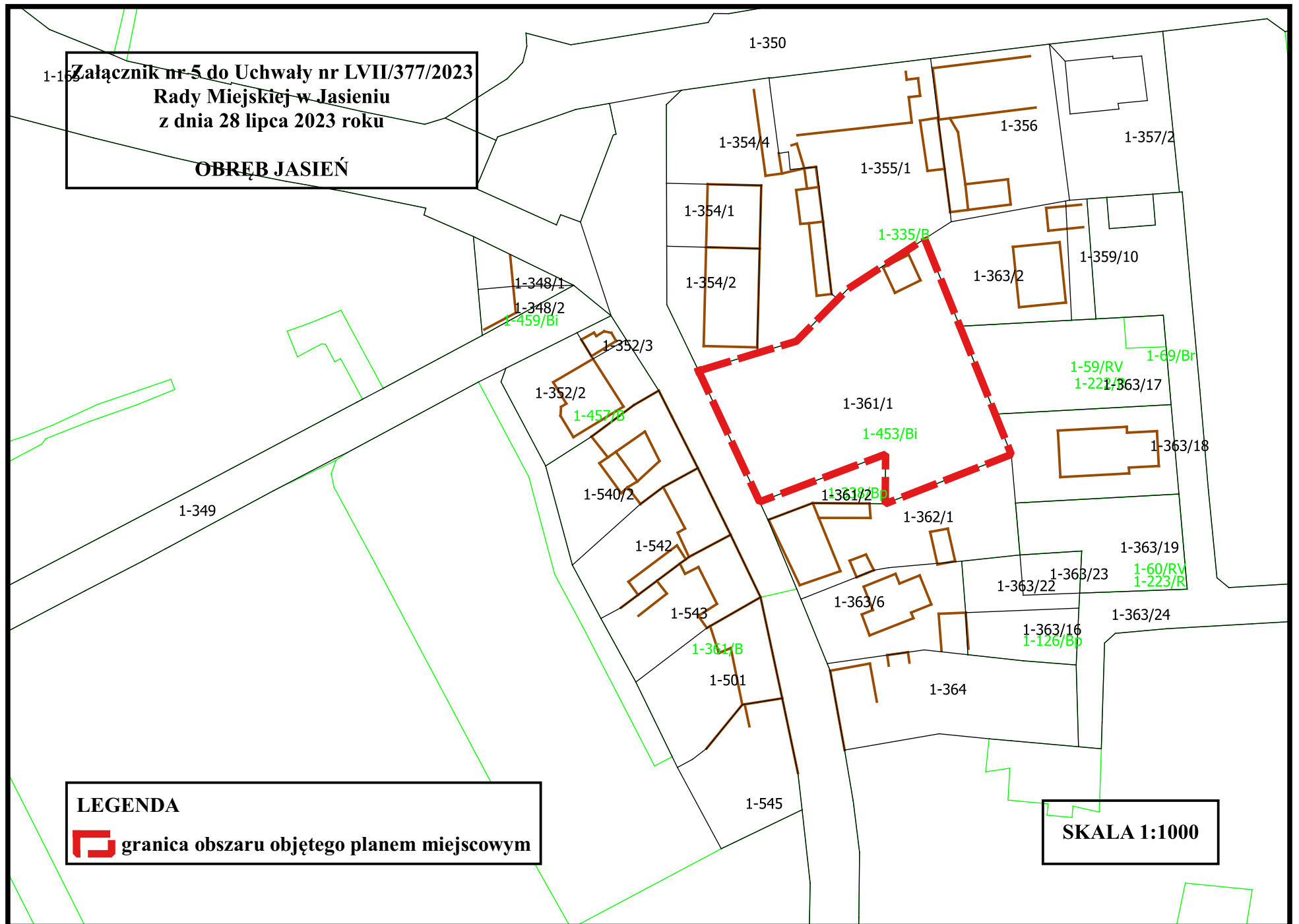
LEGENDA

 granica obszaru objętego planem miejscowym

SKALA 1:1000

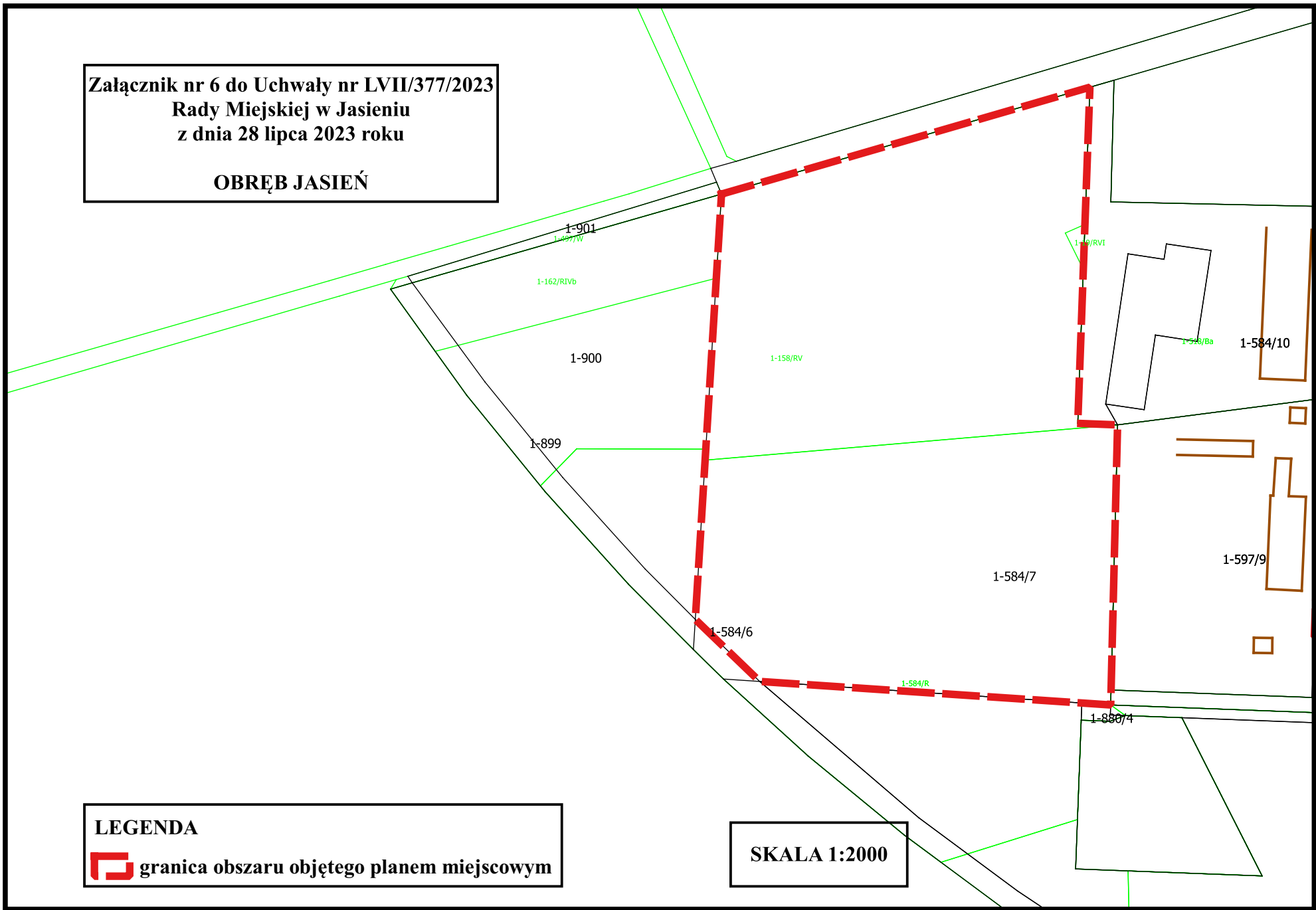






Załącznik nr 6 do Uchwały nr LVII/377/2023
Rady Miejskiej w Jasieniu
z dnia 28 lipca 2023 roku

OBRĘB JASIEŃ



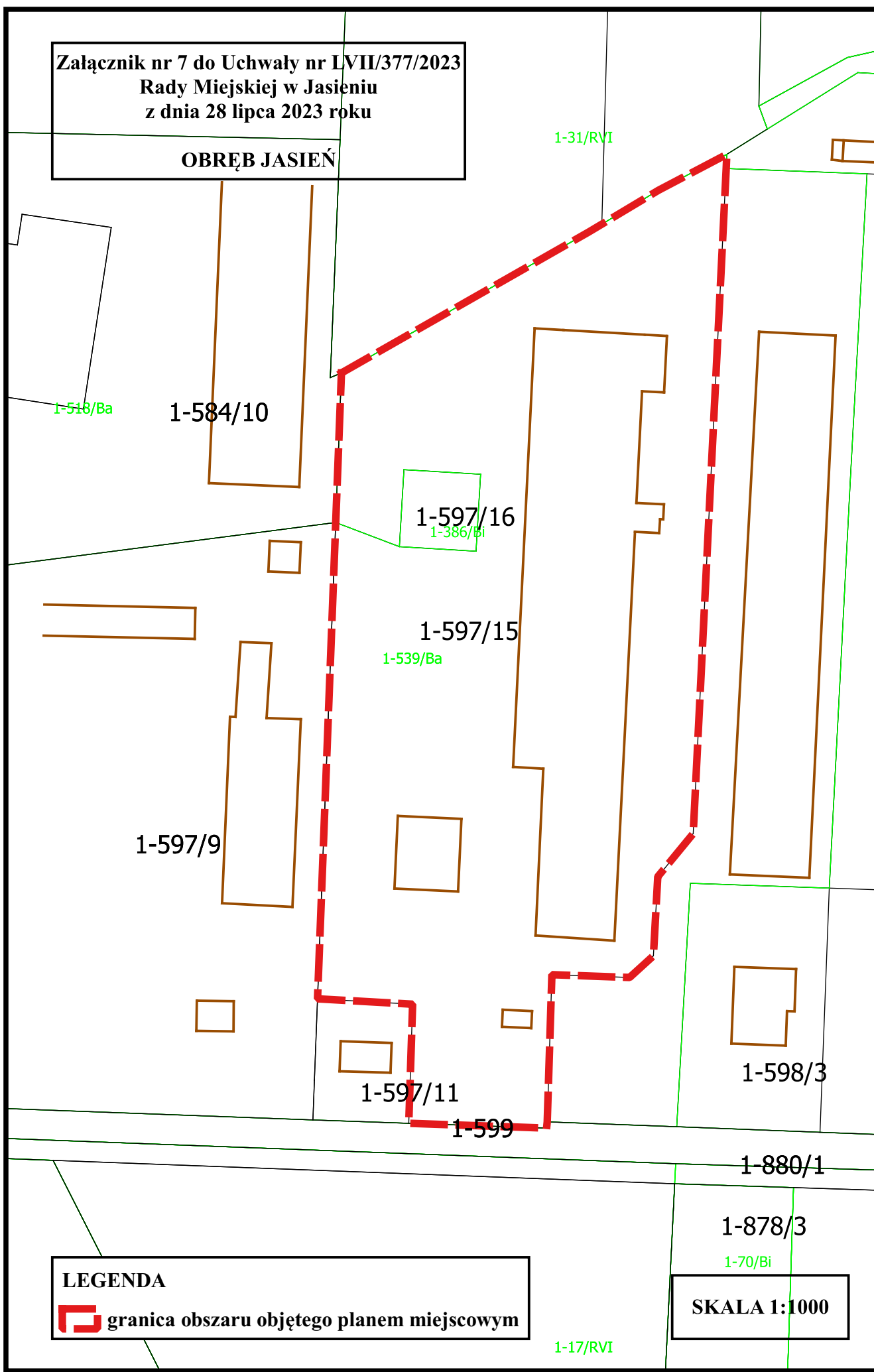
LEGENDA

 granica obszaru objętego planem miejscowym

SKALA 1:2000

Załącznik nr 7 do Uchwały nr LVII/377/2023
Rady Miejskiej w Jasieniu
z dnia 28 lipca 2023 roku

OBRĘB JASIEŃ

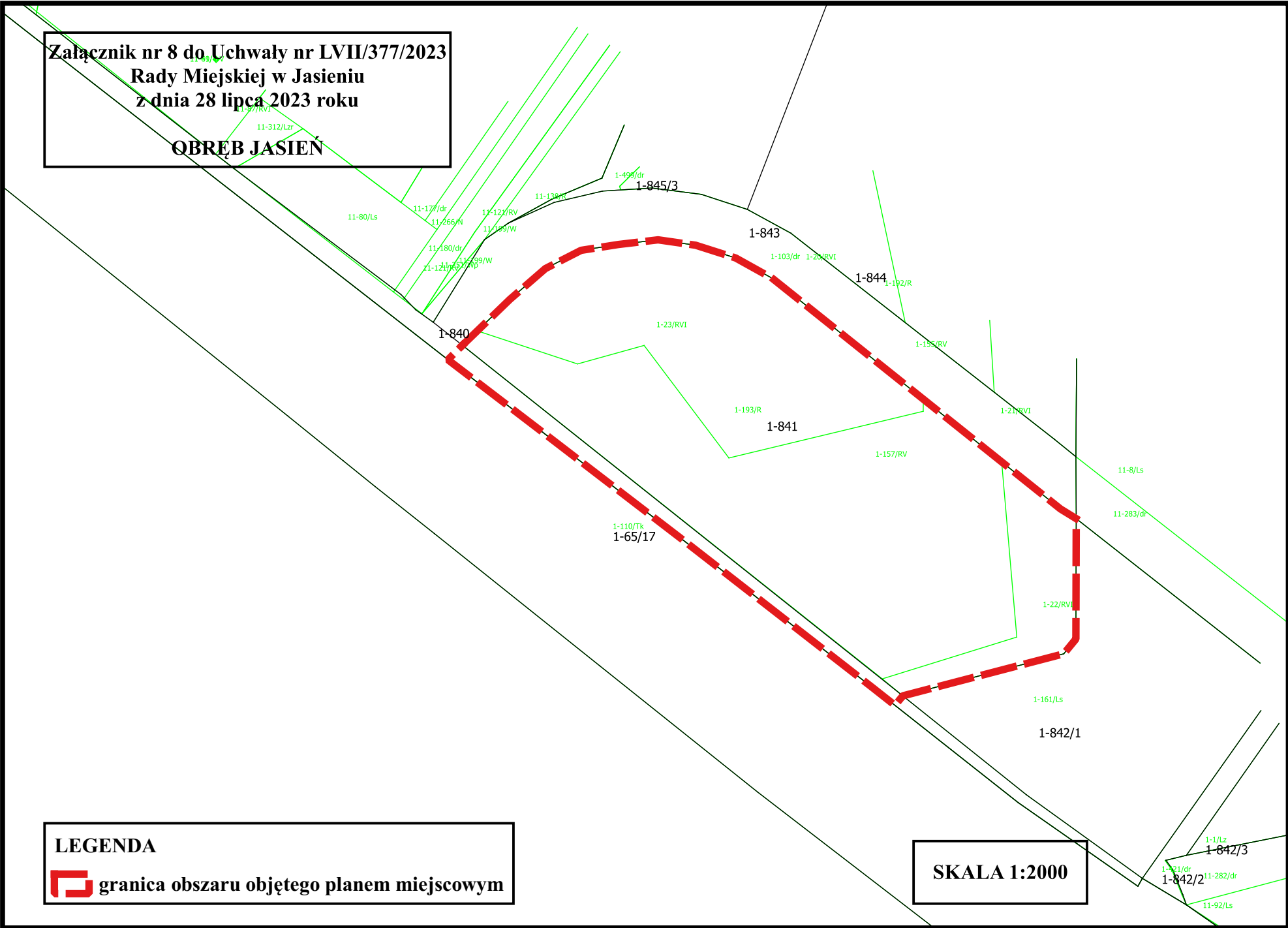



LEGENDA

 granica obszaru objętego planem miejscowym

SKALA 1:1000

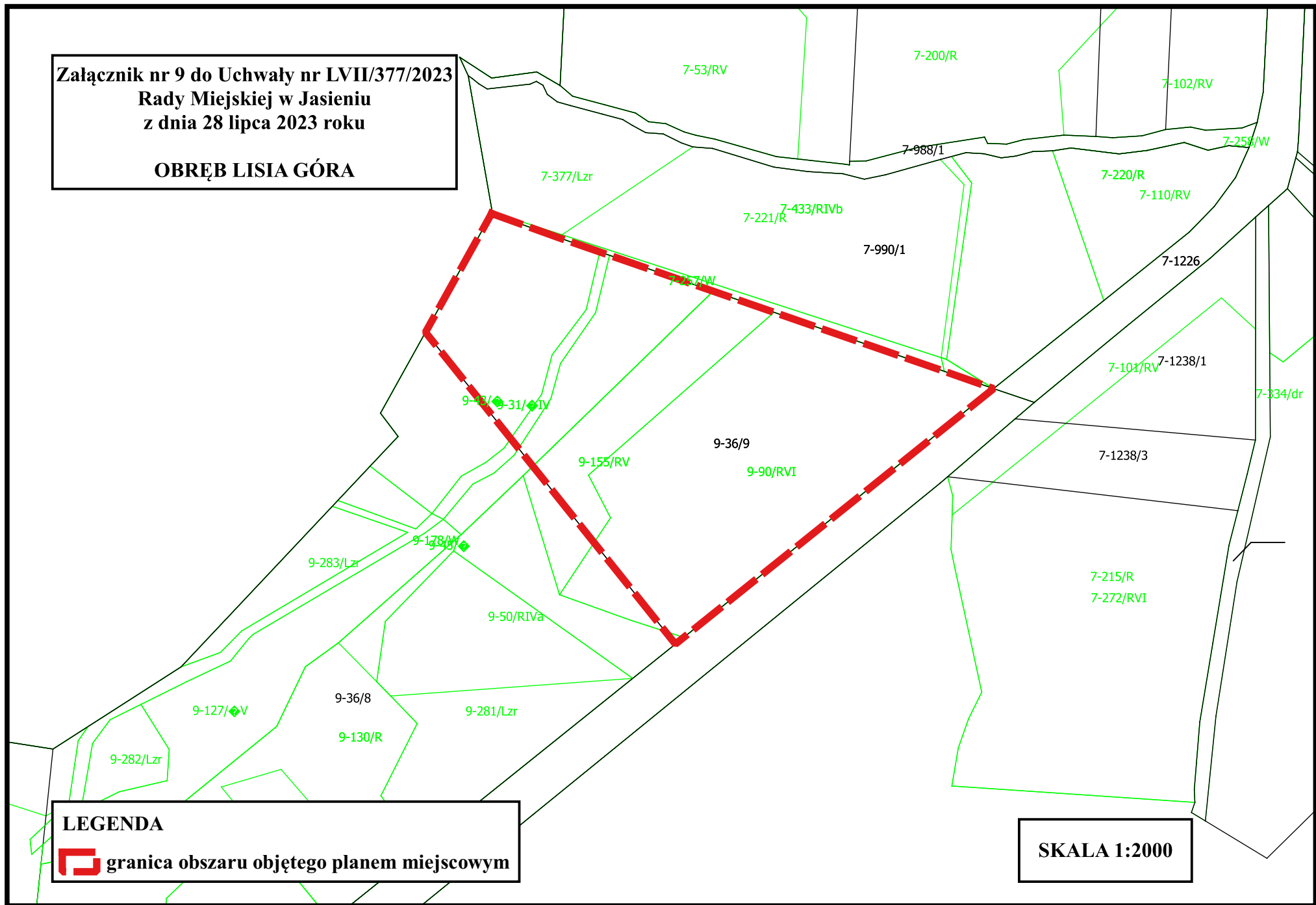
Załącznik nr 8 do Uchwały nr LVII/377/2023
Rady Miejskiej w Jasieniu
z dnia 28 lipca 2023 roku
OBRĘB JASIEŃ




LEGENDA
 granica obszaru objętego planem miejscowym

SKALA 1:2000

Załącznik nr 9 do Uchwały nr LVII/377/2023
Rady Miejskiej w Jasieniu
z dnia 28 lipca 2023 roku
OBREB LISIA GÓRA

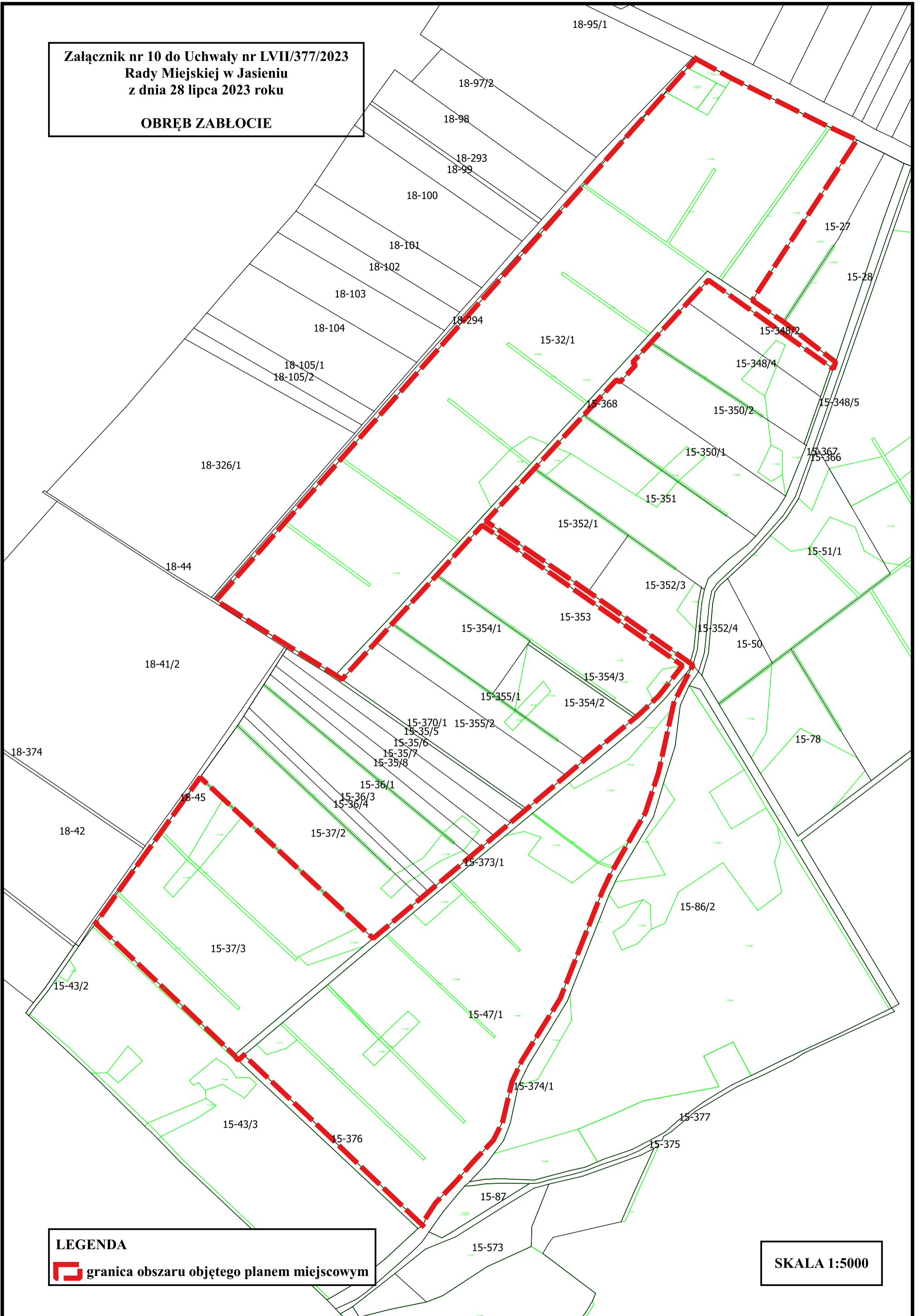


LEGENDA
 granica obszaru objętego planem miejscowym

SKALA 1:2000

Załącznik nr 10 do Uchwały nr LVII/377/2023
Rady Miejskiej w Jasieniu
z dnia 28 lipca 2023 roku

OBRĘB ZABŁOCIE



LEGENDA

 granica obszaru objętego planem miejscowym

SKALA 1:5000