

Obiekt :: **Budowa sieci wodociągowej w dwóch etapach**
I etap w m. Bronice i II etap w m. Zieleniec - Gmina Jasień

II etap w miejscowości. Zieleniec

- **Obręb Bronice**
- **Obręb Zieleniec**
- **Obręb Golin**

STAROSTWO POWIATOWE
ZIELONA GÓRA
PROJEKT:

- zagospodarowania terenu

- budowlany

zatwierdzone dnia 08.08.2008. z uwagami
podanymi w decyzji Nr 526/2008

..... NBO.T.7351/138/2/2008.....

Adres : gm. Jasień pow. Żary

woj. lubuskie

z up. STAROSTY

Inwestor : Gmina Jasień

Anna Muszyńska
Kierownik Referatu ds. Administracji
Architektoniczno-Budowlanej

Adres : 68-320 Jasień ul. XX-Lecia 20 woj. lubuskie

Stadium dokumentacji : **PROJEKT BUDOWLANO-WYKONAWCZY**
BRANŻA SANITARNA**ZAWARTOŚĆ:****-OPIS TECHNICZNY****-CZĘŚĆ RYSUNKOWA****-CZĘŚĆ UZGODNIENIOWA****Projektant :**

tytuł	imię i nazwisko	specjalność	nr uprawnień	data	podpis
	Tadeusz Jakubiak	instal. - inż.	35/92/Zg	2007-02	Jakubiak
Opracował :					
	Tadeusz Jakubiak	instal. - inż.	35/92/Zg	2007-02	Jakubiak
	mgr inż. Justyna Rodykow	instal. - inż.		2007-02	Rodykow
	mgr inż. Monika Muszyńska	instal. - inż.		2007-02	Muszyńska
Sprawdził :					
	mgr inż. Marek Zimostrat	instal. - inż.	23/2000/GW	2007-02	Zimostrat

Zawartość projektu budowlano - wykonawczego
„Sieć wodna z przyłączami w miejscowości Zieleniec, gmina Jasień”

A. CZĘŚĆ OPISOWA

1. Strona tytułowa	str. 0
2. Zawartość projektu	str. 1
3. Opis techniczny	str. 2 ÷ 10
4. Pełnomocnictwo	str. 11
5. Uprawnienia, oświadczenie, przynależność do Izby Budowlanej –projektanta	str. 12÷14
6. Uprawnienia, oświadczenie, przynależność do Izby Budowlanej –sprawdzającego	str. 15÷17

B. CZĘŚĆ UZGODNIENIOWA

- Decyzja o ustaleniu lokalizacji Nr 37/06	str. 18÷34
- Decyzja o uwarunkowaniach środowiskowych Nr 6/ZP-7633/5/06	str. 35÷38
- Postanowienie Burmistrza Jasienia z dnia 10,11,2006	str. 39÷41
- Zarząd Dróg Powiatowych Żary ul. Zwycięzców 5.	str. 42÷44
-Zapewnienie dostawy wody do nowych sieci	str. 45
-Opinia sanitarna	str. 46
-Postanowienie NRONS156NZ-85/06 z dnia 15.12.2006	str. 47
-Postanowienie Burmistrza Jasienia z dnia 14.11.2006	str. 48÷56
-Decyzja Burmistrza Jasienia z dnia 10,11,2006	str.57÷59
- Zarząd Dróg Wojewódzkich, Zielona Góra, ul. Niepodległości	str.60÷65
- Zakład Energetyczny „ ENEA „ SA - Krosno Odrzańskie ul. Wojska Polskiego 20.	str.66÷73
- Zakład Gazowniczy Zgorzelec, ul. Fabryczna I	str. 74
- Telekomunikacja Polska - Zielona Góra, ul. Pl. Pocztowy 1	str.75÷82
- Lubuski Wojewódzki Konserwator Zabytków z dnia 19.10.2006 i z dnia 08.11.2006	str. 83÷84
- Agencja Nieruchomości Rolnych 68-200	str. 85÷86
- Lasy Państwowe -Nadleśnictwo Lubsko – ul. Emilii Plater 15.	str. 87
- Wypisy z ewidencji	str.88÷102
- Oświadczenia - Osoby prywatne - indywidualne.	str.103÷119
-Opinia Z.U.D K-S U T /59/2007	str.120÷121

C. CZĘŚĆ RYSUNKOWA – BRANŻA TECHNOLOGICZNO - SANITARNA

1. Mapa sytuacyjna inwestycji w skali 1:10 000	rys. 1	str.122
2. Mapa syt.-wys. w skali 1:1000 - projekt sieci	rys. 2	str.123÷125
4. Profil podłużny sieci wodociągowych	rys. 3	str.126÷128
5. Schematy montażowe	rys. 4	str.129
6. Schemat zestawu wodomierzowego	rys. 5	str.130
7. Studnia włączeniowa wodomierzowa	rys. 6	str.131

Opis techniczny do projektu budowlano - wykonawczego

A. CZĘŚĆ OPISOWA

1. Projekt zagospodarowania terenu

1.1. Przedmiot i zakres inwestycji

Przedmiotem opracowania jest projekt budowlano - wykonawczy sieci wodnej z przyłączami we wsi Zieleniec, gmina Jasień, powiat Żary wraz z siecią dosyłową od wsi Golin do Zielenca.

W ramach inwestycji należy wybudować:

- ▶ sieć dosyłowa i sieć wodna w we wsi Zieleniec, PVC Ø 160 - L = 1368,50 mb. PVC Ø 110 - L = 144,50 mb. PVC Ø 90 - L = 16,00 mb. PVC Ø 63 - L = 33,50
- ▶ 12 przyłączy do poszczególnych budynków we wsi Zieleniec, PE Ø 32, L = 394,00 mb.

1.2. Materiały wyjściowe

- ▶ decyzja o środowiskowych uwarunkowaniach - zgody na budowę sieci wodnej we wsi Zieleniec, gmina Jasień, Nr 6//ZP-7633/5/06 z dnia 29.12.2006r. wydana przez Burmistrza Miasta Jasień;
- ▶ warunki techniczne włączenia się do miejskiej sieci wodnej w Jasieniu;
- ▶ badania geotechniczne gruntu;
- ▶ mapy sytuacyjno - wysokościowe w skali 1:500 i 1:1000;
- ▶ wizja terenowa;
- ▶ Decyzja o warunkach zabudowy i zagospodarowania terenu Nr 37/06 z dnia 30.11.2006r.

1.3. Istniejący stan zagospodarowania terenu inwestycji

Tereny inwestycyjne stanowią działki zabudowane i niezabudowane we wsi Zieleniec, gmina Jasień, uzbrojone w infrastrukturę techniczną, lokalne ujęcia wody i lokalne przyłącz kanalizacyjne.

1.4. Projektowane zagospodarowanie terenu

Zagospodarowanie terenu – wsi Zieleniec odbywać się będzie według indywidualnych projektów zatwierdzonych w Urzędzie Miejskim Jasienia.

1.5. Dane dotyczące terenów i obiektów chronionych

Na podstawie uzyskanych informacji należy zachować następujące warunki prowadzenia robót w zakresie:

a/ ochrony środowiska (zieleni),

(Ustawa z 31.01.1980r. o ochronie i kształtowaniu środowiska - tekst jednolity - roboty ziemne prowadzić minimum 2,0 m od pni drzew).

W razie uszkodzenia korzeni, ranę wyrównać i zabezpieczyć odpowiednim środkiem,

- nie usypywać ziemi na pniach drzew i na krzewach.

W przypadku zaistnienia konieczności usunięcia drzew lub krzewów (inne niż owocowe) należy uzyskać zgodę (decyzję) Urzędu Miejskiego i właściciela terenu.

b/ ochrony archeologicznej i zabytków:

- w przypadku natrafienia w trakcie robót ziemnych na przedmioty o charakterze zabytkowym znalezisko zabezpieczyć, przerwać pracę i powiadomić Inwestora i Służbę Ochrony Zabytków w Zielonej Górze.

c/ ochrony próchnicznej warstwy gleby:

*(Ustawa o ochronie gruntów rolnych i leśnych z dnia 03.02.1995r.
- Dziennik Ustaw nr 16 z 22.02.1995r.).*

Powierzchnia ziemi podlega ochronie, a zwłaszcza próchnicza warstwa gleby, dlatego też przy wykonywaniu robót ziemnych należy zdjąć warstwę ziemi urodzajnej przemieszczając ją poza miejsce robót.

W Zielonej Górze
Aleja Jana Pawła II 5
68-200
ZARY.

2. Projekt techniczno - budowlany

2.1. Sieć wodna tranzytowa

Sieć wodną zasilającą wewnętrzną sieć we wsi Zieleniec, gmina Jasień należy włączyć w m. Golin w tamtejszą sieć wodną \varnothing 160 PVC. Sieć ta w miejscu włączenia powinna mieć wybudowaną studnię wodomierzową z kręgów betonowych \varnothing 1500. W studzience tej znajdują się oprócz trójnika z zaworem, wodomierz \varnothing 50 śrubowy MP z pionową osią wirnika o natężeniu znamionowym przepływu $Q_g = 20 \text{ m}^3/\text{h}$ - natężenie maksymalne robocze, $Q_{r,max.} = 15 \text{ m}^3/\text{h}$, $Q_{r,min.} = 0,200 \text{ m}^3/\text{h}$. Spadek ciśnienia w obrębie wodomierza przy przepływie Max. roboczym $\Delta h = 0,70 \text{ m H}_2\text{O}$.

Długość samego wodomierza 270 mm.

Przed i za studzienką wodomierzową zamontować zasuwę wodną doziemną typ Hawla \varnothing 160 oraz redukcję z średnicy \varnothing 160 na \varnothing 50. Zasuwy wodne doziemne kołnierzowe z obudową teleskopową, oraz skrzynkami ulicznymi typ średni obudowanymi w promieniu 30 cm.

Studnię wodomierzową należy wyposażyć w dno betonowe gr. 15 cm ściany zewnętrzne zaizolować lepikiem na zimno i papą termozgrzewalną, celem izolacji przed przenikaniem wody. Wewnętrznie studzienkę należy wybialkować, uzbroić w stopnie żłazowe, właz typu ciężkiego położony na pokrywie nastudziennej \varnothing 1800 mm z otworem \varnothing 600 przesuniętym do ściany studni.

Sieć tranzytowa układana ma być z rur PVC SDR 26 PN 10 \varnothing 160. Na sieci tej znajdują się nadziemne hydranty ppoż. \varnothing 80, odsunięte od osi sieci na odległość 1 m.

Przy łukach większych niż 11° należy stosować oryginalne kształtki. Do załamania trasy mniejszej niż 11° można stosować naturalne ugięcie przewodu wodnego PVC. Rury PVC 100 SDR 26 PN 10 należy łączyć na uszczelkę wargową. Montaż zasuw i trójników żeliwnych wykonywać stosując kształtki PVC 100 + tuleje kołnierzowe z kołnierzami stalowymi. Trójniki i łuki na przewodach większe równe 30° należy zabezpieczać od strony zewnętrznej łuku bloczkiem oporowym o wymiarze 50 x 25 x 25 celem uniemożliwienia przesuwania się przewodu wodnego. Przejścia pod drogą wojewódzką i drogami asfaltowymi wykonać należy w rurze osłonowej stalowej do \varnothing 114,3 mm do \varnothing 244,4 mm wg rysunku - profil sieci wodnej.

Zabezpieczenie wodomierza przed uszkodzeniem i zamarznięciem należy do odbiorcy wody. Na każdej wewnętrznej instalacji wodociągowej na początku za zaworem antyskażeniowym należy zamontować reduktor ciśnienia \varnothing 25. Chronić on będzie instalację domową przed wzrostem ciśnienia, w okresie włączenia się pomp p. poź. na sieci wodnej i przed uszkodzeniem urządzeń domowych zamontowanych na instalacji. Reduktor powinien być nastawiony na 5 atmosfer.

2.3. Roboty ziemne - podłoże, montaż, zasyпка

Przy wykonywaniu wykopów w gruntach piaszczystych, piaszczysto - gliniastych, żwirowych (*grunt kat. I i II*) nie zawierających kamieni należy jego spód pozostawić na poziomie wyższym od rzędnej układania o 10 cm. Wyrównanie dna wykopu należy wykonać bezpośrednio przed układaniem przewodów. W gruntach zwartych (*gliny, ily*) lub luźnych i nasypowych, spód wykopu wykonać niżej o 10 cm od poziomu dna przewodu. W gruntach tych należy wykonać zagęszczone podłoże z piasku o grubości 10 cm i obsypkę z zagęszczonego piasku lub gruntu mineralnego, sypkiego średnioziarnistego bez gród i kamieni do wysokości 20 cm ponad wierzch rury. W miejscach występowania wody gruntowej wykonać podsypkę filtracyjną żwirowo - piaskową grub. 15 cm. Ułożona rura w wykopie musi być starannie podbita na całej długości przewodu i zabezpieczona przed wypieraniem wody gruntowej.

Odpompowywanie wody z wykopów rozliczyć powykonawczo, potwierdzonym przez Inspektora Nadzoru dziennikiem pompowania wody.

Rurociągi układać na rzędnych podanych na mapach i profilach sieci wodnej.

Zaprojektowano zagłębienie kanałów powyżej 1,2 m ppt. 6 8 - 2 0 0

Rurę zasypywać równomiernie gruntem kat. I i II bez kamieni do wysokości co najmniej 30 cm ponad wierzch rury. Pozostałe wypełnienie wykopu - gruntem rodzimym mineralnym nie zawierających kamieni większych niż 5cm zagęszczanym ręcznie warstwami po 15 cm ÷ 30 cm.

Rozbiórka umocnienia wykopu stopniowo wraz z zasypką.

Po robotach ziemnych (*zasypkę i zagęszczeniu*) teren doprowadzić do stanu pierwotnego.

3. Warunki gruntowo - wodne

Warunki gruntowo - wodne opisane są w osobnym opracowaniu dołączonym do tej dokumentacji.

Woda gruntowa występuje zwłaszcza w strefie najbliższych obniżonych partii terenu i przy drodze wojewódzkiej. Tam też przewidziano wymianę gruntu.

4. Obliczenia

Zapotrzebowanie wody dla m. ~~Zieleniec~~ wzrost w okresie 25 lat

	Ilość	zapotrzeb.	$Q_{\text{śr.d.}} \text{ m}^3/\text{d}$	N_d	m^2/d $Q_{\text{max.d}}$	N_h	m^3/h max.godz.	l/sek. max.sek.
Mieszkańcy	64	0,12	7,7	1,4	10,8	2,0	0,9	0,25
Trzoda chlewna	8	0,025	0,2	1,5	0,30	4,0	0,05	0,014
Konie	4	0,06	0,24	1,5	0,36	4,0	0,06	0,017
Ogólno komunalne	13	200	5,2	1,0	5,2	1,0	0,22	0,06
Potrzeby własne	15%		2,0		2,0		0,08	0,03
RAZEM:	x	x	15,34 m^3/d	x	18,66 m^3/d	x	1,31 m^3/h	0,37 dcm $^3/\text{s}$

Dostępne ciśnienie w miejscu włączenia 0,35 MPa. Spadek ciśnienia w m sł.w./1km na przewodzie PVC Ø 160 i Ø 110 m oraz Ø 90 wynosi ;

Długość przewodu do hydrantu najdalej położonego wynosi

Długość przewodu Ø 160 PVC wynosi 1242,50m.(spadek ciśnienia 2,8 m sł.w./1km)

Długość przewodu Ø 110 PVC wynosi – 109,00 m.(spadek ciśnienia 17 m sł.w./1km)

Długość przewodu Ø 90_PVC wynosi 2,00m a spadek ciśnienia na tym przewodzie wynosi 46 m sł.w./1km.

STAROSTWO POWIATOWE
 w ŻARACH
 ZARY

Wysokość posadowienia punktu włączenia wynosi – 129,30m npm -1,5m=127,80

Wysokość posadowienia hydrantu najniekorzystniej położonego wynosi

124,00.+1,3=125,30m

Różnica geometryczna dopływu i wypływu =127,80- 125,30 = +2,50m

Spadek ciśnienia

Ø 160 = 1242,50m x 2,8 m sł.w./1km = 3,48 m sł.w.

Ø 110 = 109,00 m x 17 m sł.w./1km = 1,85 m sł.w.

Ø 90 = 2,00m x 47m sł.w./1 km = 0,09 m sł.w.

Razem 5,42 m sł.w. ≈ 5,4 m sł.w.

Łączny spadek ciśnienia 5,4 –2,50 = 2,9 m sł.w.

Ponieważ dostępne ciśnienie w punkcie włączenia wynosi 0,35 MPa = 35 m sł.w. na hydrancie dostępne ciśnienie powinno wynosić 20, m sł.w. a ciśnienie dostępne w miejscu włączenia wynosi 35 m sł.w. to; $35 - 2,9 - 20 = 12,7$ m sł.w. pozostanie do dyspozycji.

Wobec powyższego nie planuje się stacji podniesienia ciśnienia wody.

5. Uwagi końcowe

- Opracowanie niniejsze jest dokumentacją służącą do wystąpienia o pozwolenie na budowę i jednocześnie dokumentacją budowlano - wykonawczą.
- Całość robót wykonać zgodnie z „Warunkami technicznymi wykonania, odbioru robót budowlano - montażowych”, normami i instrukcjami branżowymi, właściwymi dla danego rodzaju robót oraz fachowym nadzorem.
- Ściśle przestrzegać aktualnych przepisów i zasad BHP dla występujących rodzajów robót.
- Wszelkie skrzyżowania z obcymi urządzeniami wykonać zgodnie z uzgodnieniami i „Warunkami ...” wydanymi przez Instytucje mające te urządzenia w posiadaniu.
- W sytuacji natrafienia na urządzenia podziemne nie naniesione na mapach, należy przerwać prace ziemne w celu określenia dalszego postępowania w porozumieniu z Inwestorem.
- Po zakończeniu realizacji przekazać użytkownikowi komplet dokumentacji powykonawczej w tym inwentaryzację geodezyjną sieci wodnej.
- Projekt geologiczny i warunki gruntowo - wodne znajduje się w osobnym opracowaniu.
- Projekt elektryczny - doprowadzenie energii elektrycznej do stacji podniesienia ciśnienia znajduje się w osobnym opracowaniu.

STAROSTWO POWIATOWE
w ŻARACH
Al. Jana Pawła II 5
69-200
ŻARY

Opracował

TADEUSZ JAKUBIAK
Projektant / Insp. Nadzoru
upr. bud. § 2.2.2 § 5.2 § 7
upr. proj. § 13 ust. 1. p. 4 Lit. a i b
Nr ewd. 50/91/ZG i 35/92/ZG

ZESTAWIENIE DŁUGOŚCI RUR - ZIELENIEC	
<u>Srednica</u>	<u>Długość całkowita</u>
Ø160 PVC	1368,50 mb
Ø110 PVC	144,50 mb
Ø90 PVC	16,0 mb
Ø63 PVC	33,5 mb
Ø32 PE	394,0 mb

ZESTAWIENIE DŁUGOŚCI RUR - BRONICE	
<u>Srednica</u>	<u>Długość całkowita</u>
Ø160 PVC	3701,75 mb
Ø110 PVC	998,0 mb
Ø90 PVC	60,5 mb
Ø63 PVC	235,0 mb
Ø32 PE	878,0 mb

BIURO PROJEKTOWE
w ŻABACH
Aleja Jona Pawła II 5
68-200
ZARY

ZESTAWIENIE RUR OCHRONNYCH - ZIELENIEC	
Średnica	Długość całkowita
Ø114,3x10mm - stal	32,5 mb
Ø159,0x10mm - stal	12,5 mb
Ø219,1x10mm - stal	23,0 mb

ZESTAWIENIE RUR OCHRONNYCH - BRONICE	
Średnica	Długość całkowita
Ø114,3x10mm - stal	40,0 mb
Ø159,0x10mm - stal	22,0 mb
Ø219,1x10mm - stal	30,5 mb
Ø244,5x10mm - stal	115,5 mb

WYKONANIE PRAC
w ŻARACIE
Aleja Jana Pawła II 15
68-200 ŻARY

PEŁNOMOCNICTWO

Gmina JASIEŃ, ul. XX Lecia 20, 68-320 JASIEŃ, reprezentowana przez:

Burmistrza Panią Helenę Sagasz

udziela pełnomocnictwa

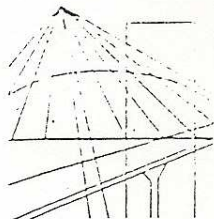
Panu mgr inż. Robertowi Roth, legitymującemu się dowodem osobistym DD 7544001, wydanym przez Wójta Gminy Zielona Góra w dniu 5 stycznia 1998r. zamieszkałemu w Przylepie, ul. 9 Maja 4a, 66-015 Przylep do

występowania w imieniu Gminy Jasień, jako Zamawiającego we wszystkich sprawach dotyczących uzgadniania spraw formalno - prawnych związanych z opracowaniem pn. „Wykonanie sieci wodociągowej wraz z przyłączami w m. Bronice i Zieleniec - gm. Jasień”.



68-320
Z-C. BURMISTRZA

Al. Jana Pawła II 5
ZARY
Paluczyński
Josef Paluczyński



LUBUSKA OKRĘGOWA IZBA INŻYNIERÓW BUDOWNICTWA

ul. Kazimierza Wielkiego nr 10. 66-400 Gorzów Wlkp.
tel. 0 95 720 15 38 fax 0 95 720 77 17 e-mail: lukg@piib.org.pl

Gorzów Wlkp., 13 października 2006 r.

ZAŚWIADCZENIE

Pan/Pani **Tadeusz Jakubiak**

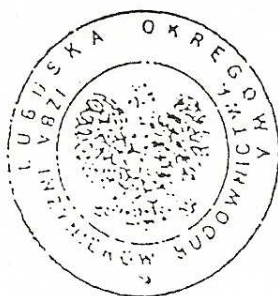
miejsce zamieszkania: Francuska 3/6
65-001 Zielona Góra

jest członkiem Lubuskiej Okręgowej Izby Inżynierów Budownictwa

o numerze ewidencyjnym: **LBS/IS/0328/01**

i posiada wymagane ubezpieczenie od odpowiedzialności cywilnej.

Niniejsze zaświadczenie jest ważne od 1 listopada 2006 r. do 30 kwietnia 2007 r.



[Handwritten signature]
PRZEWODNICZĄCY
OKRĘGOWEJ RADY
Lubuskiej Okręgowej Izby Inżynierów Budownictwa
mgr inż. Józef Krzyżanowski
(pieczęć i podpis przewodniczącego LOIIB)

OKRĘGOWA
w BARANIE
Aleja Jana Pawła II 5
66-200 BARANIE
ZARY

-14-

Zielona Góra 2007 - 02 - 16

OŚWIADCZENIE


projektanta o sporządzeniu projektu budowlanego

Z
1
1
3
2

Ja niżej podpisany Tadeusz Jakubiak legitymujący się dowodem osobistym AEP053184 wydanym przez Urząd Miejski w Zielonej Górze zamieszkały w 65- 001 Zielona Góra ul. Francuska 3/6 po zapoznaniu się z przepisami ustawy z dnia 7 lipca 1994 r Prawo budowlane z późniejszymi zmianami posiadający uprawnienia budowlane Nr 35/92/Zg w specjalności instalacyjno-inżynierskiej z dnia 31.03.1992 r. zgodnie z art. 20 ust. 4 tej ustawy

Oświadczam że :
projekt budowlany opracowany na zlecenie Gminy Jasień ul. XX-Lecia 20, na budowę sieci wodociągowej wraz z komorą wodomierzową i siecią dosyłową w miejscowości Zieleniec Gmina Jasień , opracowany zgodnie z umową, obowiązującymi przepisami, oraz zasadami wiedzy technicznej.
Świadomy odpowiedzialności karnej za podanie nieprawdy zgodnie z art 232 Kodeksu Karnego powyższe potwierdzam własnoręcznym podpisem .

STAROSTWO POWIATOWE
w ŻARACH
Al. J. P. Pawła II 5
68-200 ŻARY


.....
Tadeusz Jakubiak

IAB.VU.LDus/7131-23/2000

DECYZJA Nr 23/2000/Gw

O NADANIU UPRAWNIENÍ BUDOWLANYCH

Na podstawie art. 104 KPA, w zwiázku z art. 13 ust. 1 pkt 1, art. 14 ust. 1 pkt 4 ustawy z dnia 7 lipca 1994r. Prawo budowlane / Dz. U. Nr 89 poz. 414 z późn. zm. / oraz §9 ust. 1 rozporządzenia Ministra Gospodarki Przestrzennej i Budownictwa z dnia 30 grudnia 1994r. w sprawie samodzielnych funkcji technicznych w budownictwie / Dz. U. Nr 8 poz. 38 z 1995r. /, po przeprowadzeniu postępowania kwalifikacyjnego i złożeniu egzaminu z wynikiem pozytywnym

n a d a j ę

Panu Markowi Zimostrat

*mgr inż. po kierunku inżynierii środowiska
ur. dnia 24 czerwca 1970 roku w Berliniku*

UPRAWNIENIA BUDOWLANE

DO PROJEKTOWANIA BEZ OGRANICZENÍ

W SPECJALNOŚCI INSTALACYJNEJ

w zakresie sieci, instalacji i urządzeń:

wodociągowych i kanalizacyjnych, ciepłych, wentylacyjnych i gazowych.

Pen Marek Zimostrat

Województwo Lubuskie
ul. Jana Pawła II 5
ZARY
68-200

jest upoważniony do:

- sporządzania projektów w zakresie sieci, instalacji i urządzeń: wodociągowych i kanalizacyjnych, ciepłych, wentylacyjnych i gazowych,
- sprawdzania projektów objętych tymi uprawnieniami,
- sprawowania nadzoru autorskiego,
- sprawowania kontroli technicznej utrzymania obiektów budowlanych,
- wykonywania nadzoru budowlanego.

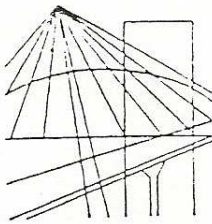
Od niniejszej decyzji służy odwołanie do Głównego Inspektora Nadzoru Budowlanego, za pośrednictwem Wojewody, w terminie czternastu dni od dnia jej doręczenia.

Z up. WOJEWODY

Wojciech Waronaj
II WICZOWNIK



"EKOPROJEKT" Sp. z oo.
Za zgodność z oryginałem
Zielona Góra, ul. ...



LUBUSKA OKRĘGOWA IZBA INŻYNIERÓW BUDOWNICTWA

ul. Kazimierza Wielkiego nr 10. 66-400 Gorzów Wlkp.
tel. 0 95 720 15 38 fax 0 95 720 77 17 e-mail: lukg@piib.org.pl

Gorzów Wlkp., 29 stycznia 2007 r.

ZAŚWIADCZENIE

Pan/Pani **Marek Zimostrat**

miejsce zamieszkania: Niepodległości 7a/31b
65-048 Zielona Góra

jest członkiem Lubuskiej Okręgowej Izby Inżynierów Budownictwa

o numerze ewidencyjnym: **LBS/IS/1251/01**

URZĘD MIASTO I POWIATOWY
W ZARACH
Aleja Jana Pawła II 5
66-200 ZARY

i posiada wymagane ubezpieczenie od odpowiedzialności cywilnej.

Niniejsze zaświadczenie jest ważne od 1 lutego 2007 r. do 31 lipca 2007 r.



PRZEWODNICZĄCY
OKRĘGOWEJ RADY
Lubuskiej Okręgowej Izby Inżynierów Budownictwa
mgr inż. Józef Krzyżanowski

(pieczęć i podpis przewodniczącego LOIIB)

OŚWIADCZENIE

projektanta o sporządzeniu projektu budowlanego

Ja niżej podpisany Marek Zimostrat legitymujący się dowodem osobistym AGJ430541 wydanym przez Prezydenta Miasta Zielona Góra zamieszkały w 65-001 Zielona Góra ul. Niepodległości 7a / 31b po zapoznaniu się z przepisami ustawy z dnia 7 lipca 1994 r Prawo budowlane z późniejszymi zmianami posiadający uprawnienia budowlane Nr 23/2000/Gw w specjalności instalacyjno - inżynieryjnej z dnia 16.05.2000 r. zgodnie z art. 20 ust. 4 tej ustawy Oświadczam że :

projekt budowlany opracowany na zlecenie Gminy Jasień ul. Zeromskiego 27, na budowę sieci wodociągowej wraz z komorą wodomierzową i siecią dosyłową w miejscowości Zieleniec gmina Jasień , opracowany zgodnie z umową, obowiązującymi przepisami, oraz zasadami wiedzy technicznej. Świadomy odpowiedzialności karnej za podanie nieprawdy zgodnie z art 232 Kodeksu Karnego powyższe potwierdzam własnoręcznym podpisem .

Marek Zimostrat
Marek Zimostrat
STAROSTWO POWIATOWE
w ŻARACH
Aleja Jana Pawła II 5
68-200 ŻAF

Jasień dnia 2006-11-30.

Nasz znak: PB – 7331/37/06

DECYZJA NR 37 /06

o ustalenie lokalizacji inwestycji celu publicznego.

Stosownie do przepisów art. 104 KPA (Dz. U. Nr. 98, poz. 1071 z 2000 r. z późn. zm.) oraz na podstawie art. 50 ust. 1, art. 51 ust. 1 pkt. 2 oraz art. 54 ustawy z dnia 27 marca 2003 r. o planowaniu i zagospodarowaniu przestrzennym (Dz.U. Nr 80 poz. 717 z późniejszymi zmianami), po rozpatrzeniu wniosku z dnia 11-10-2006 roku Firmy EKOPROJRKT Spółka z o.o. w Zielonej Górze ul. Batorego nr 126a, działającej w imieniu gminy Jasień

ustalam warunki zabudowy

dla inwestycji polegającej na: budowie sieci wodociągowej w dwóch etapach: w miejscowości Bronice jako I-szy etap, oraz w miejscowości Zieleniec jako II-gi etap budowy z przyłączami, przebiegającej przez działki zgodnie z wykazem właścicieli działek dołączonym jako załącznik nr 1 i 2 do wniosku.

1. Inwestycja obejmuje:

1.1 Dla Zielenca;

- sieć wodociągowa z rur PVC PN 10 Ø 160x6,2 mm na trasie dosyłowej pomiędzy miejscowością Golin a Zieleńcem, oraz Ø 110; 90; 50 na terenie miejscowości Zieleniec. Łączna długość przewodów – 1556,5 m.,
- przyłącza w ilości 11 do poszczególnych gospodarstw należy wykonać z rur PE Ø 32 i włączyć do sieci wodnej za pomocą nawiertak. Łączna długość przyłączy do budynków – 394 m.

1.2 Dla Bronic;

- sieć wodociągowa o łącznej długości 4989,5 m z rur PVC PN 10 Ø 160x6,2 mm na trasie dosyłowej pomiędzy miejscowością Golin a Bronicami, oraz Ø 110; 90; 50; na terenie miejscowości Bronice. Łączna długość przewodów 4989,5 m.,
- przyłącza w ilości 34 do poszczególnych gospodarstw należy wykonać z rur PE Ø 32 i włączyć do sieci wodnej za pomocą nawiertak. Łączna długość przyłączy do budynków – 948 m,

1.3 Wykonanie stacji podnoszenia do wymaganego ciśnienia wody dla miejscowości Bronice.

- zapotrzebowanie w energię elektryczną dla stacji podnoszenia ciśnienia wody wykonać zgodnie z warunkami technicznymi ENEA Rejon Energetyczny Krosno Odrz. Ul. Bohaterów Wojska Polskiego nr 20

2. Warunki i zasady zagospodarowania terenu i jego zabudowy wynikające z przepisów odrębnych:

2.1. Inwestycję należy wykonać zgodnie z przepisami ustawy z 07-06-2001 roku o zbiorowym zaopatrzeniu w wodę i zbiorowym odprowadzeniu ścieków (Dz.U. z 2001 roku nr 72, poz. 747 z późniejszymi zmianami) w szczególności dokonać sprawdzenia projektu budowlanego pod względem ewentualnej kolizji z istniejącą infrastrukturą podziemną, oraz uzgodnić projekt budowlany inwestycji z zarządcą drogi w pasie której będzie realizowana sieć wodociągowa z hydrantami.

2.2. Zgodnie z przepisami ustawy z dnia 23 lipca 2003 roku o ochronie zabytków i opiece nad zabytkami (Dz.U. z 2003 roku, Nr 162, poz. 1568) tzn. w wypadku odślonięcia w czasie robót ziemnych obiektów lub warstw kulturowych na trasie sieci i obiektów oczyszczalni, należy niezwłocznie powiadomić Wojewódzki Urząd Ochrony Zabytków, lub Burmistrza Miasta Jasień celem podjęcia odpowiednich działań zabezpieczających.

3. Warunki obsługi w zakresie infrastruktury technicznej i komunikacji:

3.1. Wykonanie projektowanej stacji podnoszenia ciśnienia wody zlokalizowanej w miejscowości Golin, jako zbiornik żelbetowy z dnem z betonu B-45 o średnicy 2500 i wysokości 2,5 m wyposażony w trzy pompy.

3.2. Wykonanie na terenie wsi, w ulicach i na poboczach na trasie sieci wodociągowej hydrantów.

4. Wymagania dotyczące ochrony interesów osób trzecich:

- zgodnie z art. 61 KPA (Dz.U.Nr 98, poz. 1071 – jednolity tekst z 2000 roku,

5. Linie rozgraniczające teren inwestycji oraz inne oznaczenia graficzne przedstawiono na mapie sytuacyjno – wysokościowej w skali 1: 1000, stanowiącej załącznik do niniejszej decyzji.

Uzasadnienie

Z wnioskiem o ustalenie lokalizacji inwestycji opisanej w osnowie niniejszej decyzji wystąpił inwestor gmina Jasień za pośrednictwem EKOPROJEKT Biura Projektów Inżynierii Środowiska i Melioracji w Zielonej Górze. Wniosek zawierał niezbędne elementy,

które zostały określone w art. 52 ust. 2 ustawy o planowaniu i zagospodarowaniu przestrzennym.

Zgodnie z wymogami procedury administracyjnej oraz art. 53 ust. 1 wyżej cytowanej ustawy, właściciele i użytkownicy nieruchomości znajdującej się w sąsiedztwie terenu objętego decyzją, jako strony, zostali powiadomieni na piśmie o wszyciu postępowania w sprawie wydania decyzji, oraz w drodze obwieszczenia i zwyczajowo przyjęty w Jasieniu.

Zamierzenie inwestycyjne wnioskowane przez EKOPROJEKT Spółka z o.o. jest zgodne z warunkami zawartymi w art. 61 ust. 3, cytowanej wyżej ustawy, gdyż wnioskowana inwestycja dotyczy sieci i urządzeń infrastruktury technicznej dla obsługi mieszkańców terenów wiejskich.

Biorąc pod uwagę powyższe okoliczności faktyczne i prawne, orzekam jak w sentencji decyzji.

Pouczenie

Niniejsza decyzja nie rodzi praw do terenu oraz nie narusza prawa własności i uprawnień osób trzecich.

Wnioskodawcy, który nie uzyskał prawa do dysponowania gruntem przeznaczonym na cele budowlane nie przysługuje roszczenie i zwrot nakładów poniesionych w związku z otrzymaną decyzją o warunkach zabudowy i zagospodarowania terenu.

Zgodnie z art. 63 ust. 3 Ustawy o planowaniu i zagospodarowaniu przestrzennym (Dz.U.Nr 80, poz. 717), koszty realizacji roszczeń, o których mowa w art. 36 ust 1 i 3 ponosi inwestor po uzyskaniu ostatecznej decyzji o pozwoleniu na budowę.

Od niniejszej decyzji służy odwołanie do Samorządowego Kolegium Odwoławczego w Zielonej Górze za moim pośrednictwem w terminie czternastu dni od dnia jej doręczenia.

Uwaga:

Samodzielne funkcje techniczne w budownictwie w zakresie projektowania mogą być wykonywane przez osoby posiadające odpowiednie uprawnienia oraz wpis na listę członków właściwej Izby Samorządu Zawodowego (Dz.U. Nr 5, poz. 42 roku 2000, z późniejszymi zmianami).

A.W.

Otrzymują:

1. Wnioskodawca: EKOPROJEKT Sp. z o.o.
ul. Batorego nr 126a, 65 – 735 Zielona Góra
2. Starostwo Powiatowe w Żarach, al. Jana Pawła II nr 5, 68 – 200 Żary.
3. A/a.



BURMISTRZ
Helena Sugaś

STAROSTWO POWIATOWE W ŻARACH
Al. Jana Pawła II 5
68-200 ŻARY

Wykaz właścicieli działek na których został zaprojektowana sieć wodociągowa wraz z przyłączami w miejscowości Bronice gmina Jasień

LP	Numer Działki	Nazwa właściciela lub dzierżawcy	Uwagi
1	2	3	4
1.	63,60/1,112/3	Reniec Czesław Radwan 8 26 – 307 Białaczów Reniec Janina Radwan 8 26 – 307 Białaczów	
2.	62	Biliszczyk Helena Bronice 25 68-320 Jasień	
3.	85/2,84/5,81/3, 90/1,101/4,105/10	Kowal Zbigniew Bronice 32 68-320 Jasień	
4.	192,213,212, 146/1,73/1,18/11, 193,189/1,25	Gmina Jasień ul. XX – lecia 20 68 – 320 Jasień	
5.	58,50/1,86,1	Materna Jan Bronice 22 68-320 Jasień (n/ż) Materna Paweł ul. Wąska 6A/10 Jasień	
6.	236,227,235,230, 233,228	Skarb Państwa Państwowe Gospodarstwo Leśne Lasy państwowe Nadleśnictwo Lubsko ul. Piater 15 68-300 lubsko	
7.	92/5,54/5,97,48/6, 10/3,106/6,111/2, 2/12,82/2,48/6, 24/3	Skarb Państwa – Agencja Nieruchomości Rolnych Oddz. Terenowy w Gorzowie Wlkp. Filia Zielona Góra ul. Lwowska 25 65-001 Zielona Góra	
8.	93	Skarb Państwa Kopalnia gliny	
9.	89,17/1	Stasiun Artur Świbniki 7 68-300 Lubsko	Bronice 11
10.	88/2	Skarb Państwa Karpińska Waleria - użytkownik dożywotni (n/ż)	
11.	88/7	Skarb Państwa Hrankowski Józef - użytkownik dożywotni ul. Tokarska 3 68-320 Jasień	
12.	87,83/1,76/1	Pawęska Józef Szprotawa ul. Bolesława Prusa 3a m 3	
13.	178	Świryda Grzegorz ul. XX lecia PRL 81 m 2 68-300 Lubsko	
14.	107/1	Skarb Państwa Nowakowski Sylwester – właściciel budynku Bronice 34 68-320 Jasień	
15.	108/1	Stańczyk Irena Bronice 35 68-320 Jasień Stańczyk Ryszard Bronice 35 68-320 Jasień	

LP	Numer Działki	Nazwa właściciela lub dzierżawcy	Uwagi
16.	112/2	Kaszubski Mirosław Bronice 38 68-320 Jasień Kaszubska Anna Bronice 38 68-320 Jasień	
17.	2/17	Hoda Tadeusz Jasionna 1 68-320 Jasień Hoda Maria Jasionna 1 68-320 Jasień	
18	186,190/1	Starostwo Powiatowe w Żarach al. Jana Pawła II 5 68-200 Żary	
19.	18/12	Gmina Jasień Nowakowski Mieczysław Bronice 10 68-320 Jasień Nowakowska azimiera Bronice 10 68-320 Jasień	
20.	23/5,82/1	Gazda Kazimierz Stanisław Jasionna 4 68-320 Jasień	
21.	66/3	Skarb Państwa Krupnicki Adam Bronice 12 68-320 Jasień Krupnioka Krystyna Bronice 12 68-320 Jasień	
22.	74/1	Skarb Państwa Stanisława Kazimiera Billszczuk - współwłaściciel budynku Bronice 20 Jasień	
23.	77/1,72/1	Kowal Anna Krystyna Bronice 27 68-320 Jasień	
24.	103/3	Lech Bożena Bronice 33 68-320 Jasień	
25.	109/3	Skarb Państwa Brenk Eugeniusz - właściciel budynków ul. Kujawa 7a 66-620 Gubin Brenk Jadwiga - właściciel budynków ul. Kujawa 7a 66-620 Gubin	
26	178,190/2,191	Województwo Lubuskie- Zarząd Dróg Wojewódzkich ul. Niepodległości 32 65 - 042 Zielona Góra	
27	78,79	Rahn Grzegorz Batorego 128 H m 23 65-001-Zielona Gora Majewska Jolanta Batorego 128 H m 23 65-001 Zielona Gora	
28.	111/3	Kucy Maria Bronice 37 68-320 Jasień Kucy Jan Bronice 37 68-320 Jasień	
29.	111/4,48/5	Skarb Państwa Kucy Jan Bronice 37 68-320 Jasień	
30	80/1	Skarb Państwa Kulig Weronika - użytkownik dożywotni ul. Kościuszki 35/2 68-320 Jasień	
31.	80/2	Owsiany Wiesław Bronice 42 68-320 Jasień	
32.	81/1	Kubik Stanisław Bronice 43 68-320 Jasień Kubik Krystyna Bronice 43 68-320 Jasień	
33.	81/2	Krupnicki Adam Bronice 12 68-320 Jasień Krupnicka Krystyna Bronice 12 68-320 Jasień	
34.	48/1	Skarb Państwa Michalak Mirosław - właściciel budynków Michalak Halina - właściciel budynków Bronice 44 68-320 Jasień	

LP	Numer Działki	Nazwa właściciela lub dzierżawcy	Uwagi
1	2	3	4
35.	47	Kucy Wawrzyniec Bronice 1 68-320 Jasień	
36.	46	Jeda Piotr ul. Klonowa 6 B m 1 59-726 Świętoszów Jeda Elżbieta ul. Klonowa 6 B m 1 59-726 Świętoszów	Bronice 2
37	24/1	Motyka Ewa Bronice 4 68-320 Jasień Motyka Aleksander Brzozowa 4	
38.	70/3	Kozimor Maria Bronice 16 68-320 Jasień	
39.	69	Dykiel Adela Bronice 15 68-320 Jasień Dykiel Jan - (n/ż)	
40.	229	Moćko Andrzej Bronice 14 68-320 Jasień Moćko Maria Bronice 14 68-320 Jasień	
41.	23/3	Giriak Piotr Bronice 5 68-320 Jasień Giriak Bronisława Bronice 5 68-320 Jasień	
42.	21/1	Skarb Państwa Moćko Janusz - właściciel budynku Moćko Alicja - właściciel budynku Bronice 7 68-320 Jasień	
43.	19/5	Skarb Państwa Sługocki Krzysztof Bronice 9 68-320 Jasień	
44.	22/1	Kozłowski Czesław - (n/ż) Kozłowska Anna ul. Lubska 6/2 68-320 Jasień	Bronice 7

(n/ż) – właściciel działki nie żyje

Sporządził: Wiktor Tatarek

BIURO NOTARSKIE

w ŻAROWIE

Al. Jana Pawła II 5

68-200

ZARY

Wykaz właścicieli działek na których został zaprojektowana sieć wodociągowa wraz z przyłączami w miejscowości Zieleniec gmina Jasień

LP	Numer Działki	Nazwa właściciela lub dzierżawcy	Uwagi
1	2	3	4
1.	55/1,66/2,64,65	Mariasz Lidia Zieleniec 5 68 -320 Jasień Wiercimacha Jadwiga Białków 32 68 -300 Lubsko	
2.	54,52,44/1,46/4, 6/3 ,4/2,4/5	Skarb Państwa – Agencja Nieruchomości Rolnych Oddz. Terenowy w Gorzowie Wlkp. Filia Zielona Góra ul. Lwowska 25 65-001 Zielona Góra	
3.	53,38	Herbut Tadeusz Zieleniec 6 68 -320 Jasień	
4.	86,4/4,89/1	Gmina Jasień ul. XX – lecia 20 68 – 320 Jasień	
5.	45,37/1	Buczek Maria Zieleniec 3 Buczek Eugeniusz Zieleniec 3 68 – 320 Jasień	
6.	7/4,7/3	Dawid Jacek Zieleniec 7 68 -320 Jasień Dawid Anna Zieleniec 7 68 -320 Jasień	
7.	5/1	Skarb Państwa użytkownik dożywotni Borkowska Zofia Zieleniec 9 68-320 Jasień	
8.	35/1	Reginia Zbigniew Lisia Góra 33 68-320 Jasień Reginia Beata Lisia Góra 68-320 Jasień	
9.	6/4	Chaszczewski Rudolf Zieleniec 8 Chaszczevska Helena Zieleniec 8 68-320 Jasień	
10.	81	Województwo Lubuskie – Zarząd Dróg Wojewódzkich ul. Niepodległości 32 65 – 042 Zielona Góra	
11.	87	Kłos Edward Zieleniec 11 68-320 Jasień	
12.	87	Starostwo Powiatowe w Żarach al. Jana Pawła II 5 68-200 Żary	
13.	3/4, 3/5	Kosteczka Jadwiga Zieleniec 12 n/ż 68-320 Jasień (obecnie zamieszkuje Kostecki Tadeusz - syn)	
14.	68/2	Biernacki Franciszek Zieleniec 1 Biernacka Kazimiera Zieleniec 1 68-320 Jasień	
15.	68/3	Rutyna Danuta Zieleniec 1 68-320 Jasień	
16.	69/3	Nejman Jan Zieleniec 2 Nejman Józefa Zieleniec 2 68-320 Jasień	

LP	Numer Działki	Nazwa właściciela lub dzierżawcy	Uwagi
1	2	3	4
17.	70/1	Buczek Maria Zieleniec 3 Buczek Eugeniusz Zieleniec 3 68-320 Jasień	
18.	11/2	Piotrkowska Janina Zieleniec 4 68-320 Jasień	
19.	164	Lech Antonina Zieleniec 13 Lech Władysław Zieleniec 13 68-320 Jasień	
20.	4/3	Gmina Jasień ul. XX – lecia 20 68 – 320 Jasień Zaborowski Marian Zieleniec 10 68-320 Jasień Zaborowska Janina Zieleniec 10 68-320 Jasień	

Sporządził: Wiktor Tatarek

STAROSTWO POWIATOWE
w ŻARACH
Al. Jana Pawła II 5
68-200 ŻARY

Grunty wsi Zieleniec

URZĄD MIEJSKI

Wy-lęcia 20, tel. 4578888
320 JASIEŃ

NIP 928-10-04-393 (06)
iejszy plan (szkic sytuac-
ny) stanowi załącznik do
ryzji lokalizacyjnej
nia 30.11.2006r.
k PB-233/132/06

INSPEKTOR

Andrzej Wichrowski
Andrzej Wichrowski
nr ewid. upr. bud. 58/75/Zg
1.2, § 6.2 i 3, § 7, § 13 ust. 1 pkt 1 i 2

STAROSTWO POWIATOWE

W BATACHOM

Aleja Jana Piłsudskiego 27

58-200

2ARY

ROZGRANICZAJĄCE
INWESTYCJI.

ARCHITEKT

Anna Wesółowska
Anna Wesółowska
bud. nr 18/75/ZG
urb. nr 876/89
ul. Piłsna 41/15

441.113.021

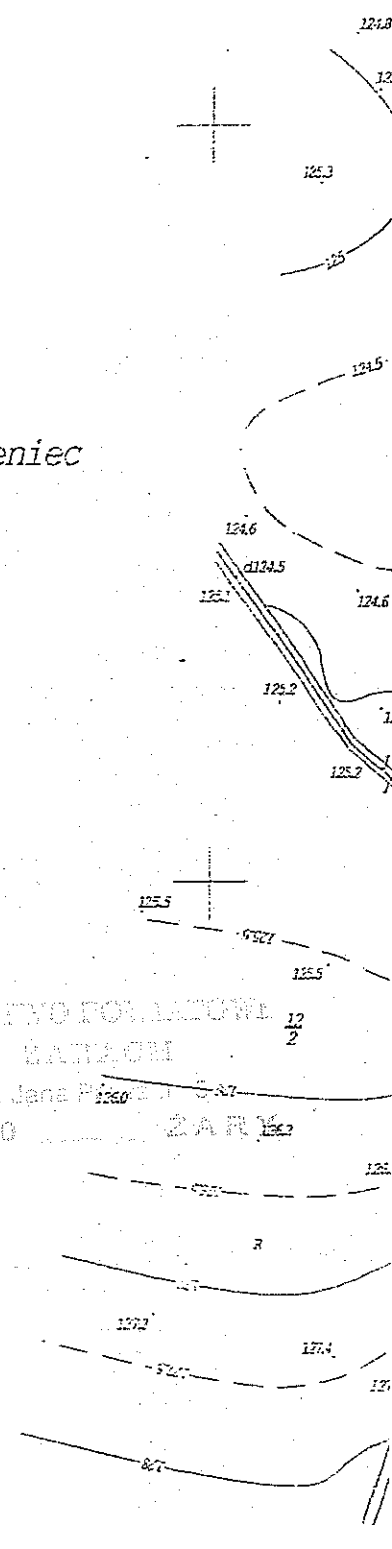
1:1000

STAROSTWO
WYDZIAŁ
OSKARZANIEL
Wielkopolskie
Urząd Powiatowy
1593
2-4 SIF-21

441.113.012

441.113.021

441.113.023



URZĄD MIEJSKI
ul. X-lecia 20, tel. 4578888
68-320 JASIEŃ

NIP 928-10-04-393 (06)

Niniejszy plan (szkic sytuacyjny) stanowi załącznik do decyzji lokalizacyjnej z dnia 30.11.2006r. znak PB-7331/34/06.

INSPEKTOR

Andrzej Wichrowski

nr ewid. upr. bud. 58/75/Zg
z § 5.2/§ 6.2 i 3, § 7, § 13 ust. 1 pkt 1 i 2

STAROSTWO POWIATOWE
w ŻARACH
Al. Jana Pawła II 5
88-200 ŻARY

LEGENDA:

----- LINIE ROZGRANICZAJĄCE
TEREN INWESTYCJI.

ARCHITEKT
Bożena Leontyna Wesołowska
mgr inż. upr. bud. nr 18/75/ZG
upr. urb. nr 876/89
Zielona Góra, ul. Ptasia 41/15

Ark. 2

BIURO PROJEKTÓW INŻYNIERII ŚRODOWISKA I MELIORACJI "EKOPROJEKT" Sp. z o. o. w Zielonej Górze			
OBIEKT Sieć wodociągowa z przyłączami do bud. we wsi Zieleniec			
ADRES	Gmina: Jasień	Powiat: żarski	Województwo: lubuskie
STADIUM Projekt budowlany			
NAZWA RYSUNKU Mapa sytuacyjno-wysokościowa			SKALA 1:1000
WYKONAWCY OPRACOWANIA		SPECJALNOŚĆ / NR UPR.	DATA
PROJEKTOWAŁ	T. Jakubiak	instalacyjno-inżynierska 35/92/ZG	2006-11
PODPIS			
OPRACOWAŁ	mgr inż. T. Gacek	instalacyjno-inżynierska	2006-11
PODPIS			
SPRAWDZIŁ	mgr inż. M. Zimostrat	instalacyjno-inżynierska 23/2000/GW	2006-11
PODPIS			

1 sierpnia 2005 r.

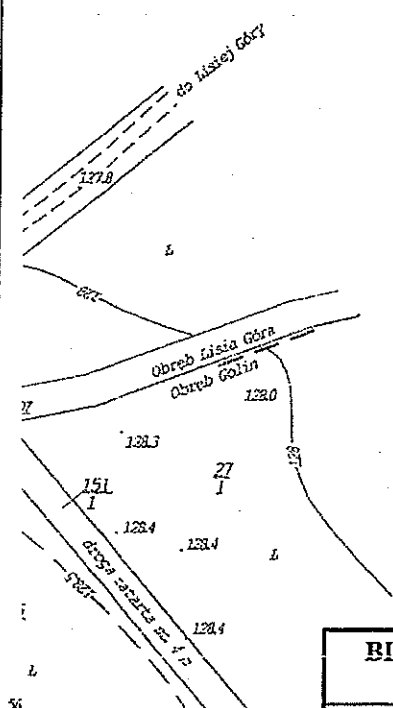


URZĄD MIEJSKI
ul. XX-lecia 20, tel. 4578888
68-320 JASIEŃ

NIP 928-10-04-393 (06)
Niniejszy plan (szkic sytuacyjno-wysokościowy) stanowi załącznik do decyzji lokalizacyjnej z dnia 30.06.2006r. znak PB-7331/31/06

INSPEKTOR

Andrzej Wichrowski
nr ewid. upr./bud. 58/75/Zg
z § 5.2, § 6.2 i 6, § 7, § 13 ust. 1 pkt 1 i 2



BIURO PROJEKTÓW INŻYNIERII ŚRODOWISKA I MELIORACJI
w ZIELONIEC
Aleja Jędrzeja Pomyja 5
68-200 ZARY

LEGENDA :



**LINIE ROZGRANICZAJĄCE
TEREN INWESTYCJI.**

ARCHITEKT
Bożena Leontyna Wesółowska
mgr inż. upr. bud. nr 18/75/ZG
upr. urb. nr 876/89
Zielona Góra, ul. Ptasia 41/15

Ark. 3

BIURO PROJEKTÓW INŻYNIERII ŚRODOWISKA I MELIORACJI "EKOPROJEKT" Sp. z o. o. w Zielonej Górze				
OBIEKT Sieć wodociągowa z przyłączami do bud. we wsi Zieloniec				
ADRES		Gmina: Jasień	Powiat: żarski	Województwo: lubuskie
STADIUM Projekt budowlany				
NAZWA RYSUNKU Mapa sytuacyjno-wysokościowa				SKALA 1:1000
WYKONAWCY OPRACOWANIA		SPECJALNOŚĆ / NR UPR.	DATA	RYS. NR
PROJEKTOWAŁ	T. Jakubiak	instalacyjno-inżynierska 35/92/ZG	2006-11	2.3
PODPIS				
OPRACOWAŁ	mgr inż. T. Gacek	instalacyjno-inżynierska	2006-11	EGZ. NR
PODPIS				
SPRAWDZIŁ	mgr inż. M. Zimostrat	instalacyjno-inżynierska 23/2000/GW	2006-11	
PODPIS				

1:500:

[Signature]

24 sierpnia 2005 r.

Lasy Państwowe Nadleśnictwa Lubsko

URZĄD MIEJSKI
ul. X-wiecia 20, tel. 4578888
68-320 JASIEŃ

NIP 928-10-04-399 (06)
Niniejszy plan (szkic sytuacyjny) stanowi załącznik do decyzji lokalizacyjnej z dnia 30.11.2006 r.
znak PB-2334/2100

INŻYNIER PROJEKTOR

Andrzej Chrośński
nr ewid. upr. bud. 58.75.19
z 5.2.96.21.3.5, 5.13 ul. 1 pn 112

STANOWISKO KOTŁOWNI
PARAŁOCIE
ZARYS
58-200

LEGENDA:
--- LINIE RDZ
--- TEREN INW

ARCHITECT
Bożena Leontyna W
mgr inż. upr. bud. nr
Zielona Góra

441.113.013

440.224.102

441.113.061

441.113.063


MAPA SYTUACYJNO-WYSOKOŚCIOWA
DO CELÓW PROJEKTOWYCH

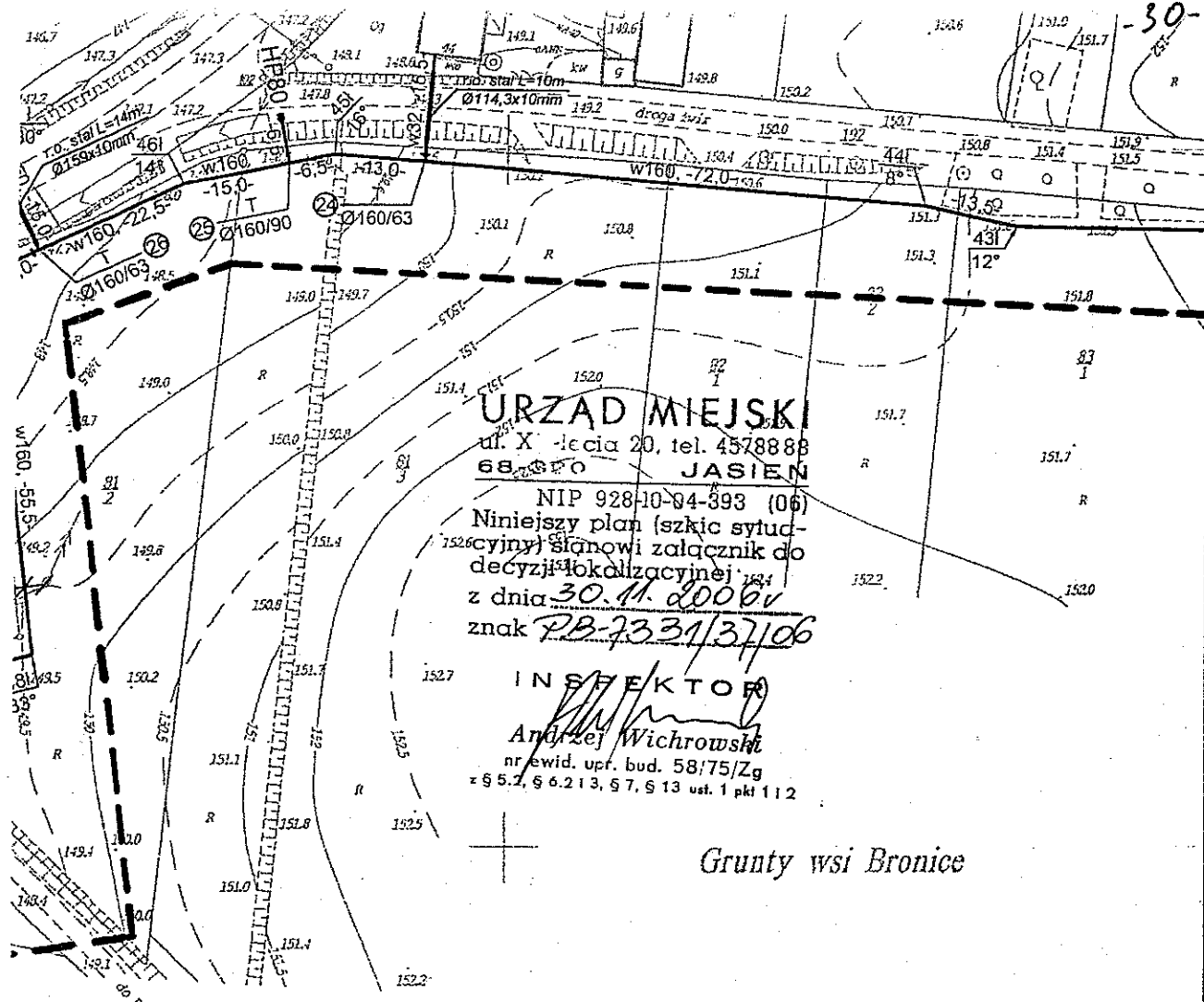
441.113.061
1:1000

18 STY 2006
4593.4/2006

18 STY 2006

Bożena Leontyna W





URZĄD MIEJSKI
 ul. X-lecia 20, tel. 4578888
68-500 JASIEŃ
 NIP 928-10-04-393 (06)
 Niniejszy plan (szkic sytuacyjno-wysokościowy) stanowi załącznik do decyzji lokalizacyjnej z dnia 30.11.2006r
 znak PB-7331/37/06

INSPEKTOR
 Andrzej Wichrowski
 nr ewid. upr. bud. 58/75/Zg
 z § 5.2, § 6.2 i 3, § 7, § 13 ust. 1 pkt 1 i 2

Grunty wsi Bronice

LEGENDA :

----- LINIE ROZGRANICZAJĄCE
 TEREN INWESTYCJI.

Bronice

STAROSTWO POWIATOWE
 w ŻARACH
 Al. Jana Pawła II 5
 68-200 ŻARY

ARCHITEKT
 Bożena Leontyna Wesółowska
 mgr inż. upr. bud. nr 18/75/ZG
 upr. urb. nr 876/89
 Zielona Góra, ul. Ptasia 41/15

Ark. 2

BIURO PROJEKTÓW INŻYNIERII ŚRODOWISKA I MELIORACJI "EKOPROJEKT" Sp. z o. o. w Zielonej Górze				
OBIEKT Sieć wodociągowa z przyłączami do bud. we wsi Bronice				
ADRES Gmina: Jasień		Powiat: żarski		Województwo: lubuskie
STADIUM Projekt budowlany				
NAZWA RYSUNKU Mapa sytuacyjno-wysokościowa				SKALA 1:1000
WYKONAWCY OPRACOWANIA		SPECJALNOŚĆ / NR UPR.	DATA	RYS. NR 4.2
PROJEKTOWAŁ T. Jakubiak	PODPIS	instalacyjno-inżynierska 35/92/ZG	2006-11	
OPRACOWAŁ mgr inż. T. Gacek	PODPIS	instalacyjno-inżynierska	2006-11	EGZ. NR
SPRAWDZIŁ mgr inż. M. Zimostat	PODPIS	instalacyjno-inżynierska 23/2000/GW	2006-11	

36135

nia 2006 r.



URZĄD MIEJSKI

ul. XX-lecia 20, tel. 4578888
68-320 JASIEŃ

NIP 928-10-04-393 (06)
Niniejszy plan (szkic sytuacyjny) stanowi załącznik do decyzji lokalizacyjnej z dnia 30.11.2006r.
znak 7B-7331/37/00

INSPEKTOR

Andrzej Wichrowski

nr ewid. upr. bud. 58/75/Zg
z § 5.2, § 6.2 i 3, § 7, § 13 ust. 1 pkt 1 i 2



BIURO PROJEKTÓW I NADZORU
w ŻARACH
Al. Jana Pawła II 5
68-200 ŻARY

Ark. 3

BIURO PROJEKTÓW INŻYNIERII ŚRODOWISKA I MELIORACJI "EKOPROJEKT" Sp. z o. o. w Zielonej Górze				
OBIEKT Sieć wodociągowa z przyłączami do bud. we wsi Bronice				
ADRES Gmina: Jasień Powiat: żarski Województwo: lubuskie				
STADIUM Projekt budowlany				
NAZWA RYSUNKU Mapa sytuacyjno-wysokościowa				SKALA 1:1000
WYKONAWCY OPRAWOWANIA		SPECJALNOŚĆ / NR UPR.	DATA	RYS. NR
PROJEKTOWAŁ PODPIS	T. Jakubiak	instalacyjno-inżynierska 35/92/ZG	2006-11	4.3
OPRAWOWAŁ PODPIS	mgr inż. T. Gacek			
SPRAWDZIŁ PODPIS	mgr inż. M. Zimostat	instalacyjno-inżynierska 23/2000/GW	2006-11	EGZ. NR

2006 r.



URZĄD MIEJSKI
ul. XX-lecia 20, tel. 4578888
68-320 **JASIEŃ**

NIP 928-10-04-398 (06)
Niniejszy plan (szkic sytuacyjny) stanowi załącznik do decyzji lokalizacyjnej z dnia 30.11.2006r. znak PB-7331/37/06

INSPEKTOR
[Signature]
Andrzej Wichrowski
nr ewid. upr. bud. 58/75/Zg
z § 5, 2, § 6, 2 i 3, § 7, § 13 ust. 1 pkt 1 i 2



LEGENDA :

----- **LINIE ROZGRANICZAJĄCE TEREN INWESTYCJI.**

ARCHITEKT
Bożena Leontyna Wesółowska
mgr inż. upr. bud. nr 18/75/ZG
upr. urb. nr 876/89
Zielona Góra, ul. Ptasia 41/15

Urząd Miejski w Baranowie
w BARANOWIE
Aleja Jana Pawła II 6
68-200 ZARY

441.113.072
1:1000

MAPA
18 STY. 2006
1593-1/2006
18 STY. 2006
[Signature]
Halina Barnecka

1500
2326/00



URZĄD MIEJSKI
 ul. XX-lecia 20, tel. 4578888
 68-320 **JASIEŃ**

NIP 928-10-04-393 (06)

Niniejszy plan (szkic sytuacyjny) stanowi załącznik do decyzji lokalizacyjnej z dnia 30.11.2006r. znak PD.331131.06

INSPEKTOR

Andrzej Wichrowski
 nr ewid. upr. bud. 58/75/Zg
 z § 5.2, § 6.2 i 3, § 7, § 13 ust. 1 pkt 1 i 2



LEGENDA :

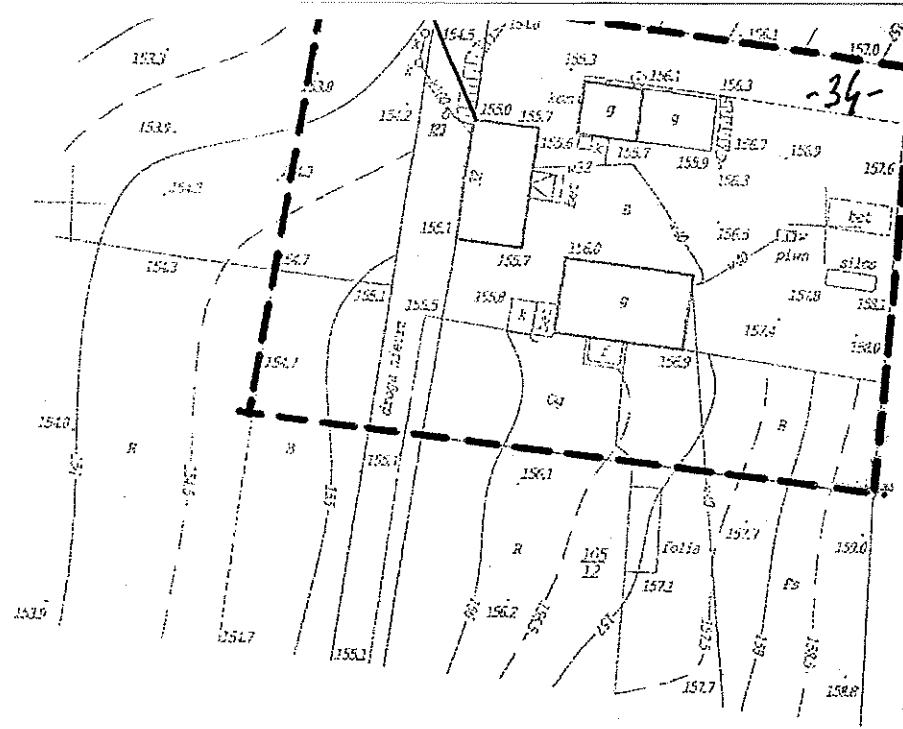
----- **LINIE ROZGRANICZAJĄCE TEREN INWESTYCJI,**

ARCHITEKT
 Bożena Leontyna Wesołowska
 mgr inż. upr. bud. nr 18/75/ZG
 upr. urb. nr 876/89
 Zielona Góra, ul. Ptasia 41/15

BIURO PROJEKTÓW I WYKONAWCZOŚĆ
 w ŻARACH
 Al. J. J. Pawła 11, 5
 68-200 ŻARY

Ark. 5

BIURO PROJEKTÓW INŻYNIERII ŚRODOWISKA I MELIORACJI "EKOPROJEKT" Sp. z o. o. w Zielonej Górze				
OBIEKT Sieć wodociągowa z przyłączami do bud. we wsi Bronice				
ADRES Gmina: Jasień Powiat: żarski Województwo: lubuskie				
STADIUM Projekt budowlany				
NAZWA RYSUNKU Mapa sytuacyjno-wysokościowa				SKALA 1:1000
WYKONAWCY OPRAWOWANIA		SPECJALNOŚĆ / NR UPR.	DATA	RYS. NR 4.5
PROJEKTOWAŁ T. Jakubiak	PODPIS	instalacyjno-inżynierska 35/92/ZG	2006-11	
OPRAWOWAŁ mgr inż. T. Gacek	PODPIS	instalacyjno-inżynierska	2006-11	EGZ. NR
SPRAWDZIŁ mgr inż. M. Zimostat	PODPIS	instalacyjno-inżynierska 23/2000/GW	2006-11	
PODPIS				



URZĄD MIEJSKI

ul. X-wieczna 20, tel. 4578888
58-320 JASIEŃ

NIP 928-10-04-393 (06)
 Niniejszy plan (szkic sytuacyjny) stanowi załącznik do decyzji lokalizacyjnej z dnia 30.11.2006r. znak P.B-7331/37/06

INSPEKTOR

Andrzej Wichrowski
 Andrzej Wichrowski
 nr ewid. upr. bud. 58/75/Zg
 z § 5.2, § 6.2 i 3, § 7, § 13 ust. 1 pkt 1 i 2

Grunty wsi Bronice

LEGENDA :

----- LINIE RDZIGRANICZAJĄCE TEREN INWESTYCJI.

ARCHITEKT
 Bożena Leontyna Wesółowska
 mgr inż. upr. bud. nr 18/75/ZG
 upr. urb. nr 876/89
 Zielona Góra, ul. Piastów 41/15
Bożena Leontyna Wesółowska

STAROSTWO POTULSKOM
 w BARANOWIE
 Al. Jana Pawła II 5
 58-200 ZARY

441.113.064

1:1000


1593.1/2006 8 STY. 2006

MAPA SYTUACYJNA DO CELÓW

8 STY. 2006

Andrzej Wichrowski

Jasień, dnia 29 grudnia 2006r.



DECYZJA Nr 6 /ZP-7633/5/06

o środowiskowych uwarunkowaniach zgody na realizację przedsięwzięcia

na podstawie art. 46 ust. 1, art. 46 a ust. 7 pkt. 4 oraz art. 56 ustawy z dnia 27 kwietnia 2001 r. – Prawo ochrony środowiska (tekst jednolity Dz. U. 2006 Nr 129, poz. 902), po rozpatrzeniu wniosku Biura Projektów Inżynierii Środowiska i Melioracji „EKOPROJEKT” Sp. z o.o. ul. Batorego 126a, 65-735 Zielona Góra z dnia 9 października 2006 r. w sprawie wydania decyzji o środowiskowych uwarunkowaniach zgody na realizację inwestycji polegającej na „Budowie sieci wodociągowej tranzytowej od wsi Golin do miejscowości Zieleniec i Bronice”

U S T A L A M

następujące środowiskowe uwarunkowania zgody na realizację opisanego wyżej przedsięwzięcia:

I. Rodzaj i miejsce realizacji przedsięwzięcia

1. Rodzaj przedsięwzięcia

Budowa sieci wodociągowej tranzytowej o średnicy \varnothing 160 od wsi Golin do miejscowości Zieleniec oraz Bronice i rozprowadzenie sieci wodociągowej po miejscowości Zieleniec i Bronice.

2. Miejsce realizacji przedsięwzięcia

Inwestycja polega na budowie sieci wodociągowej tranzytowej od wsi Golin do miejscowości Zieleniec i Bronice oraz rozprowadzenie sieci wodociągowej po tych miejscowościach. Inwestycja realizowana będzie na działkach o numerach ewidencyjnych w m. Zieleniec 55/1, 66/2/1, 64, 65, 54, 52/ 44/1, 46/4, 6/3, 4/2, 4/5, 53, 38, 86, 4/4, 89/1, 45, 37/1, 7/4, 7/3, 5/1, 35/1, 6/4, 81, 87, 3/4, 3/5, 68/2, 68/3, 69/3, 70/1, 11/2, 164, 4/3, oraz w m. Bronice 63, 60/1, 112/3, 62, 85/2, 84/5, 81/3, 90/1, 101/4, 105/10, 192, 213, 212, 146/1, 73/1, 18/11, 193, 189/1, 25, 58, 50/1, 86, 1, 236, 227, 235, 230, 233, 228, 92/5, 54/5, 97, 48/6, 10/3, 106/6, 111/2, 2/12, 82/2, 48/6, 24/3, 93, 89, 17/1, 88/2, 88/7, 87, 83/1, 76/1, 178, 107/1, 108/1, 112/2, 2/17, 186, 190/1, 18/12, 23/5, 82/1, 66/3, 74/1, 77/1, 72/1, 103/3, 109/3, 178, 190/2, 191, 78, 79, 111/3, 111/4, 48/5, 80/1, 80/2, 81/1, 81/2, 48/1, 47, 46, 24/1, 70/3, 69, 229, 23/3, 21/1, 19/5, 22/1.

II. Warunki wykorzystywania terenu w fazie realizacji i eksploatacji, ze szczególnym uwzględnieniem konieczności ochrony cennych wartości przyrodniczych, zasobów naturalnych i zabytków oraz ograniczenia uciążliwości dla terenów sąsiednich

a) ochrona cennych wartości przyrodniczych:

- oddziaływanie przedsięwzięcia na wody powierzchniowe, podziemne oraz powierzchnię ziemi oraz glebę
- oddziaływanie przedsięwzięcia na stan powietrza atmosferycznego
- oddziaływanie przedsięwzięcia na stan klimatu akustycznego:

z uwagi na charakter przedsięwzięcia tj. budowa sieci wodociągowej nie przewiduje się pogorszenia w/w czynników. Ewentualny hałas należy ograniczyć poprzez zastosowanie elementów budowlanych tłumiących hałas aby zachowane zostały normy wynikające z Rozporządzenia Ministra Ochrony Środowiska z dnia 09 stycznia

STAROSTWO POWIATOWE
w ŻARACH
ZARZY

2002 r. w sprawie wartości progowych poziomów hałasu (Dz. U. z 2002 r. Nr 8, poz. 81),

b) ochrona zasobów naturalnych:

- nie występuje

c) ochrona zabytków:

- zgodnie z art. 32 ust. 2 ustawy z dnia 23 lipca 2003 r. o ochronie zabytków i opiece nad zabytkami (Dz. U. Nr 162, poz. 1568 ze zmianami), każdy kto w trakcie prowadzenia robót ziemnych odkryje przedmiot, co do którego istnieje przypuszczenie iż jest on zabytkiem, jest obowiązany:

- wstrzymać wszelkie roboty mogące uszkodzić lub zniszczyć odkryty przedmiot,
- zabezpieczyć, przy użyciu dostępnych środków, ten przedmiot i miejsce jego odkrycia,
- niezwłocznie zawiadomić o tym Wojewódzkiego Konserwatora Zabytków, a jeśli nie jest to możliwe Burmistrza Jasienia,

d) ograniczenia uciążliwości dla terenów sąsiednich:

- nie dotyczy

III. Wymagania dotyczące ochrony środowiska konieczne do uwzględnienia w projekcie budowlanym

- a) przejścia przez drogi (uzgodnione z właścicielami dróg) powinny zapewnić minimalizację oddziaływań negatywnych
- b) kolizje z innymi sieciami infrastrukturalnymi powinny zostać uzgodnione z właścicielem sieci lub jej zarządcą
- c) po zakończeniu robót budowlanych teren ma zostać doprowadzony do stanu pierwotnego.
- d) do budowy sieci wodociągowej wraz z przyłączami oraz do odbudowy drogi należy użyć materiałów spełniających wymogi obowiązujących norm
- e) przed oddaniem inwestycji do użytku należy uzyskać wszystkie wymagane prawem decyzje, określające zakres i warunki korzystania ze środowiska (art. 76 ust. 1 i ust. 2 pkt 3 ustawy z dnia 27 kwietnia 2001 roku Prawo ochrony środowiska – tekst jednolity Dz. U. Nr 129, poz. 902).
- f) na etapie rozwiązań projektowych przewidzieć rozwiązanie gospodarki ściekowej, w szczególności przez budowę systemów kanalizacji zbiorczej i oczyszczalni ścieków (lub wprowadzenie ścieków do istniejącej kanalizacji ściekowej). W miejscach, gdzie budowa systemów kanalizacji zbiorczej nie przyniosłaby korzyści dla środowiska lub powodowałaby nadmierne koszty, należy stosować systemy indywidualne lub inne rozwiązania zapewniające ochronę środowiska – (art. 42 ust. 3 i 4 ustawy z dnia 18 lipca 2001 roku – „Prawo wodne” – tekst jednolity Dz. U. 2005 r. Nr 239, poz. 2019).
- g) na etapie rozwiązań projektowych uzyskać pozwolenie wodnoprawne w przypadku przejścia rurociągiem pod dnem cieków podstawowych – (art. 122 ust. 1 pkt 3 ustawy z dnia 18 lipca 2001r. - tekst jednolity Dz. U. 2005 r. Nr 239, poz. 2019)
- h) eksploatacja instalacji nie będzie powodować przekroczenia standardów jakości środowiska poza teren do którego inwestor posiada tytuł prawny
- i) w projekcie budowlanym zostaną uwzględnione rozwiązania chroniące środowisko i zdrowie ludzi

- IV. Wymogi w zakresie przeciwdziałania skutkom awarii przemysłowych, w doniesieniu do przedsięwzięć zaliczanych do zakładów stwarzających zagrożenie wystąpienia poważnych awarii
- nie dotyczy
- V. Wymogi w zakresie ograniczania transgranicznego oddziaływania na środowisko w odniesieniu do przedsięwzięć, dla których przeprowadzono postępowanie dotyczące transgranicznego oddziaływania na środowisko
- nie dotyczy
- VI. Stwierdzenie konieczności utworzenia obszaru ograniczonego użytkowania
- nie dotyczy
- VII. Termin ważności decyzji – 2 lata

UZASADNIENIE

Wnioskiem z dnia 09 października 2006 r. Biuro Projektów Inżynierii Środowiska i Melioracji „EKOPROJEKT” Sp. z o.o. ul. Batorego 126a, 65-735 Zielona Góra zwróciło się o wydanie decyzji o środowiskowych uwarunkowaniach dla przedsięwzięcia polegającego na „Budowie sieci wodociągowej tranzytowej od wsi Golin do miejscowości Zieleniec i Bronice”

Planowane przedsięwzięcie należy do przedsięwzięć, o których mowa w art. 51 ust. 1 pkt 2 ustawy Prawo ochrony środowiska (mogących wymagać raportu o oddziaływaniu przedsięwzięcia na środowisko) – wymienione jest w § 3 ust. 1 pkt. 63 rozporządzenia Rady Ministrów z dnia 9 listopada 2004 r. w sprawie określenia rodzajów przedsięwzięć mogących znacząco oddziaływać na środowisko oraz szczegółowych uwarunkowań związanych z kwalifikowaniem przedsięwzięcia do sporządzenia raportu o oddziaływaniu na środowisko (Dz. U. Nr 257, poz. 2573 ze zm.) do wniosku załączone były informacje o przedsięwzięciu wymienione w art. 49 ust. 3 ustawy Prawo ochrony środowiska.

Zgodnie z art. 51 ust. 3 ustawy Prawo ochrony środowiska organ prowadzący postępowanie wystąpił o opinię co do potrzeby sporządzenia raportu dla planowanego przedsięwzięcia oraz co do zakresu ewentualnego raportu do Starośty Powiatu Żarskiego oraz Państwowego Powiatowego Inspektora Sanitarnego w Żarach.

Organy te wydały postanowienie i opinię sanitarną:

- Starostwo Powiatowe w Żarach – postanowienie z dnia 25.10.2006 r. sygn. BO.II.7633/106/06 stwierdzające brak potrzeby wykonania raportu
- Państwowy Powiatowy Inspektor Sanitarny – opinia sanitarna z dnia 31.10.2006 r. sygn. 811-NZ-771/R/619/06 stwierdzającą brak potrzeby wykonania raportu.

Na podstawie art. 51 ust. 2 ustawy Prawo ochrony środowiska, kierując się kryteriami, o których mowa w art. 51 ust. 8 pkt. 2 ustawy – Prawo ochrony środowiska, określonymi w §5 rozporządzenia Rady Ministrów z dnia 9 listopada 2004 r. w sprawie określenia rodzajów przedsięwzięć mogących znacząco oddziaływać na środowisko oraz szczegółowych uwarunkowań związanych z kwalifikowaniem przedsięwzięcia do sporządzenia raportu o oddziaływaniu na środowisko i biorąc pod uwagę wskazane wyżej

postanowienia opiniujące, dnia 10 listopada 2006 r. organ prowadzący postępowanie wydał postanowienie, w którym odstąpił od nałożenia obowiązku sporządzenia raportu o oddziaływaniu przedsięwzięcia na środowisko sygn. ZP-7633/5/06.

Dla terenu, na którym ma być zlokalizowane przedsięwzięcie nie istnieje uchwalony miejscowy plan zagospodarowania przestrzennego.

Środowiskowe uwarunkowania decyzji uzgodnione zostały ze Starostą Powiatu Żarskiego postanowienie z dnia 18 grudnia 2006 r. sygn. BO.II.7633/117/06 oraz Państwowym Powiatowym Inspektorem Sanitarnym w Żarach z dnia 15 grudnia 2006 r. sygn. 811-NZ-771/694-60/06, który uzgodnił przedsięwzięcie w zakresie wymagań higieny środowiska. Treść tych uzgodnień została uwzględniona w sentencji decyzji – punkty III e, f, g, h, i.

POUCZENIE

Od niniejszej decyzji przysługuje stronom odwołanie do Samorządowego Kolegium Odwoławczego w Zielonej Górze za pośrednictwem Burmistrza Jasienia w terminie 14 dni od dnia doręczenia niniejszej decyzji.

Załączniki:

1. Charakterystyka całego przedsięwzięcia



BURMISTRZ
Helena Saganz

Otrzymują:

1. Biura Projektów Inżynierii Środowiska i Melioracji „EKOPROJEKT” Sp. z o.o.
ul. Batorego 126a, 65-735 Zielona Góra
2. Starostwo Powiatowe w Żarach,
ul. Jana Pawła II nr 5, 68-200 Żary
3. Państwowy Powiatowy Inspektor Sanitarny
ul. Podchorążych 23 a, 68-200 Żary
4. a/a

STAROSTWO POWIATOWE
w ŻARACH
Al. Jana Pawła II 5
68-200 ŻARY

Do wiadomości:

1. Zarząd Dróg Wojewódzkich
ul. Niepodległości 32, 65-042 Zielona Góra
2. Zarząd Dróg Powiatowych
ul. Zwycięzców 5, 68-200 Żary
3. Lasy Państwowe Nadleśnictwo Lubsko
ul. Plater 15, 68-300 Lubsko
4. Agencja Nieruchomości Rolnych Filia w Zielonej Górze
ul. Lwowska 25, 65-225 Zielona Góra
5. Inspektor ds. planowania przestrzennego i budownictwa w miejscu
6. Mieszkańcy wsi Bronice i Zieleniec poprzez wywieszenie obwieszczenia na tablicy ogłoszeń w m. Bronice i Zieleniec (art.49 kpa)

Załącznik nr 1
do decyzji Nr 6 /ZP-7633/5/06 o środowiskowych uwarunkowaniach zgody na realizację
przedsięwzięcia z dnia 29.12.2006 r.

Charakterystyka całego przedsięwzięcia

Przedmiotem inwestycji jest sieć wodociągowa tranzytowa od wsi GOLIN do miejscowości ZIELENIEC oraz BRONICE i rozprowadzenie sieci wodociągowej po miejscowości ZIELENIEC i BRONICE.

Na terenie miejscowości Zieleniec i Bronice sieci prowadzone będą po drogach utwardzonych i nieutwardzonych, ponadto prowadzone będą po działkach prywatnych jak i należących do instytucji państwowych. Nie przewiduje się wycinki drzew.

Na obszarze objętym przedmiotową inwestycją zlokalizowane są gospodarstwa domowe siedliskowe w starej zabudowie wiejskiej.

Znaczna większość budynków położona jest wzdłuż ulic, w których poboczu zaprojektowano sieć wodociągową.

W m. Golin zaprojektowano stację podnoszenia ciśnienia. Stacja ta ma za zadanie zapewnić minimalne wymagane ciśnienie w najbardziej niekorzystnie położonych gospodarstwach i hydrantach w m. Bronice.

Stacja podnoszenia ciśnienia będzie wykonana ze zbiornika żelbetowego z dnem z betonu B45, o średnicy \varnothing 2500 i wysokości 2,5 m. Wydajność stacji podnoszenia ciśnienia:

$Q_{\text{socjalne}} = 3,6 \text{ m}^3/\text{h}$; $H_{\text{socjalne}} = 20 \text{ m}$ słupa wody

$Q_{\text{pozarowe}} = 36 \text{ m}^3/\text{h}$; $H_{\text{pozarowe}} = 40 \text{ m}$ słupa wody


Projektowana sieć nie będzie w żaden sposób oddziaływać ujemnie na środowisko.

Sieć wodociągowa w Zieleniu i Bronicach zaopatrywana będzie z wodociągu wiejskiego w Golinie – Jasieniu. Ujęcie wodne w m. Jasień.

Dla m. Zieleniec do celów socjalno – bytowych zaprojektowano wodociąg o średnicy \varnothing 160 tranzytowy i 110 rozdzielczy w Zieleniu o wydajności $Q_{\text{max.d.}} = 18,66 \text{ m}^3/\text{d}$ i $0,37 \text{ dcm}^3/\text{sek}$. Ponadto do celów p.poż $10 \text{ dcm}^3/\text{sek}$.

Dla m. Bronice do celów socjalno – bytowych zaprojektowano wodociąg o średnicy \varnothing 160 tranzytowy i 160 rozdzielczy w Bronicach o wydajności $Q_{\text{max.d.}} = 44,6 \text{ m}^3/\text{d}$ i $0,82 \text{ dcm}^3/\text{sek}$. Ponadto do celów p.poż $10 \text{ dcm}^3/\text{sek}$.

Przejścia pod drogami asfaltowymi należy wykonać metodą przecisku poziomego. Sieć wodociągowa wykonana będzie z przewodów PE. Wykonanie i założenie sieci wodociągowej w miejscowości Zieleniec i Bronice gmina Jasień w zdecydowany sposób poprawi stan



T. Jolubiel

568

Jasień, dnia 10 listopad 2006 r.

Znak sprawy: ZP- 7633/5/06

POSTANOWIENIE

Na podstawie art. 106 Kodeksu postępowania administracyjnego oraz art. 51 ust. 2 ustawy z dnia 27 kwietnia 2001 r. – Prawo ochrony środowiska (tekst jednolity Dz. U. Nr. 129 z 2006r., poz. 902) kierując się kryteriami, o których mowa w art. 51 ust. 8 pkt 2 ustawy – Prawo ochrony środowiska, określonymi w § 5 Rozporządzenia Rady Ministrów z dnia 9 listopada 2004 r. w sprawie określenia rodzaju przedsięwzięć mogących znacząco oddziaływać na środowisko oraz szczegółowych uwarunkowań związanych z kwalifikowaniem przedsięwzięcia do sporządzenia raportu o oddziaływaniu na środowisko (Dz. U. Nr 257, poz. 2573 ze zm.) oraz biorąc pod uwagę opinie odpowiednich organów:

- Starostwo Powiatowe w Żarach – postanowienie z dnia 25.10.2006 r. sygn. BO.II.7633/106/06
- Państwowy Powiatowy Inspektor Sanitarny w Żarach – opinia z dnia 31.10.2006r. sygn. 811-NZ-771/R/619/06

postanawiam

nie nakładać obowiązku sporządzenia raportu o oddziaływaniu na środowisko przedsięwzięcia polegającego na „budowie sieci wodociągowej tranzytowej od wsi Golin do miejscowości Zieleniec oraz Bronice i rozprowadzenie sieci wodociągowej po miejscowościach Zieleniec i Bronice” realizowanego przez Urząd Miejski w Jasieniu

uzasadnienie

Wnioskiem z dnia 09.10.2006 r. Biuro Projektów Inżynierii Środowiska i Melioracji „Ekoprojekt” ul. Batorego 126 a, 65 – 735 Zielona Góra, zwróciło się o wydanie decyzji o środowiskowych uwarunkowaniach dla przedsięwzięcia polegającego na „budowie sieci wodociągowej tranzytowej od wsi Golin do miejscowości Zieleniec oraz Bronice i rozprowadzenie sieci wodociągowej po miejscowościach Zieleniec i Bronice” dołączając do wniosku wymienione w art. 49 ust.3 informacje o przedsięwzięciu.

Planowane przedsięwzięcie należy do kategorii przedsięwzięć, o których mowa w art. 51 ust. 1 pkt 2 ustawy Prawo ochrony środowiska – wymienione jest w § 3 ust. 1 pkt. 63 rozporządzenia Rady Ministrów z dnia 9 listopada 2004 r. w sprawie określenia rodzajów przedsięwzięć mogących znacząco oddziaływać na środowisko oraz szczegółowych

uwarunkowań związanych z kwalifikowaniem przedsięwzięcia do sporządzenia raportu o oddziaływaniu na środowisko.

Zgodnie z art. 51 ust. 3 ustawy Prawo ochrony środowiska organ prowadzący postępowanie wystąpił o opinię co do potrzeby sporządzenia raportu dla planowanego przedsięwzięcia oraz co do zakresu ewentualnego raportu do Starosty Powiatu Żarskiego oraz Państwowego Powiatowego Inspektora Sanitarnego w Żarach.

Organy te wydały postanowienie i opinię sanitarną:

- Starosta Powiatu Żarskiego – postanowienie z dnia 25.10.2006 r. sygn. BO.II.7633/106/06 stwierdzające brak potrzeby wykonania raportu.
- Państwowy Powiatowy Inspektor Sanitarny w Żarach – opinia sanitarna z dnia 31.10.2006r. sygn. 811-NZ-771/R/619/06 stwierdzająca brak potrzeby wykonania raportu.

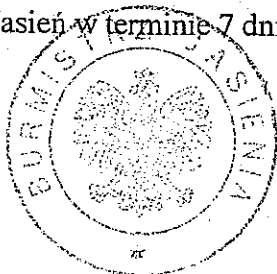
Planowana inwestycja polegać będzie na budowie nowej tranzytowej sieci wodociągowej od wsi Golin do miejscowości Zieleniec oraz Bronice i rozprowadzenie sieci wodociągowej po miejscowościach Zieleniec i Bronice w celu zaopatrzenia mieszkańców wsi w uzdatnioną wodę do celów bytowo – gospodarczych. Inwestycja ta stanowi naturalne przedłużenie systemu wodociągowego m. Jasień, która w trakcie realizacji i eksploatacji nie powinna negatywnie oddziaływać na poszczególne komponenty środowiska ani stanowić dla niego uciążliwości.

Wobec powyższego orzeczono jak w sentencji.

p o u c z e n i e

Na podstawie art. 51 ust. 5 w związku z art. 46 a ust. 5 ustawy Prawo ochrony środowiska na niniejsze postanowienie służy stronom prawo wniesienia zażalenia do Samorządowego Kolegium Odwoławczego w Zielonej Górze; ul. Podgórna 7 za pośrednictwem Burmistrza Miasta Jasień w terminie 7 dni od daty jego otrzymania.

AD/AD



Signature of Lidia Sagasz
BURMISTRZ
Lidia Sagasz

Otrzymują:

1. Biuro Projektów Inżynierii Środowiska i Melioracji „EKOPROJEKT” Sp. z o.o.
ul. Batorego 126 a, 65-735 Zielona Góra
2. Starostwo Powiatowe
ul. Jana Pawła II 5, 68-200 Żary
3. Państwowy Powiatowy Inspektor Sanitarny
ul. Podchorążych 23 a, 68-200 Żary
4. a/a

STAROSTWO POWIATOWE
w ŻARACH
ul. Jana Pawła II 5
68-200 ŻARY

Do wiadomości:

1. Zarząd Dróg Wojewódzkich
ul. Niepodległości 32, 65-042 Zielona Góra
2. Zarząd Dróg Powiatowych
ul. Zwycięzców 5, 68-200 Żary
3. Lasy Państwowe Nadleśnictwo Lubsko
ul. Plater 15, 68-300 Lubsko
4. Agencja Nieruchomości Rolnych Filia w Zielonej Górze
ul. Lwowska 25, 65-225 Zielona Góra
5. Inspektor ds. planowania przestrzennego i budownictwa w miejsu
6. Mieszkańcy wsi Bronice i Zieleniec poprzez wywieszenie obwieszczenia na tablicy ogłoszeń w m. Bronice i Zieleniec (art.49 kpa)

STAROSTWO POWIATOWE
w ŻARACH
Aleja Jana Pawła II 5
68-200 _____ ŻARY.

ZARZĄD DRÓG POWIATOWYCH
w ŻARACH

Żary dnia 09.02.2007 rok

Nr spr.: ZDP. BI-5443/U/7/07

DECYZJA

Na podstawie art.39 ust. 3, ustawy z dnia 21 marca 1985 r. o drogach publicznych (Dz.U. z 2004r. nr 204, poz. 2086 z póź. zm.) i art. 104 ustawy z dnia 14 czerwca 1960 r. Kodeks postępowania administracyjnego (Dz.U. z 2000 r. nr 98 poz. 1071 z póź. zm.), po rozpatrzeniu wniosku – data wpływu 06.02.2007 r., złożonego w imieniu Burmistrza Jasienia przez Pana Roberta Rotha zamieszkałego w Przylepie ul. 9 Maja w sprawie uzgodnienia projektowanej sieci wodociągowej na działce nr 84 we wsi Zieleniec, gm. Jasień

z e z w a l a m

na usytuowanie w pasie drogowym drogi powiatowej 1120F, działka nr 84, we wsi Zieleniec gm. Jasień trzech odcinków projektowanej sieci wodociągowej na następujących warunkach:

1. Projektowany w pasie drogowym, wzdłuż działki nr 69/3, 68/3, 68/2, odcinek sieci wodociągowej należy usytuować w odległości 0,5 metra od granicy pasa drogowego.
2. Przejścia poprzeczne pod drogą wykonać metodą przecisku hydraulicznego. Rury przewodowe umieścić w rurach ochronnych długości równej szerokości pasa drogowego w miejscu przejścia. Wykopy montażowe wykonać poza pasem drogowym.
3. Projektowany na wysokości działki nr 38 hydrant należy usytuować stycznie do granicy pasa drogowego.
4. Zarządca drogi nie wyraża zgody na naruszenie nawierzchni jezdni w trakcie wykonywania robót ziemnych.
5. Służba drogowa nie ponosi odpowiedzialności za uszkodzenia urządzeń obcych znajdujących się w pasie drogowym.
6. W czasie wykonywania robót zabrania się ograniczania ruchu na drodze, składowania urobku, materiałów lub pracy sprzętu na jezdni.
7. Inwestor zobowiązany jest opracować i zatwierdzić zgodnie z obowiązującymi przepisami projekt zmiany organizacji ruchu na czas trwania robót w pasie drogowym.

UZASADNIENIE

Al. J. P. II 5
58-200 ŻARY

Na podstawie art. 107 K.p.a. odstępuje się od uzasadnienia gdyż decyzja w całości uwzględnia żądanie strony.

Niniejsza decyzja wywołuje skutki prawne po uzyskaniu pozwolenia na budowę, które należy uzyskać w trybie i na zasadach określonych w przepisach ustawy z dnia 7 lipca 1994 r. – Prawo budowlane (tekst jedn. Dz. U. Z 2003 r nr 207, poz. 2016 ze zm.)

Zgodnie z art. 40 ust.1,2 i 3 ustawy o drogach publicznych zajęcie pasa drogowego w celu umieszczenia w nim urządzeń infrastruktury technicznej niezwiązanych z potrzebami zarządzania drogami lub potrzebami ruchu drogowego i prowadzenia robót związanych

z tym umieszczeniem może nastąpić wyłącznie za zezwoleniem zarządcy drogi, wydanym w drodze decyzji administracyjnej. Za zajęcie pasa drogowego pobierane są: opłata za zajęcie pasa drogowego w celu prowadzenia robót oraz opłata za każdy rok umieszczenia urządzenia w pasie drogowym, naliczane w oparciu o stawki podane w Uchwale Rady Powiatu Żarskiego w sprawie wysokości stawek opłat za zajęcie pasa drogowego oraz za umieszczenie w pasie drogowym urządzeń infrastruktury i obiektów budowlanych niezwiązanych z potrzebami zarządzania drogami lub potrzebami ruchu drogowego oraz reklam, opublikowanymi w Dzienniku Urzędowym Woj. Lubuskiego nr 27 z dnia 30 kwietnia 2004r.

W związku z powyższym przed rozpoczęciem prac związanych z umieszczeniem ww. urządzenia należy wystąpić do tut. Zarządu o udzielenie zezwolenia

- na prowadzenie robót w pasie drogowym,
- na umieszczenie przedmiotowego urządzenia w pasie drogowym.

POUCZENIE

Od niniejszej decyzji stronie służy odwołanie do Samorządowego Kolegium Odwoławczego w Zielonej Górze za moim pośrednictwem w terminie 14 dni od jej otrzymania.

Zgodnie z Ustawą z 16 listopada 2006 r.. o opłacie skarbowej (jednolity tekst Dz. U. z 2006r. Nr 225, poz.1635.) zezwolenie w sprawie budownictwa mieszkaniowego nie podlegają opłacie skarbowej, złożenie kopii upoważnienia podlega opłacie skarbowej w kwocie 17,0 zł.

Z upoważnienia Zarządu
Powiatu Żarskiego

DYREKTOR
Robert Klimowicz
Robert Klimowicz

Otrzymują:

1. Gmina Jasień - inwestor
ul. XX - lecia 20, 68-320 Jasień
2. Pan Robert Roth - pełnomocnik
ul. 9 Maja 4a, 66-015 Przylep
3. a/a

ZARZĄDZANIE POWIATU ŻARSKIEGO
ZARZĄDZANIE
wliczona opłata skarbową w kwocie: 17,00 zł. w KARACH
siedemnoście zł - Alaja Jana Pawła II 5
12.03.07 data podpis 68-200 ŻARY

ZAŁĄCZNIK nr 1

do decyzji nr ZDP. BI-5443/U/7/2007 z dnia 09.02.2007 rok.

Do wydania przez Zarząd Dróg Powiatowych w Żarach decyzji zezwalającej na wejście w pas drogowy, umieszczenie urządzenia i naliczenie opłat należy opracować i dostarczyć następujące materiały:

1. Wniosek o wydanie zezwolenia na zajęcie pasa drogowego na czas trwania robót – wzór formularza nr 1.
2. Wniosek / inwestora / o wydanie zezwolenia na umieszczenie urządzeń infrastruktury technicznej w pasie drogowym – wzór formularza nr 2.
3. Szczegółowy plan sytuacyjny w skali 1:1000 lub 1:500 z zaznaczeniem granic i podaniem wymiarów planowanej powierzchni zajęcia pasa drogowego. Na planie wyraźnie zaznaczyć linie krawężników, obrzeży oraz pasów zieleni, określić nawierzchnię.
4. W przypadku etapowego prowadzenia robót opracować harmonogram robót.
5. Zatwierdzony przez organ zarządzający ruchem projekt organizacji ruchu, jeżeli zajęcie pasa drogowego wpływa na ruch drogowy lub ogranicza widoczność na drodze albo powoduje wprowadzenie zmian w istniejącej organizacji ruchu pojazdów i pieszych.
6. Oświadczenie o posiadaniu ważnego pozwolenia na budowę obiektu umieszczanego w pasie drogowym lub o zgłoszeniu budowy lub prowadzonych robotach właściwemu organowi budowlanemu.

Jednocześnie informuje się, że stawki opłat za zajęcie pasa drogowego i umieszczenie urządzeń infrastruktury oraz wzory wniosków podane są do wiadomości na stronie internetowej :

www.zdp.zary.net.pl

STAROSTWO POWIATOWE
w Żarach
ul. Wolności 10
26-100 ŻARY
88-230

-46-


POWIATOWA STACJA SANITARNO-EPIDEMIOLOGICZNA W ŻARACH



68-200 Żary ul. Podchorążych 23A
tel. (068) 470 62 58 , fax (068) 470 62 59
e-mail: pssezary@interia.pl
NIP: 928-17-42-524

PAŃSTWOWY POWIATOWY INSPEKTOR SANITARNY W ŻARACH

BURMISTRZ
MIASTA JASIEŃ



Nasz znak: 811-NZ-771/R/619/06

T. Jolubn TP
Żary, 31 października 2006 r.

OPINIA SANITARNA

Państwowy Powiatowy Inspektor Sanitarny w Żarach na podstawie art. 1 pkt. 1 ustawy z dnia 14 marca 1985 r. o Państwowej Inspekcji Sanitarnej (Dz. U. z 2006 r., Nr 122, poz. 851 z późn. zmianami), art. 51 ust. 3 pkt. 1. w związku z art. 57 ust. 1 ustawy z dnia 27 kwietnia 2001 r. Prawo ochrony środowiska (Dz. U. z 2006 r., Nr 129, poz. 902) § 3 ust. 1 pkt. 63 rozporządzenia Rady Ministrów z dnia 9 listopada 2004 r. w sprawie określenia rodzajów przedsięwzięć mogących znacząco oddziaływać na środowisko oraz szczegółowych uwarunkowań związanych z kwalifikowaniem przedsięwzięcia do sporządzenia raportu o oddziaływaniu na środowisko (Dz. U. z 2004 r., Nr 257, poz. 2573 z późn. zmianami),

po rozpatrzeniu wniosku URZĘDU MIEJSKIEGO w JASIENIU,
z 18.10.2006 r., znak: ZP-7633/5/06

w sprawie opinii dotyczącej konieczności sporządzania raportu o oddziaływaniu na środowisko i jego zakresie dla inwestycji polegającej na: BUDOWIE SIECI WODOCIĄGOWEJ w miejscowościach: Golin – Zieleniec - Bronice

**ze względu na wymogi higieniczne i zdrowotne
nie wnosi**


o ustalenie obowiązku sporządzenia raportu o oddziaływaniu przedsięwzięcia na środowisko.

Z-ca Państwowego Powiatowego
Inspektora Sanitarnego
w ŻARACH

mgr Elżbieta Bogdanowicz

Do wiadomości:

1. Starosta Powiatu Żarskiego, Aleja Jana Pawła II 5, 68-200 Żary.
2. Biuro Projektów Inżynierii Środowiska i Melioracji „EKOPROJEKT” Sp. z o.o.,
ul. Batorego 126 a, 65-735 Zielona Góra.
3. a/a DN



Teles ebrt
e/p
T. Jankowski

Nasz znak: 811-NZ-771/694-60/06

BURMISTRZ
MIASTA JASIEŃ

POSTANOWIENIE NR ONS. ~~156~~ NZ-85/06

Państwowy Powiatowy Inspektor Sanitarny w Żarach na podstawie art. 106 Kodeksu postępowania administracyjnego (Dz. U. z 2000 r. Nr 98, poz. 1071 z późn. zmianami.), art. 1 pkt. 1 i art. 10 ust. 1 pkt. 3 ustawy z dnia 14 marca 1985 r. o Państwowej Inspekcji Sanitarnej (Dz.U. z 2006 r., Nr 122, poz. 851 z późn. zmianami), art. 48 ust. 2 pkt. 1, art. 57 ust. 1 ustawy z dnia 27 kwietnia 2001 r. Prawo ochrony środowiska (Dz. U. z 2006 r. Nr 129, poz. 902 z późn. zmianami) oraz § 3 ust. 1 pkt. 63 rozporządzenia z dnia 9 listopada 2004 r. w sprawie określenia rodzajów przedsięwzięć mogących znacząco oddziaływać na środowisko oraz szczegółowych uwarunkowań związanych z kwalifikowaniem przedsięwzięć do sporządzania raportu o oddziaływaniu na środowisko (Dz.U. z 2004 r., Nr 257, poz. 2573 z późniejszymi zmianami), po rozpatrzeniu wniosku BURMISTRZA MIASTA JASIEŃ z 05.12.2006 r. znak: ZP-7633/5/06

w sprawie uzgodnienia warunków realizacji przedsięwzięcia, przed wydaniem decyzji o jego środowiskowych uwarunkowaniach:

„ BUDOWA SIECI WODOCIĄGOWEJ od MIEJSCOWOŚCI GOLIN do MIEJSCOWOŚCI ZIELENIEC i BRONICE”,

POSTANAWIA

uzgodnić w zakresie wymagań higieny środowiska przedsięwzięcie polegające na budowie sieci wodociągowej od miejscowości Golin do miejscowości Zieleniec i Bronice oraz zgłosić środowiskowe uwarunkowania dla jego eksploatacji

1. Eksploatacja instalacji nie będzie powodować przekroczenia standardów jakości środowiska poza teren, do którego inwestor posiada tytuł prawny.
2. W projekcie budowlanym zostaną uwzględnione rozwiązania chroniące środowisko i zdrowie ludzi.

UZASADNIENIE

Do Państwowego Powiatowego Inspektora Sanitarnego w Żarach, 08.12.2006 r. wpłynął wniosek Burmistrza Miasta Jasień, dotyczący uzgodnienia warunków realizacji przedsięwzięcia o nazwie: budowa sieci wodociągowej tranzytowej pomiędzy miejscowością Golin, a miejscowościami Zieleniec i Bronice, przed wydaniem decyzji o jego środowiskowych uwarunkowaniach. Inwestorem przedsięwzięcia jest Gmina Jasień.

Zakres inwestycji obejmuje budowę:

- sieci wodociągowej tranzytowej o ϕ 160 od wsi Golin do miejscowości Zieleniec i Bronice,
- stacji podnoszenia ciśnienia – w miejscowości Golin,
- sieci wodociągowej tranzytowej o ϕ 160 oraz rozdzielczej o ϕ 110 dla miejscowości Zieleniec,
- sieci wodociągowej tranzytowej o ϕ 160 oraz rozdzielczej o ϕ 160 dla miejscowości Bronice.

W oparciu o przedłożoną informację Państwowy Powiatowy Inspektor Sanitarny w Żarach stwierdza, że zaproponowane przedsięwzięcie jw. spełni wymagania higieny środowiska zawarte w ustawie z dnia 27.04.2001 r. Prawo ochrony środowiska (Dz. U. z 2006 r. Nr 129, poz. 902 z późn. zmianami).

Celem zapewnienia odpowiednich warunków higieniczno - zdrowotnych, rozwiązania projektowe można uzgodnić z Państwowym Powiatowym Inspektorem Sanitarnym w Żarach lub uprawnionym rzeczoznawcą.

Jasień dnia 2006-11-14.

Nasz znak: PB – 7332/4/06.

POSTANOWIENIE

Na podstawie art.106 § 5 kodeksu postępowania administracyjnego (Dz.U. Nr 9 poz.26 z 1980r. z póź. zm.) po zapoznaniu się z planem projektowanej sieci wodociągowej dla wsi Bronice i Zieleniec gmina Jasień

postanawiam

uzgodnić pozytywnie plan projektowanego przebiegu sieci wodociągowej dla wsi Bronice i Zieleniec przez działki nr 25; 179 i 181, 73/1, 18/12, 20/1, 71/2 położone w obrębie wsi Bronice oraz przez działkę nr 4/3 położoną w obrębie wsi Zieleniec Gmina Jasień będącą naszą własnością.

UZASADNIENIE

Na podstawie art. 107 § 4 kpa odstąpiono od uzasadnienia postanowienia, gdyż uwzględnia żądanie strony w całości.

POUCZENIE

Od niniejszego postanowienia służy stronie zażalenie do Samorządowego Kolegium Odwoławczego w Zielonej Górze za pośrednictwem Urzędu Miejskiego w Jasieniu w terminie 7 dni od daty doręczenia (art.141 § 2 kpa).

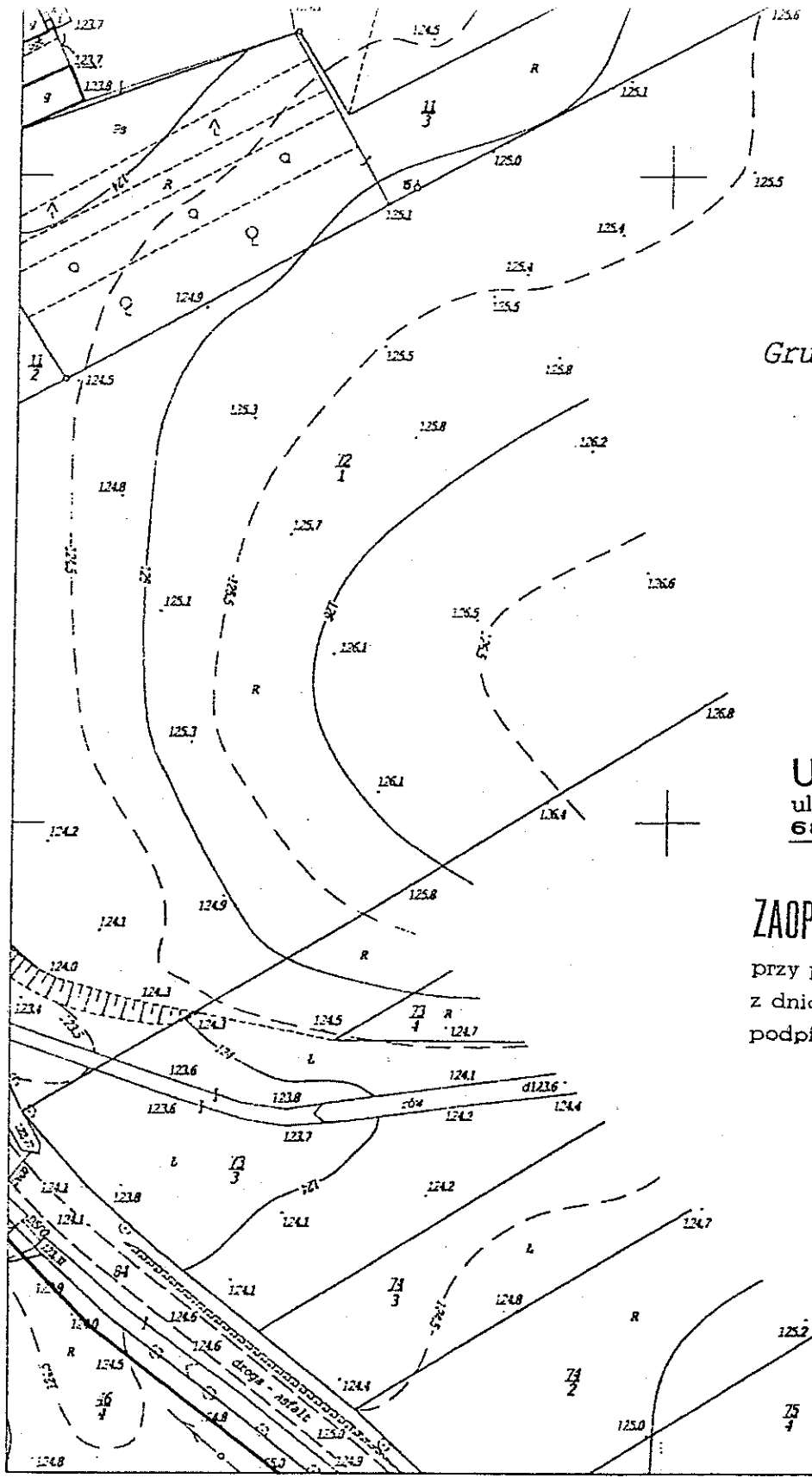
Otrzymują :

1. Biuro Projektów Inżynierii Środowiska i Melioracji „EKOPROJEKT” Sp. z o.o. ul. Batorego nr 126 a 65 – 735 Zielona Góra.
2. A/a.

Z-CA BURMISTRZA

Jan Paluch
Józef Paluch

STAROSTWO W ZARADKI
Al. Jana Pawła II 5
65-200 ZARY



Grunty wsi Zieleniec

URZĄD MIEJSKI
 ul. XX-lecia 20, tel. 4578887
68-320 JASIEŃ
 NIP 928-10-04-393 (07)

ZAPINIOWANO POZYTYWNE
NEGATYWNE
 przy piśmie Nr PG 2352/4706
 z dnia 19.11.2006 2006
 podpis _____

INSPEKTOR
Wiktor Tararek

nr ewid. upr. bud. 81/82/Zg
 z § 5.2, § 6.2 i 3, § 7, § 13 ust. 1 pkt 112

STAROSTWO POWIATOWE
W ŻARACH
 Alja Jana Pawła II 5
68-200 ŻARY

STAROSTWO POWIATOWE W ŻARACH
 WYDZIAŁ GEODEZJI KATASTRU I OŚWIETLENIA
 GŁÓWNE BIURO KATASTRU I OŚWIETLENIA
 Wskazano na mapie: 1593.3/2006
 24 SIE. 2006
 24 SIE. 2006
 miejscowość i data
Halina Stajęcka
 starostka

441.113.022
1:1000

MAPA SI

193/06

Uzgodnienie branży elektroenergetycznej,
Enea S.A. Rejon Dystrybucji Krosno Odrz.
uzgadnia w zakresie sieci projektowanej
oraz istniejącej SN i nn zgodnie ze stanem
na dzień 10.10.06 z następującymi warunkami

...../bez uwag.
Uzgodnienie ważne jest 1 rok

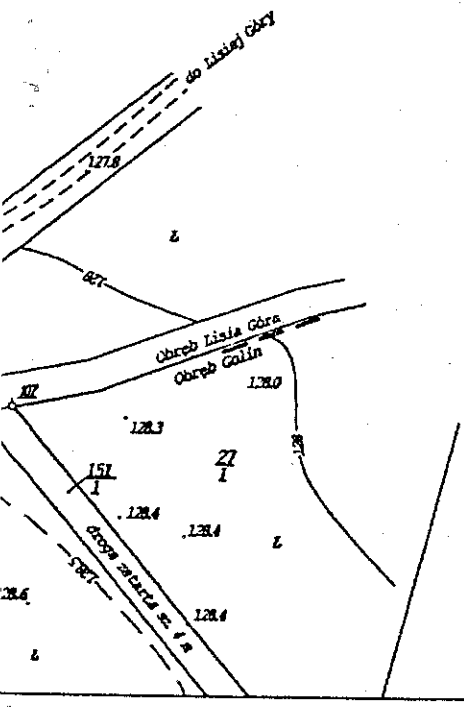
Enea S.A.
Rejon Dystrybucji Krosno Odrz.
Sekcja Majątku Sieciowego
Samodź. Ref. ds. Eksp. i Wykonawstwa
Stanisława Sawicka
Stanisława Sawicka

URZĄD MIEJSKI
ul. XX-lecia 20, tel. 4578887
68-320 JASIEŃ
NIP 928-10-04-393 (07)

ZAOPINIOWANO POZYTYWNE
NEGATYWNE
PB 2332/4/06
przy piśmie Nr 11.5548/26/06
z dnia 14.11.2006
10.11.2006 v. 2006
podpis

INSPEKTOR
Witold Tatark
nr ewid. ur. bud. 81 82/Zg
z § 5.2, § 6.2 i 3, § 7, § 13 ust. 1 pkt 1 i 2

STAROSTWO POWIATOWE
w BARANOWIE
Aleja Jana Pawła II 5
68-300
BARANÓW
ZARY



.....
o, 24 sierpnia 2005 r.

002700

URZĄD MIEJSKI
ul. XX-lecia 20, tel. 4578887
68-320 JASIEŃ
NIP 928-10-04-393 (07)

ZAOPINIOWANO POZYTYWNE
NEGATYWNE
przy piśmie Nr BP 2532/6/2006
IT 5548/26/2006
z dnia 14.11.2006 2006r.
podpis 10.11.2006

INSPEKTOR
Wiktor Tazarek

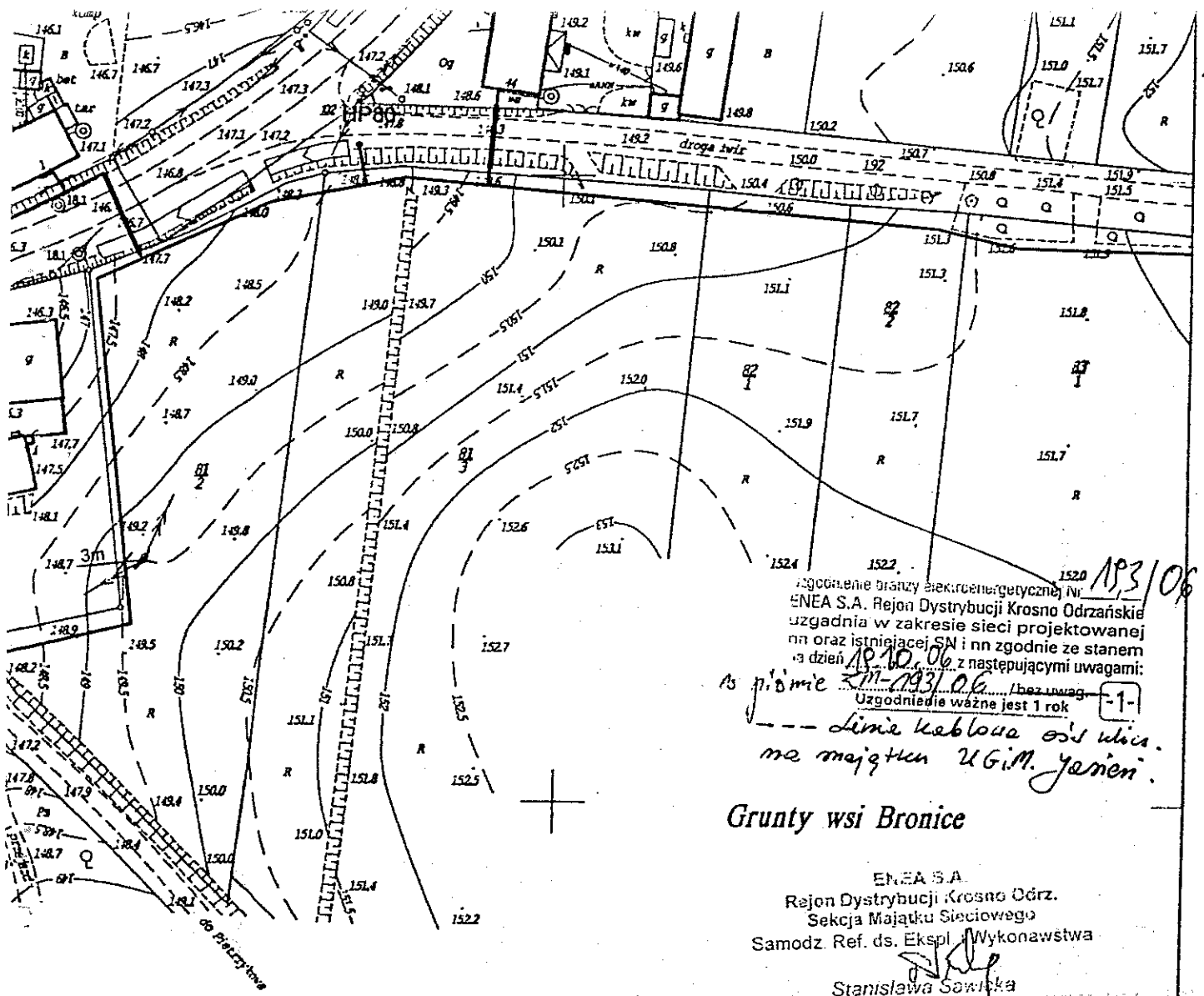
nr ewid. upr. bud. 81/82/Zg
z § 5.2, § 6.2 i 3, § 7, § 13 ust. 1 pkt 1 i 2

Starostwo Powiatowe w Jarach
w ZALACZKI
Aleja Jana Pawła II 5
68-200 JARY

441.113.061
1:1000

STAROSTWO POWIATOWE w JARACH
WYDZIAŁ GEODEZJI, KATASTRU I PROJEKTOWANIA
CZŁONKOWI BIURO WYKONAWCZE
Wykonano na podstawie...
18 STY. 2006
1593.1/2006
Halina Szynicka
18 STY. 2006
miejscowość, data

MAPA



183/06
 zgodzenie branzy elektroenergetycznej (E) z ENEA S.A. Rejon Dystrybucji Krosno Odrzańskie uzgadnia w zakresie sieci projektowanej nn oraz istniejącej SN i nn zgodnie ze stanem na dzień 10.10.06 z następującymi uwagami:
 As pismo 507-193/06, bez uwag
 Uzgodnienie ważne jest 1 rok
 -1-
 linie kablowe ośw. ulica
 na majątku U.G.M. Jasien

Bronice

Grunty wsi Bronice

ENEA S.A.
 Rejon Dystrybucji Krosno Odrz.
 Sekcja Majątku Sieciowego
 Samodz. Ref. ds. Eksp. i Wykonawstwa
 Stanisława Sawicka

URZĄD MIEJSKI
 ul. XX-lecia 20, tel. 4578887
 68-320 JASIEŃ
 NIP 928-10-04-533 (07)

ZAOPINIOWANO POZYTYWIE
~~NEGATYWIE~~
 przy piśmie Nr 17.5578/16/06
 z dnia 10.11.2006 2006 r.
 podpis INSPEKTOR
 Wiktor Tatarak

nr ewid. opr. bud. 81/82/Zg
 z § 5.2, § 6.2 i 3, § 7, § 13 ust. 1 pkt 1 i 2

WAWCA
 18 stycznia 2006 r.



URZĄD MIEJSKI
 ul. XX-lecia 20, tel. 4578887
 68-320 JASIEŃ
 NIP 928-10-04-393 (07)



ZAOPINIOWANO POZYTYWNE ~~NEGATYWNE~~
 przy piśmie Nr DP 73214/06
 z dnia 14.11.2006 ~~17.11.2006~~ 2006 r.
 podpis

INSPEKTOR
Wiktor Taturek

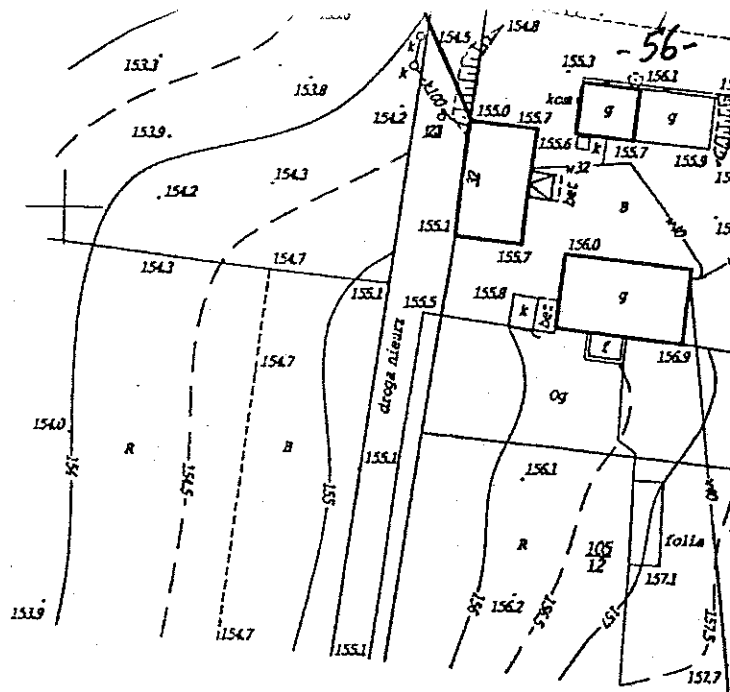
nr ewid. upr. bud. 81'82/Zg
 * § 5.2, § 6.2 i 3, § 7, § 13 ust. 1 pkt 1 i 2

STANOWISKO POWIATOWE
 w KARACIE
 Al. Jana Pawła II 6
 68-800 ZARY

441.113.072
1:1000

SPRAWOZDANIE
 18 STY. 2006
 1593. 1/2006
 18 STY. 2006
Halina Barnecka

MAPA S



Grunty wsi Bronowice



URZĄD MIEJSKI
 ul. XX-lecia 20, tel. 4578887
 68-320 JASIEŃ
 NIP 928-10-04-013 (07)

ZAOPINIOWANO POZYTYWNE
 NEGATYWNE
 przy piśmie Nr DP-2332/h/06
 z dnia 14.11.2006 r. 5548/26/06 200 Gr.
 podpis INSPEKTOR

Włocławek

nr ewid. upr. bud. 51/82/Zg
 z § 5.2, § 6.2 i 3, § 7, § 7.3 ust. 1 pkt 1 i 2

STAROSTWO POWIATOWE
 W ŻARACH
 Aleja Jana Pawła II 5
 68-200 ŻARY

441.113.064
1:1000

STAROSTWO POWIATOWE W ŻARACH
 18 STY. 2006
 18 STY. 2006
Halina Tornecka

MAPA SY

IT 5548/26/2006

Jasień, dnia 10.11.2006 r.

DECYZJA

Na podstawie art. 39 ust 3 ustawy z dnia 21 marca 1985 r. o drogach publicznych (tekst jednolity Dz.U. z 2000 r. Nr 71, poz. 838) i art.104 ustawy z dnia 14 czerwca 1960 r. kodeks postępowania administracyjnego (tekst jednolity Dz.U. z 2000 r Nr 98 poz. 1071) po rozpatrzeniu wniosku: złożonego przez Biuro Projektów Inżynierii Środowiska i Melioracji „EKOPROJEKT” Sp. z o.o. ul. Batorego 126 a 65 – 735 Zielona Góra z dnia 09.11.2006 r. dotyczącego uzgodnienia budowy sieci wodociągowej wraz z przyłączami w miejscowości Bronice i Zieleniec gmina Jasień.

ZEZWALA SIĘ

na usytuowanie w pasie drogi będącej własnością gminy Jasień działka nr 146/1 - obręb Golin, działka nr 4/4, 85, 86, 89/1 – obręb Zieleniec, działka nr 192, 193, 205, 2/10, 2/15, 3/2, 176/1, 177/1, 180/1, 18/11, 189/1 – obręb Bronice projektowanej sieci wodociągowej i przyłączy wodociągowych do budynków mieszkalnych w miejscowości Bronice i Zieleniec gmina Jasień z zachowaniem następujących warunków:

1. Projektowane w pasie drogowym odcinek sieci wodociągowej dosyłowej należy wykonać zgodnie z przedłożonym planem sytuacyjnym.
2. Roboty ziemne w miejscach kolizji z istniejącym uzbrojeniem wykonać ręcznie.
3. Służba drogowa nie ponosi odpowiedzialności za uszkodzenia urządzeń obcych znajdujących się w pasie drogowym.
4. Inwestor zobowiązany jest opracować i zatwierdzić zgodnie z obowiązującymi przepisami projektu organizacji ruchu na czas trwania robót w pasie drogowym.

UZASADNIENIE

Na podstawie art.107 K.p.a. odstępuje się od uzasadnienia gdyż decyzja w całości uwzględnia żądanie strony.

Zezwolenie zarządcy drogi wyrażone w niniejszej decyzji nie jest równoznaczne z pozwoleniem na prowadzenie robót w pasie drogowym, o które inwestor lub upoważniony wykonawca powinien wystąpić do Urzędu Miejskiego w Jasieniu ul XX - lecia w Jasieniu w trybie i na warunkach określonych w ustawie z dnia 21 marca 1985 r. o drogach publicznych (Dz.U. z 2000 r. nr 71 poz. 838 z póź. zm.). W zezwoleniu tym, na podstawie art. 40 ustawy zostaną naliczone opłaty: opłata roczna za umieszczenie w pasie drogowym urządzenia będącego przedmiotem niniejszego zezwolenia oraz opłaty za zajęcie pasa drogowego, za okres prowadzenia robót w pasie drogowym.

68-200
ZARY

POŁUCZENIE

Od niniejszej decyzji stronie służy odwołanie do Samorządowego Kolegium Odwoławczego w Zielonej Górze za pośrednictwem Burmistrza Miasta Jasienia w terminie 14 dni od jej otrzymania (art.129 § 2 K.p.a.).

Otrzymują:

- 1 Biuro Projektów Inżynierii Środowiska i Melioracji „EKOPROJEKT” Sp. z o.o. ul. Batorego 126 a 65 – 735 Zielona Góra
2. a/a

BURMISTRZ

Helena Sgasa

STANISŁAWOPOLE ZIELONE
W BAKACIE
Aleja Jana Pawła II 5
63-200 ZARY

ZAŁĄCZNIK NR 1

Do decyzji nr IT – 5548/26/2006

Do wydania przez Burmistrza Miasta Jasienia decyzji zezwalającej na wejście z robotami w pas drogowy należy opracować i dostarczyć materiały zgodnie z wymogami rozporządzenia Rady Ministrów : z dnia 24.01.1986 r w sprawie wykonania niektórych przepisów Ustawy o drogach publicznych (Dz.U Nr 6 poz 33 z późniejszymi zmianami) oraz rozporządzeniem Ministra Transportu i Gospodarki Morskiej z dnia 26.10.2000 r w sprawie szczególnych warunków zarządzania ruchem na drogach (Dz.U. Nr 90, poz.1006 z późniejszymi zmianami) czyli:

1. Kopię pozwolenia lub zgłoszenia na budowę sieci wodociągowej wraz z przyłączami w miejscowości Bronice i Zieleniec gmiana Jasień działka nr 146/1 - obręb Golin, działka nr 4/4,85,86,89/1 – obręb Zieleniec, działka nr 192, 193, 205, 2/10, 2/15, 3/2, 176/1, 177/1, 180/1, 18/11, 189/1– obręb Bronice
2. Zatwierdzony przez Burmistrza Miasta Jasienia projekt organizacji ruchu i oznakowania robót – 2 egz.
3. Na planie sytuacyjnym zaznaczyć granice własności gruntów.
4. Pisemne wystąpienie o zajęcie w/w działek (dróg gminnych)
5. Przy uzgadnianiu projektu tymczasowej organizacji ruchu oraz przy występowaniu o zajęcie pasa drogi gminnej na czas prowadzenia robót należy podać nr poprzedniej Decyzji.

STAROSTWO POWIATOWE
w ŻARACH
Aleja Jana Pawła II 5
88-200 ŻARY

ZARZĄD WOJEWÓDZTWA LUBUSKIEGO
ZARZĄD DRÓG WOJEWÓDZKICH
65-042 Zielona Góra, Al. Niepodległości 32
tel. 325-48-64, centr. 328-03-00, fax 328-03-32
NIP 673-00-10-122, REGON 006092820

ZDW-ZG-II/535/15/07

Wasz znak: P-421-25-06/06

T. Polubski 23 -60-
Zielona Góra 2007-01-19

DECYZJA

Na podstawie art. 39 ust. 3, 3a, 4, 5, art. 43, ust. 1, 2 Ustawy z dnia 21 marca 1985 r o drogach publicznych (tekst jedn. Dz.U z 2004 r Nr 204, poz. 2086 ze zm.) i art. 104 ustawy z dnia 14 czerwca 1960 r. kodeks postępowania administracyjnego (tekst jedn. Dz.U z 2000 r Nr 98, poz. 1071 ze zm.) oraz Uchwałą Nr 200/1393/2005 Zarządu Województwa Lubuskiego z dnia 21 grudnia 2005r w sprawie upoważnienia Dyrektora Zarządu Dróg Wojewódzkich w Zielonej Górze po rozpatrzeniu wniosku:

Urzędu Miejskiego w Jasieniu reprezentowanego przez Roberta Roth Dyrektora Biura Projektów Inżynierii Środowiska i Melioracji „EKOPROJEKT” Sp. z o.o., 65-735 Zielona Góra, ul. Batorego 126a dotyczącego uzgodnienia lokalizacji **sieci wodociągowej wraz z przyłączami dla miejscowości Bronice i Zieleniec** zaprojektowanej w pasie drogi wojewódzkiej nr 294 (działki nr 81, 190/2; 178) w m. Bronice i Zieleniec gmina Jasień

wyrażam zgodę na lokalizację w/w zadania oraz wyrażam zgodę na wejście na działki nr 81, 190/2, 178 w zakresie objętym projektem w myśl przepisów Prawa budowlanego

na niżej podanych warunkach:

1. Wodociąg lokalizować zgodnie z załączonymi do decyzji planami sytuacyjnymi.
2. Przejścia poprzeczne przez jezdnię drogi wojewódzkiej wykonać metodą przecisku lub przewiertu sterowanego:
 - wodociąg układać w rurze ochronnej na głębokości min. 1,2 m. od powierzchni jezdni do górnej krawędzi rury osłonowej,
 - komory przeciskowe wykonać poza jezdnią drogi wojewódzkiej w odległości **min 2,50 m** od jej krawędzi,
 - długość rury ochronnej musi odpowiadać min. szerokości jezdni i pobocza,
 - w czasie wykonywania robót zabrania się ograniczania ruchu na drodze, **składowania urobku, materiałów lub pracy sprzętu na jezdni.**
3. Wykonanie robót ziemnych w pasie drogowym:
 - wykopy zasypywać gruntem przepuszczalnym
 - zagęszczać warstwami grub. max. 0,50 m z każdorazowym badaniem wskaźnika zagęszczenia gruntu zgodnie z normą PN-S-02205
4. Informujemy, że w myśl art. 39, ust 3 i zgodnie z art. 40, ust 5 w/w Ustawy ułożenie urządzeń obcych w pasie drogowym podlega opłacie rocznej.
5. Decyzja niniejsza wywołuje skutki prawne pod warunkiem uzyskania decyzji o pozwoleniu na budowę lub zgłoszeniu właściwemu organowi Nadzoru Budowlanego. Organem właściwym dla dróg wojewódzkich jest Lubuski Urząd Wojewódzki w Gorzowie Wlkp.
6. Przed przystąpieniem do prac należy uzyskać decyzję zezwalającą na prowadzenie robót w pasie drogowym po przedłożeniu wniosku zgodnie z warunkami podanymi w Załączniku nr 1 do decyzji stanowiącym jej integralną część (art. 47 ust. 4 Prawa budowlanego i art. 40 Ustawy o drogach publicznych).

W dalszej korespondencji niniejszej sprawy prosimy powoływać się na nr tego pisma.

POUCZENIE

Od decyzji służy stronom odwołanie do Samorządowego Kolegium Odwoławczego w Zielonej Górze za moim pośrednictwem, w terminie 14 dni od dnia jej doręczenia.

Z up. Zarządu
Województwa Lubuskiego

Helena Włodarczyk
DYREKTOR ZARZĄDU WOJEWÓDZKICH

Otrzymują:

- 1. **Urząd Miejski**
Ul. XX Lecia 20
68-320 Jasiień

za pośrednictwem:

Biuro Projektów Inżynierii Środowiska i Melioracji
 „EKOPROJEKT” Sp. z o.o.
 ul. Batorego 126a
 65-735 Zielona Góra

- 2. a/a G.Z.

Do wiadomości:

ZDW Rejon Kozuchów

*Zwolnie się z opłatą
jednostki budżetowej
art. 8, pkt 2.3 ustawy
o opi. skarbowej
Dr. H. z 2004r, Nr 253,
poz. 2532*

EW

68-200
ZARY
Aleja Jana Pawła II 5

ZAŁĄCZNIK NR 1

do pisma nr ZDW-ZG-II/535/15/07

Do wydania przez **Zarząd Dróg Wojewódzkich w Zielonej Górze** decyzji zezwalającej na wejście z robotami w pas drogowy należy opracować i dostarczyć materiały zgodnie z:

- ustawą z dnia 21 marca 1985 r o drogach publicznych (tekst jedn. Dz.U z 2004 r. Nr 204, poz. 2086 ze zmianami),
 - Rozporządzeniem Rady Ministrów z dnia 1 czerwca 2004 r. w sprawie określenia warunków udzielania zezwoleń na zajęcie pasa drogowego (Dz. U. Nr 140, poz. 1481 z dnia 19 czerwca 2004 r.)
 - Rozporządzeniem Ministra Infrastruktury z dnia 23 września 2003 r. w sprawie szczegółowych warunków zarządzania ruchem na drogach oraz wykonywania nadzoru nad tym zarządzeniem (Dz.U Nr 177, poz. 1729 ze zmianami) *czyli:*
1. Wniosek o wydanie zezwolenia na zajęcie pasa drogowego - wzór formularza w załączeniu.
 2. Szczegółowy plan sytuacyjny w skali 1 : 1000 lub 1 : 500, z zaznaczeniem granic i podaniem wymiarów planowanej powierzchni zajęcia pasa drogowego, a w przypadku umieszczenia reklamy z podaniem jej wymiarów – 2 egz.
 - na planie wyraźnie zaznaczyć linie krawężników, obrzeży oraz pasów zieleni, określić rodzaj nawierzchni,
 - wykonać harmonogram robót prowadzonych w pasie drogowym w przypadku etapowego prowadzenia prac.
 3. Zatwierdzony projekt organizacji ruchu (2 egz.) jeżeli zajęcie pasa drogowego wpływa na ruch drogowy i ogranicza widoczność na drodze albo powoduje wprowadzenie zmian w istniejącej organizacji ruchu pojazdów lub pieszych,
 - zamieścić informację o sposobie zabezpieczenia robót, jeżeli nie jest wymagany projekt organizacji ruchu.
 4. Oświadczenia o posiadaniu ważnego pozwolenia na budowę obiektu umieszczonego w pasie drogowym lub o zgłoszeniu budowy lub prowadzonych robót właściwemu organowi administracji architektoniczno – budowlanej.
 5. Pełnomocnictwo Inwestora – należną opłatę skarbową w wys. 17,00 zł wpłacić na konto Urzędu Miasta w Zielonej Górze Nr 37 1020 5402 0000 0102 0027 9190 – dowód wpłaty dostarczyć do tutejszego Zarządu.
 6. Przy uzgadnianiu projektu czasowej organizacji ruchu oraz przy wystąpieniu o zajęcie pasa drogowego na czas prowadzenia robót należy podać nr przedmiotowej Decyzji.

.....
(wnioskodawca)

.....
(miejsowość, data)

Zarząd Dróg Wojewódzkich
w Zielonej Górze
Al. Niepodległości 32

WNIOSEK
o wydanie zezwolenia na zajęcie pasa drogowego drogi:

.....
(Nr i nazwa drogi, odcinka, miejscowości)

1. Cel zajęcia pasa drogowego:

.....

.....
(dokładne określenie robót)

2. Lokalizacja i powierzchnia zajętego pasa drogowego:

- jezdnia dł. szer. pow.
 rodzaj nawierzchni
- chodnik dł. szer. pow.
- pobocze dł. szer. pow.

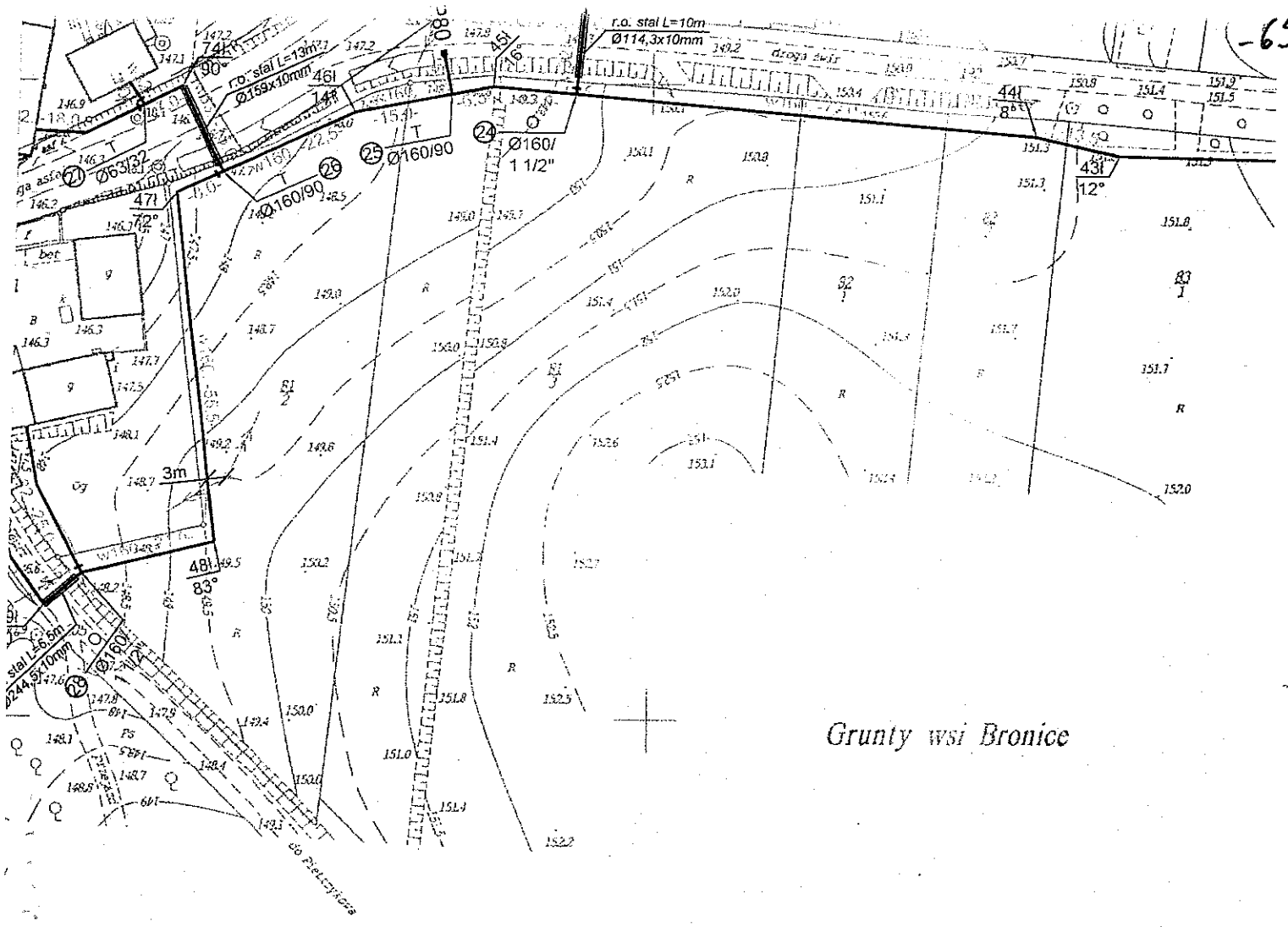
STANOWISKO POWIATOWE
w ZARACH
Aleja Jana Pawła II 5
68-200
ZAR

- długości i średnice układanych urządzeń obcych i rur osłonowych.....

3. Okres zajęcia pasa drogowego planuje się:
od dnia do dnia
Za okres końcowy zajęcia uważa się dzień protokolarnego odbioru pasa drogowego.

4. Osobą odpowiedzialną za wykonanie robót zgodnie z projektem, zezwoleniem zarządu drogi i za bezpieczeństwo ruchu oraz utrzymanie porządku, będzie Pan/i:

(imię i nazwisko, tel. służbowy)
zamieszkały w



Bronice

Grunty wsi Bronice

Zarząd Dróg Wojewódzkich
 w Zielonej Górze, Al. Niepodległości 32
 uzgadnia z uwagami, bez uwag
 jak w piśmie nr 20.01.2006-11
 z dn. 19.01.06 podpis.....

STAROSTWO POWIATOWE
 W ŻARACH
 JANA PAWŁA II 5
 ŻARY
 WYDZIAŁ DRÓG I MOSTÓW
 STARSZY SPECJALISTA
 Grażyna Zimparow

Ark. 2

BIURO PROJEKTÓW INŻYNIERII ŚRODOWISKA I MELIORACJI "EKOPROJEKT" Sp. z o. o. w Zielonej Górze			
OBIEKT Sieć wodociągowa z przyłączami do bud. we wsi Bronice			
ADRES Gmina: Jasień		Powiat: żarski	
Województwo: lubuskie			
STADIUM Projekt budowlany			
NAZWA RYSUNKU Mapa sytuacyjno-wysokościowa			SKALA 1:100
WYKONAWCY OPRAWOWANIA		SPECJALNOŚĆ / NR UPR.	DATA
PROJEKTOWAŁ	T. Jakubiak	instalacyjno-inżynierska 35/92/ZG	2006-11
PODPIS			
OPRAWOWAŁ	mgr inż. T. Gacek	instalacyjno-inżynierska	2006-11
PODPIS			
SPRAWDZIŁ	mgr inż. M. Zimostat	instalacyjno-inżynierska 23/2000/GW	2006-11
PODPIS			


na gruncie.
1.

Wykonawca:

Lubuska, 18 stycznia 2006 r.

4.

EGZ. 1



ENEA S.A. Oddział Dystrybucji Zielona Góra
Rejon Dystrybucji Krosno Odrzańskie

Krosno Odrz. 19.10.2006

ZM /SS/2006
Uzgodnienie nr ZM- 193/3402/06

Biuro Projektów Inżynierii Środowiska i Melioracji „Ekoprojekt” Sp.z o.o.
Ul. Batorego 126a
65-735 Zielona Góra

Dotyczy: uzgodnienia pod względem kolizji z urządzeniami elektroenergetycznymi
Temat: projektowana sieć wodociągowa w m. Bronice, Zieleniec.
UZGODNIONO POD WARUNKIEM

1. Roboty ziemne w pobliżu urządzeń elektroenergetycznych wykonać ręcznie z zachowaniem szczególnej ostrożności.
2. Zbliżenia i skrzyżowania projektowanych urządzeń z urządzeniami elektroenergetycznym należy wykonać zgodnie z przepisami: "Przepisy Budowy Urządzeń Elektroenergetycznych"; N SEP- E-004, N SEP-E-001, N SEP-E-003 i PN-E-05100-1
3. Podczas prac wykonywać próbne wykopy poprzeczne w celu lokalizacji urządzeń podziemnych
4. W razie natrafienia na inne urządzenia nie naniesione na planie, konsultować się z Rejonem Energetycznym Krosno Odrzańskie.
5. Zastrzegamy sobie płatny nadzór przy pracach w sąsiedztwie naszych urządzeń
6. Przed rozpoczęciem prac w pobliżu naszych urządzeń należy powiadomić Rejon Energetyczny Krosno Odrzańskie.
7. W przypadku konieczności przebudowy lub przemieszczenia naszych urządzeń, inwestor wykona prace na własny koszt, opracuje dokumentację projektowo-kosztorysową, którą należy uzgodnić z ENEA S.A.
8. Inwestor ponosi odpowiedzialność karną i materialną za spowodowanie uszkodzeń elektroenergetycznych w czasie wykonywania prac oraz za uszkodzenia i szkody, które w przyszłości mogłyby powstać w wyniku przeprowadzenia robót.
9. Potwierdzamy uzbrojenie naniesione przez geodezję.
10. Przed rozpoczęciem prac w pobliżu istniejących linii kablowych SN i nn 0,4 kV i w miejscach skrzyżowań z kablowymi liniami elektroenergetycznymi należy powiadomić Rejon Energetyczny, w celu wykonania pomiarów rezystancji izolacji elektroenergetycznych linii kablowych j. w. przed i po wykonaniu robót budowlanych. W przypadku stwierdzenia pogorszenia wyników pomiarów wykonanych po robotach budowlanych kosztami tych pomiarów obciążymy wykonawcę robót.
11. Uzgodnienie ważne jest 1 rok.

Załączniki: Plan- 1 egz.
ZM -a /a

ENEA S.A.
Rejon Dystrybucji Krosno Odrz.
DYREKTOR

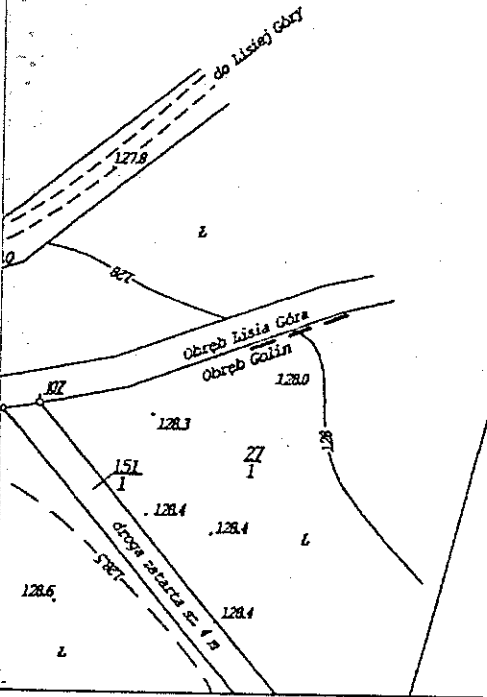
Wiesław Macutkiewicz

193/06

Uzgodnienie branzy elektroenergetycznej,
ENEA S.A. Rejon Dystrybucji Krosno Odrz.
uzgadnia w zakresie sieci projektowanej,
nn oraz istniejącej SN i nn zgodnie ze schematem
na dzień 19.10.06 z następującymi warunkami

...../bez uwag.
Uzgodnienie ważne jest 1 rok

ENEA S.A.
Rejon Dystrybucji Krosno Odrz.
Sekcja Majątku Sieciowego
Samodz. Ref. ds. Eksp. i Wykonawstwa
[Signature]
Stanisława Sawicka



STANOWISKO PUBLICZNE
w ŻARACH
Alcja Jana Pawła II 5
68-200 ŻARY

129/200

Konowca:

[Signature]

bsko, 24 sierpnia 2005 r.



Uzgodnienie branży elektroenergetycznej Nr 193/06
ENEA S.A. Rejon Dystrybucji Krosno Odrzańskie
uzgadnia w zakresie sieci projektowanej
nn oraz istniejącej SN i nn zgodnie ze stanem
na dzień 18.10.06 z następującymi uwagami:

..... / bez uwag. -1-
Uzgodnienie ważne jest 1 rok

ENEA S.A.
Rejon Dystrybucji Krosno Odrz
Seksja Maja ku Siocrowego
Samodz. Ref. ds. Eksp. i Wykonawstwa
Julij
Stanislawa Sewicka



STACJA TRANSFORMACYJNA
w KROSNIE ODRZANSKIM
Al. Jana Pawla II 5
68-200 KROSNIE ODRZANSKIE
LARY

02/05/06

.....
[Signature]

ka, 24 sierpnia 2005 r.



Uzgodnienie branży elektroenergetycznej Nr 103/06
Enea S.A. Rejon Dystrybucji Krosno Odrzańskie
uzgadnia w zakresie sieci projektowanej
nn oraz istniejącej SN i nn zgodnie ze stanem
na dzień 18.10.06 z następującymi uwagami:

...../bez uwag.

Uzgodnienie ważne jest 1 rok

-1-

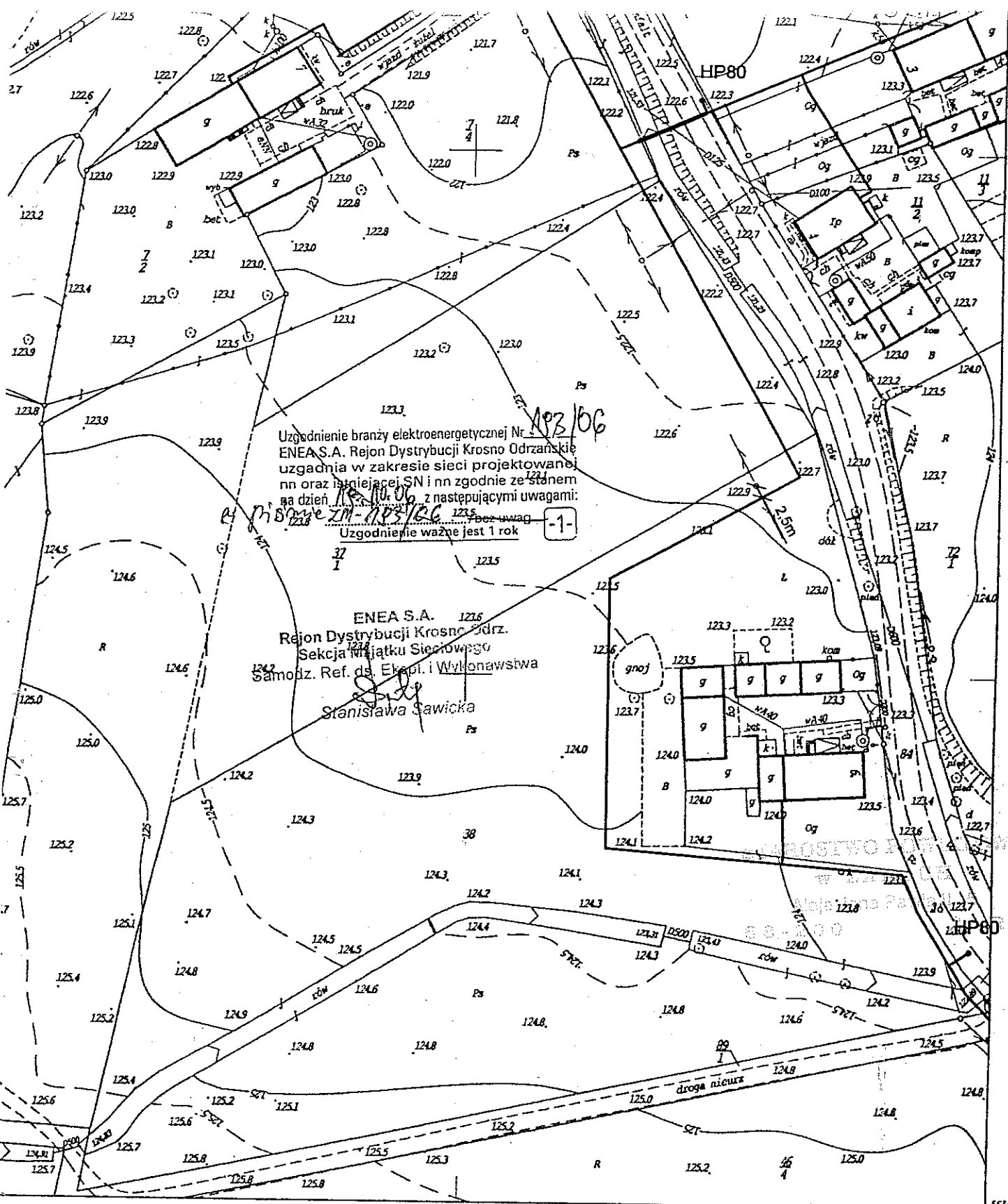
Enea S.A.
Rejon Dystrybucji Krosno Odrz.
Sektora Majątku Sieciowego
Samodz. Ref. ds. Eksp. i Wykonawstwa
Sawicka
Stanisława Sawicka

STAROSTWO POWIATOWE
w KARACACH
ul. J. P. P. 5
60-200
2006 RY

5633007
3555007

Konarcza:
[Signature]

iska, 18 stycznia 2006 r.



Uzgodnienie branży elektroenergetycznej Nr. 107/06
 ENEA S.A. Rejon Dystrybucji Krosno Odrzańskie
 uzgodnienia w zakresie sieci projektowanej
 nn oraz istniejącej SN i nn zgodnie ze stanem
 na dzień 10.08.2005 r. z następującymi uwagami:
 123.8 bez uwag
 Uzgodnienie ważne jest 1 rok

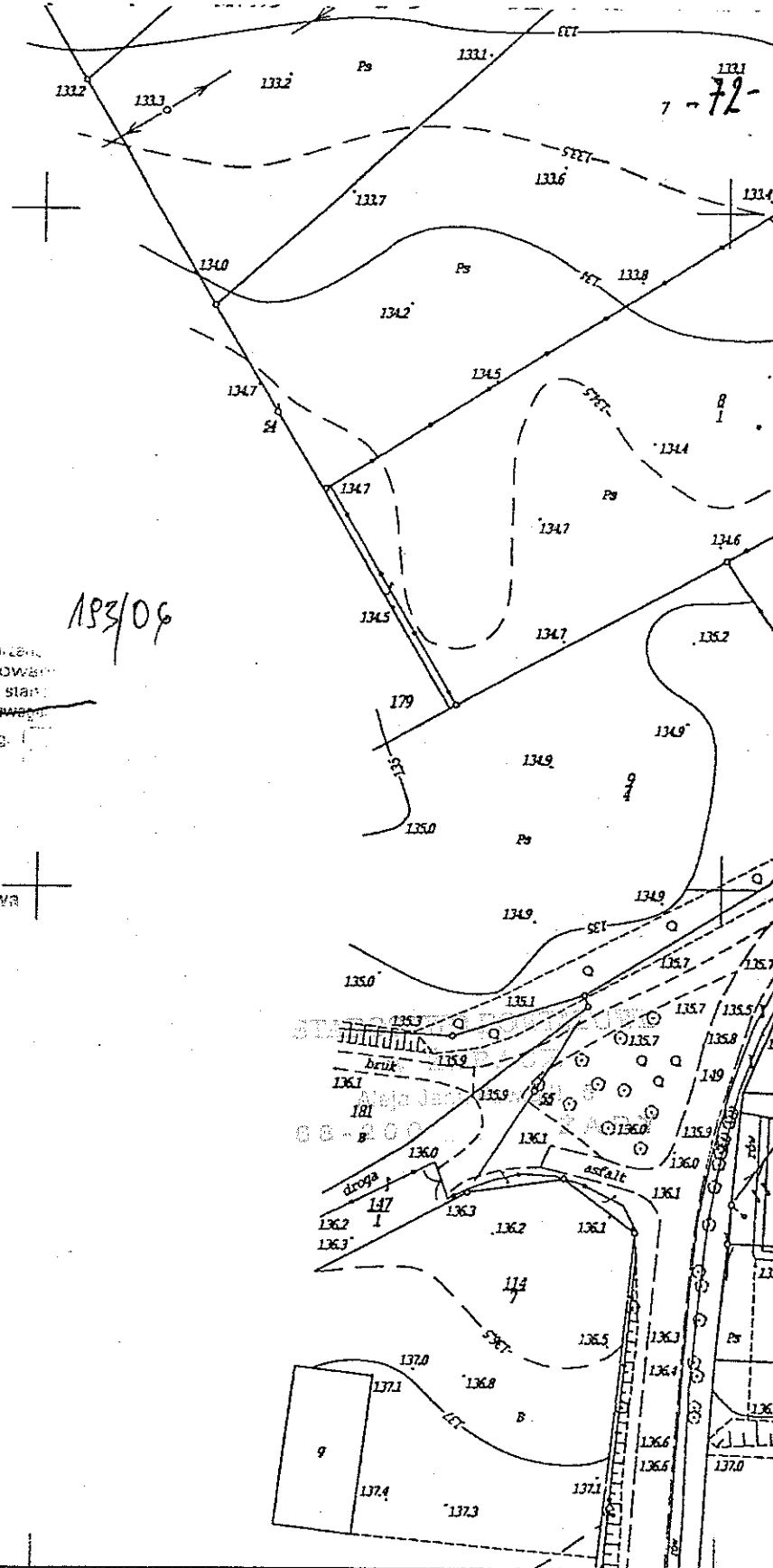
ENE A.S.A.
 Rejon Dystrybucji Krosno Odrzańskie
 Sekcja Wzrostku Sieciowego
 Samod. Ref. ds. Eksp. i Wytłonaństwa
 Stanisława Sawicki

-1-

Wzrostka:
[Signature]

ska, 24 sierpnia 2005 r.

5634
 000985



Uzgodnienie branży elektroenergetycznej
 ENEA S.A. Rejon Dystrybucji Krosno Odrz.
 uzgadnia w zakresie sieci projektowanej
 nn oraz istniejącej SN i nn zgodnie ze stanem
 na dzień 13.10.06 z następującymi uwagami:

193/06

..... /bez uwag.
 Uzgodnienie ważne jest 1 rok

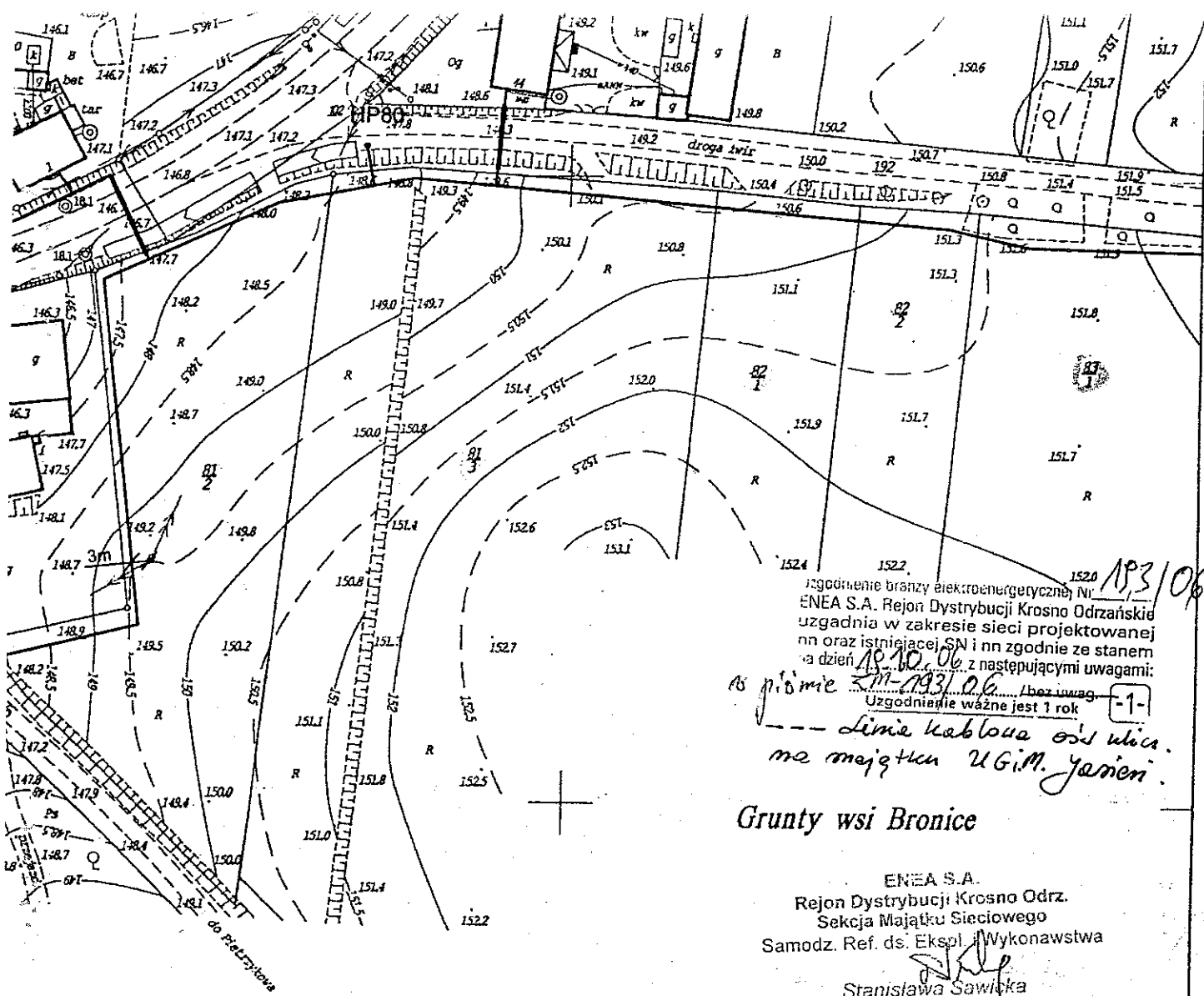
ENEA S.A.
 Rejon Dystrybucji Krosno Odrz.
 Sekcja Majatku Sieciowego
 Samodz. Ref. ds. Eksp. i Wykonawstwa

Stanisława Sawicki
 Stanisława Sawicki

Sporządzono w styczniu 2006 roku na podstawie pomiaru na gru
 Układ współrzędnych: 1965. Poziom odniesienia: Krosno.

L.dz. robót wykonawcy: 1/2006
 KERG: 1593-1/2006

3.024	
3.072	441.113.081
3.074	



uzgodnienie branży elektroenergetycznej Nr. 183/06
 ENEA S.A. Rejon Dystrybucji Krosno Odrzańskie
 uzgodnia w zakresie sieci projektowanej
 nn oraz istniejącej SN i nn zgodnie ze stanem
 na dzień 18.10.06, z następującymi uwagami:
 as p. omie 211-193/06, bez uwag
 Uzgodnienie ważne jest 1 rok -1-
 --- linie kablowe ośd ulica
 na majątku U.G.M. Jarni.

Grunty wsi Bronice

ENEA S.A.
 Rejon Dystrybucji Krosno Odrz.
 Sekcja Majątku Sieciowego
 Samodz. Ref. ds. Eksp. i Wykonawstwa
 Stanisława Sawicka

STAROSTWO POWIATOWE
 w KRAKOWIE
 03-270

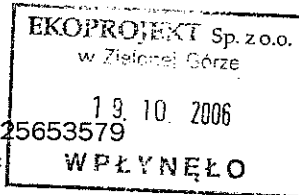
Bronice

kanowca
[Signature]
 rko, 18 stycznia 2006 r.



DOLNOŚLĄSKA **S**PÓŁKA **G**AZOWNICTWA SP. Z O.O. WE WROCLAWIU
Zakład Gazowniczy Zgorzelec

<http://www.gazownia.zgorzelec.pl>



K-to nr 16124012971111000025653579
Bank PKO S.A. Oddział Zgorzelec

BIURO PROJEKTÓW INŻYNIERII ŚRODOWISKA
I MELIORACJI
„EKOPROJEKT” SP. Z O.O.
UL. BATOREGO 126 A
65-735 ZIELONA GÓRA

W/znak: P-421-8-16/P/06
z dnia: 04.10.2006 r.

N/znak: HT-27/4177/2006
z dnia: 16.10.2006 r.

Dotyczy: uzgodnienie trasy sieci wodociągowej w miejscowości Bronice i Zieloniec
gmina Jasień

Odpowiadając na pismo z dnia 04.10.2006 r. informuję, że w miejscowości Bronice oraz Zieloniec - Zakład Gazowniczy Zgorzelec nie posiada rozdzielczej sieci gazowej.

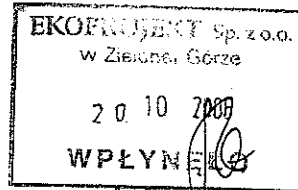
BIURO PROJEKTÓW I MELIORACJI
w ZIELONEJ GÓRZE
Al. J. Pawła II 5
65-200 ZARY

KIEROWNIK
Działu Technicznego Sieci

Wanda Hunka

Sprawę prowadzi:
R. Wilde
☎ (075) 77 22 406

Otrzymują:
1. Adresat
2. HT a/a



Telekomunikacja Polska
Pion Sieci

Obszar Eksploatacji w Zielonej Górze
Adres do korespondencji:
Al. Niepodległości 10, 65-048 Zielona Góra
tel.: 0 68 322 44 00
fax.: 0 68 322 44 01
www.tp.pl

Zielona Góra, 2006-10-18

Biuro Projektów Inżynierii Środowiska i Melioracji
„EKOPROJEKT”
Ul. Batorego 126a
65-735 Zielona Góra

Numer pisma: SWZ/Z/EZ/RUB98326/06


Temat: Uwagi do uzgodnienia

Adres uzgodnienia : m. Bronice i Zieleniec gm. Jasień

Dotyczy zadania : sieć wodociągowa

1. Na załączonych mapach istniejące i projektowane urządzenia telekomunikacyjne wrysowane i oznaczone geodezyjnie a będące własnością Telekomunikacji Polskiej S.A. są zgodne z posiadaną dokumentacją. W wyniku różnych robót ziemnych należy liczyć się z odchyleniami na mapie
2. Skrzyżowania i zbliżenia z istniejącymi i projektowanymi urządzeniami telekomunikacyjnymi wykonać zgodnie z obowiązującymi normami i przepisami. Prace ziemne w pobliżu urządzeń telekomunikacyjnych wykonywać sprzętem ręcznym z zachowaniem szczególnej staranności i ostrożności.
3. Roboty zanikowe w miejscach kolizyjnych każdorazowo przed zasypaniem podlegają sprawdzeniu przez przedstawiciela TP S.A.
4. Inwestor i wykonawca ponoszą odpowiedzialność karną i materialną wynikającą z Kodeksu Cywilnego za spowodowanie uszkodzeń urządzeń telekomunikacyjnych i pokrycia strat jakie poniosła TP S.A. w wyniku tego uszkodzenia.
5. W przypadku natrafienia w trakcie robót ziemnych na urządzenia telekomunikacyjne nie naniesione na planie należy je zabezpieczyć i powiadomić TP S.A.
6. Na 14 dni przed planowanym terminem rozpoczęcia robót w pobliżu naszych urządzeń inwestor powiadomi TP S.A. Dział Dysponent Operacyjny Zielona Góra Pl. Pocztowy 1 tel. 0683240324 podając nr uzgodnienia, przewidywany termin prowadzenia robót oraz dane kontaktowe do kierownika budowy.
7. TP S.A. Zastrzega sobie płatny nadzór nad prowadzonymi robotami
8. Uzgodnienie ważne jest 1 rok.

Z poważaniem


Rafał Zieliński
Dyrektor Obszaru Eksploatacji
w Zielonej Górze

Załącznik: projekt

STANOWISKO POWIATOWE
W ZARADU
Al. Jana Pawła II 5
ZARY

Grunty wsi Zieloniec

DZIAŁ ZARZĄDZANIA ZASOBAMI SIECI
UZGODNIONO
w zakresie przebiegu sieci teletechnicznej
z uwagami zawartymi w załączonym piśmie

S.D.Z./K.F.M./RUB 98326/06
(podpis osoby uzgadniającej)

Stawomir Kowalski
Specjalista

STAROSTWO POWIATOWE
w ŻARACH
Al. J. J. Pawła 11/5
68-200 ŻARY

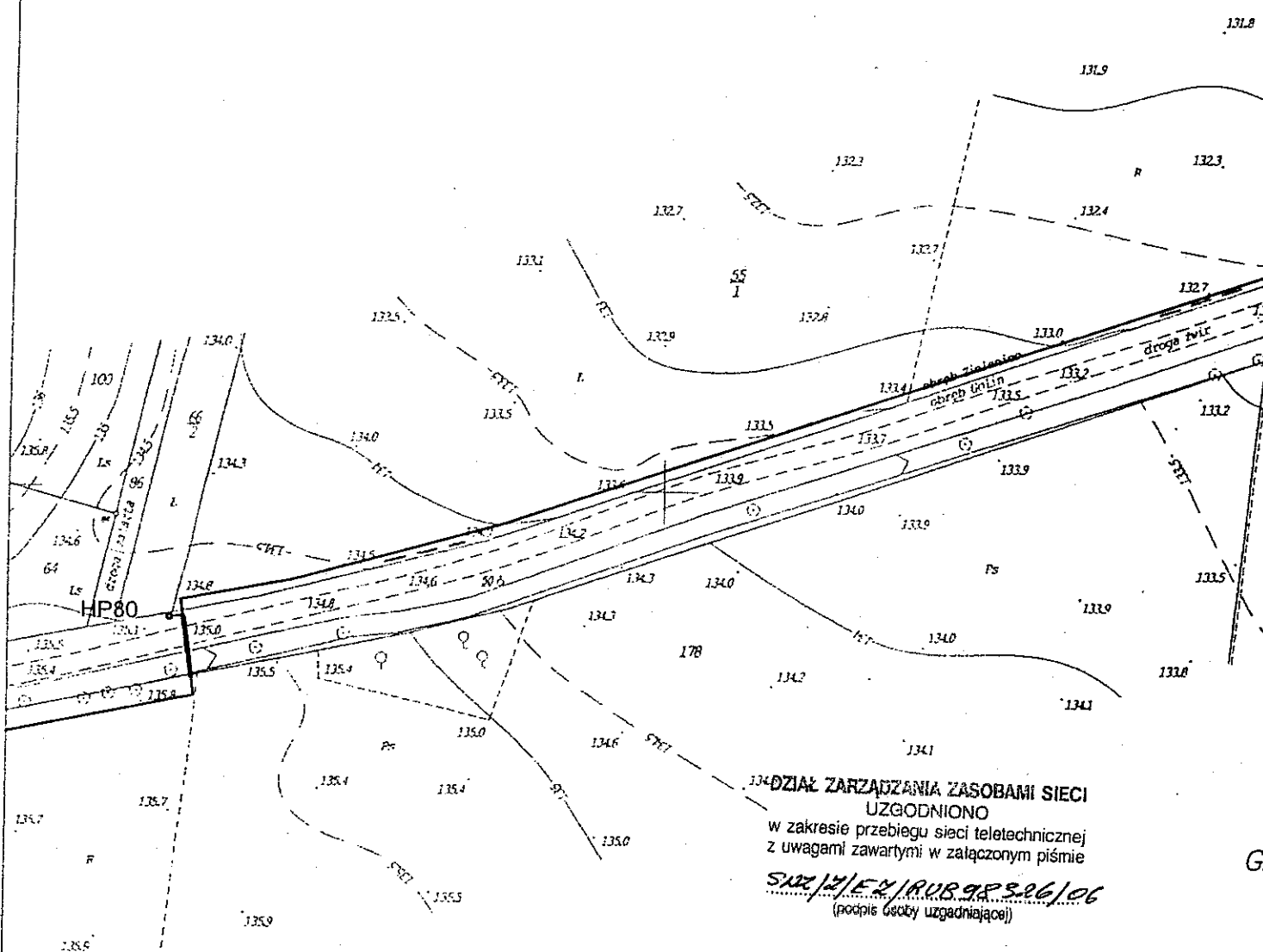
STAROSTWO POWIATOWE W ŻARACH
WYDZIAŁ CADASTRU I GOSPODARSTWA PRACOWNIKI SPECJALNI
OSOBNIK DOKUMENTÓW I INFORMACJI W ŻARACH 04.1

Wykonana na podstawie...
24 SIE. 2005
1593.3/2006

MAPA

441.113.022
1:1000

24 SIE. 2005
Halina Sarniecka



DZIAŁ ZARZĄDZANIA ZASOBAMI SIECI
 UZGODNIŁO
 w zakresie przebiegu sieci teletechnicznej
 z uwagami zawartymi w załączonym piśmie
 S.M. / 2 / E. / R. U. B. 9. 8. 26 / 06
 (podpis osoby uzgadniającej)

Sławomir Kowalski
Sławomir Kowalski
 Specjalista

WYKONANO W
 W BIAŁYM
 Anna Jędrzejewska II 5
 68-200 ZARY

441.113.072
 1:1000



STAROSTWO POWIATOWE
w ŻARACH
Al. Jana Pawła II 5
68-200 ŻARY

DZIAŁ ZARZĄDZANIA ZASOBAMI SIECI
UZGODNIONO
w zakresie przebiegu sieci teletechnicznej
z uwagami zawartymi w załączonym piśmie

SAR/14/122/RUB 98526/06
(podpis osoby uzgadniającej)

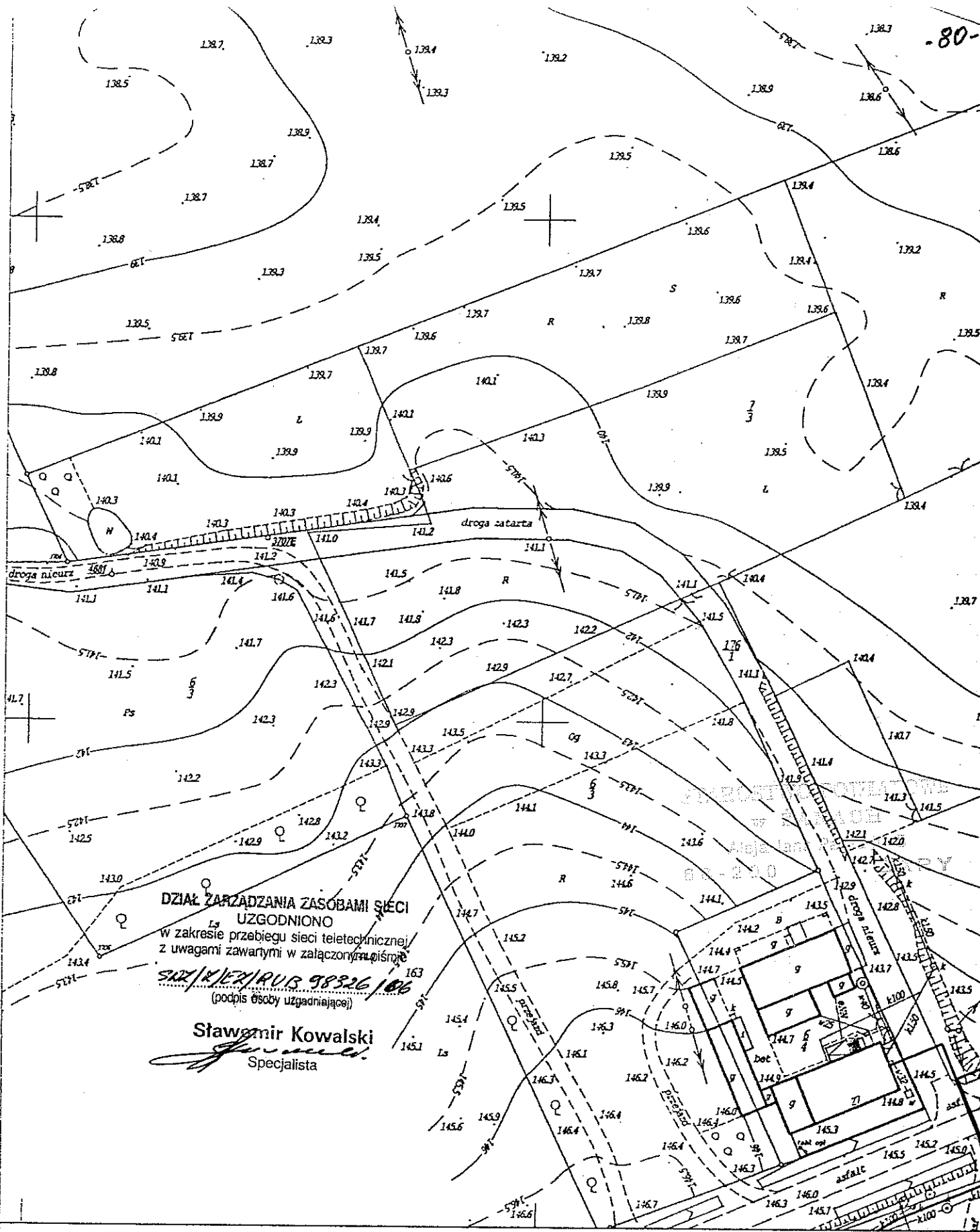
Stawomir Kowalski
Specjalista

441.113.024
1:1000

STAROSTWO POWIATOWE w ŻARACH
WYDZIAŁ GEODEZJI KATASTRU I OPIEKI nad ZIEMIAMI I LASAMI
CZĘŚCIOWO WYMIENIENIE TERENÓW I WYKONANIE PLANU

Wykonane na podstawie: ...
Data: 24 SIE. 2005
Lp. 1593 3/2006
24 SIE. 2005
Halina Sarnańska

MAPA SYTUACJI
DO CELÓW



DZIAŁ ZARZĄDZANIA ZASOBAMI SIĘCI
 UZGODNIONO
 w zakresie przebiegu sieci teletechnicznej
 z uwagami zawartymi w załączonym piśmie
 SZR/KE/IR/US 98326/06
 (podpis osoby uzgadniającej)

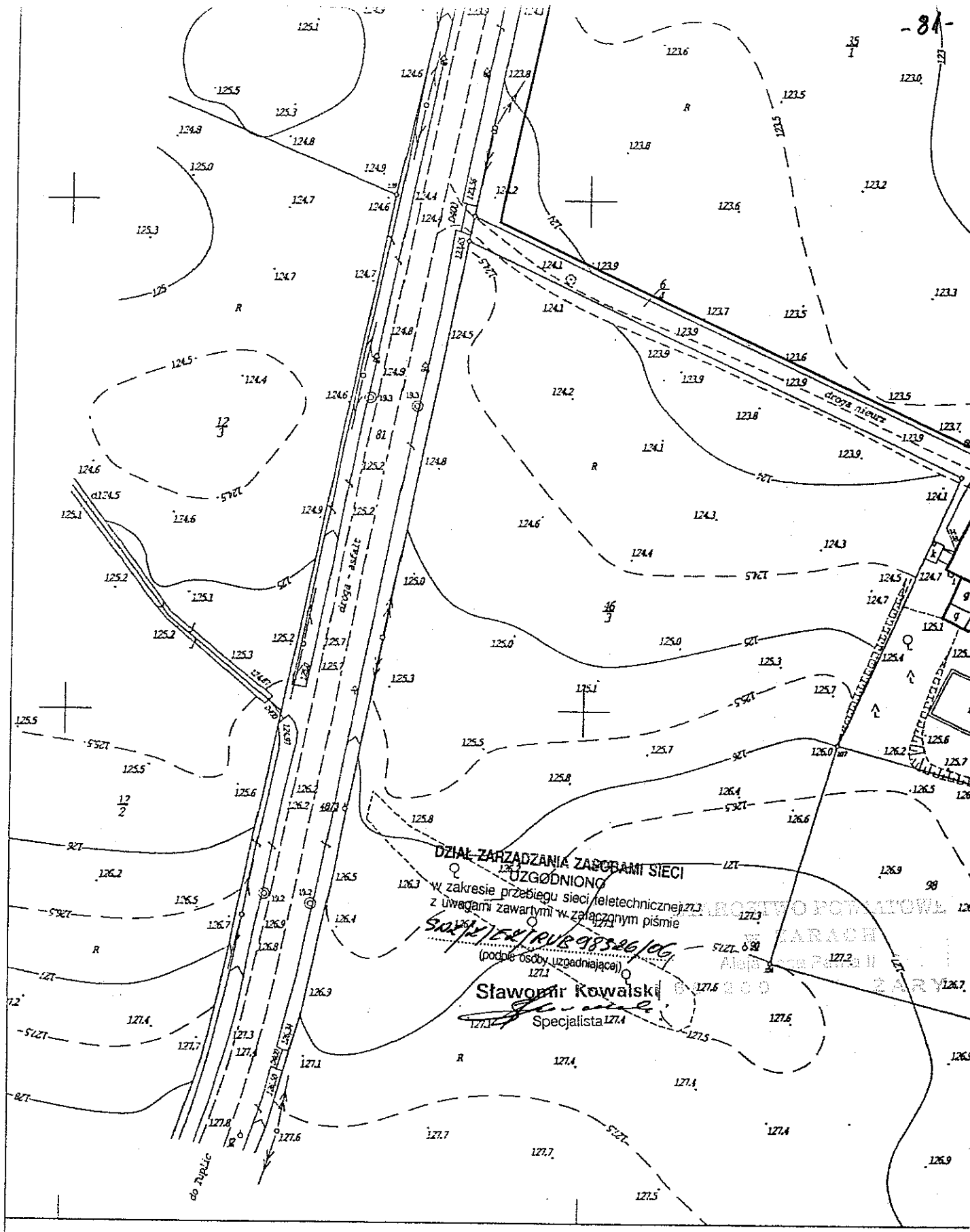
Stawomir Kowalski
Stawomir Kowalski
 Specjalista

41.113.013

441.113.061
 1:1000

Sporządzona w styczniu 2006 roku na podstawie
 Układ współrzędnych: 1965. Poziom odniesienie

L.dz. robót wykonawcy: 1/2006
 KERG: 1593-1/2006



441.111.223

441.113.061
1:1000

Sporządzono w sierpniu 2005 roku
Układ współrzędnych: 1965. Poznań

L.dz. robót wykonawczy: 96/2005
KERG: 1593-21/2005

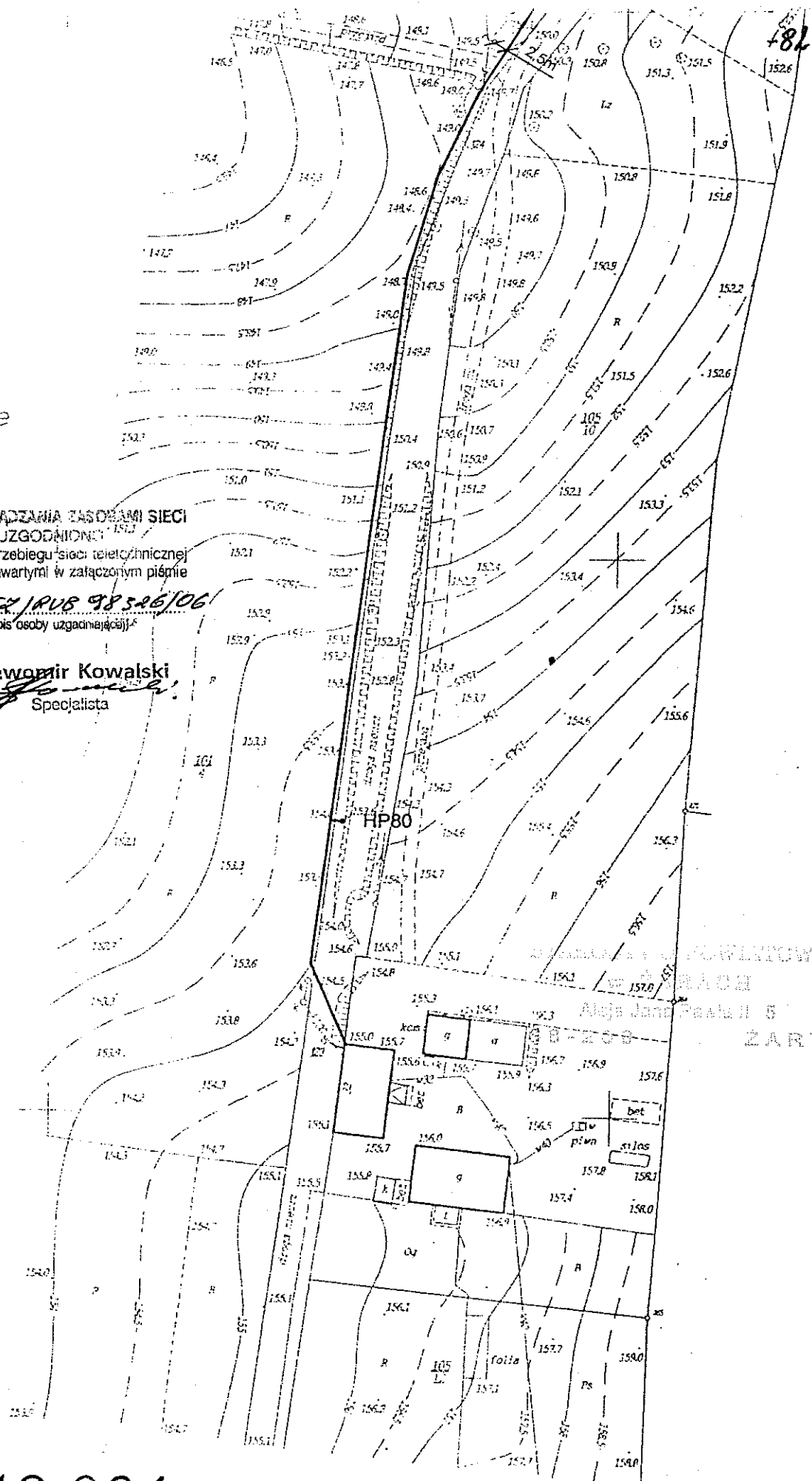
Grunty wsi Bronice

**DZIAŁ ZARZĄDZANIA ZASOBYMI SIECI
UZGODNIONY**

w zakresie przebiegu sieci technicznej
z uwagami zawartymi w załączonym piśmie

Sławomir Kowalski
(podpis osoby uzgadniającej)

Sławomir Kowalski
Specjalista



POWIERZCHA
RACH
Aleja Jana Pawła II 5
ZARY

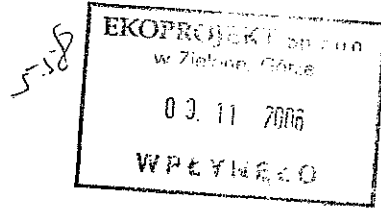
441.113.064

1:1000

Grunty wsi Bronice

LUBUSKI WOJEWÓDZKI
KONSERWATOR ZABYTEKÓW
Wojewódzki Urząd Ochrony Zabytków
ul. Kopernika 1, 65-063 Zielona Góra
fax 325 37 45, tel. 324 73 90, 324 74 11
www.lwkz.zgora.pl
wosozzg@post.pl

Zielona Góra, dn. 08.11.2006 r.



ZA.E.Gar.421.156/2-06

✓ Biuro Projektów Inżynierii
Środowiska i Melioracji
„EKOPROJEKT” Sp. z o.o.
ul. Batorego 126 a
65-735 Zielona Góra

dotyczy: pisma z dn. 23.10.2006 r., znak: P-421-11-16/P/06 – uzgodnienia projektu budowy sieci wodociągowej w m. Bronice i Zieleniec, gm. Jasień.


W nawiązaniu do powyższego pisma informuję, że opinia wydana przez Lubuskiego Wojewódzkiego Konserwatora Zabytków z dn. 19.10.2006 r. (znak: ZA.E.Gar.421.143/1-06) w której zawarto zalecenia konserwatorskie dotyczące sposobu realizacji w/w inwestycji z uwzględnieniem ochrony dziedzictwa kulturowego jest aktualna.

aa (6277)

z up. Lubuskiego Wojewódzkiego
Konserwatora Zabytków
K. Domagalska
mgr Kamila Domagalska
Zastępca Lubuskiego Wojewódzkiego
Konserwatora Zabytków
Wojewódzki Urząd Ochrony Zabytków
w ZARACH
Al. Jana Pawła II 5
65-200 ZARY

LUBUSKI WOJEWÓDZKI
KONSERWATOR ZABYTKÓW
Wojewódzki Urząd Ochrony Zabytków
ul. Kopernika 1, 65-063 Zielona Góra
fax 325 37 45, tel. 324 73 90, 324 74 11
www.lwkz.zgora.pl
wosozzg@post.pl

Zielona Góra, dn. 19.10.2006 r.



ZA.E.Gar.421.143/1-06

Biuro Projektów Inżynierii
Środowiska i Melioracji
„EKOPROJEKT” Sp. z o.o.
ul. Batorego 126 a
65-735 Zielona Góra

dotyczy: pisma z dn. 09.10.2006 r., znak: P-421-6-16/P/06 – uzgodnienia projektu budowy sieci wodociągowej w m. Bronice i Zieleniec, gm. Jasień.

W nawiązaniu do powyższego pisma informuję, że w pobliżu trasy inwestycji pokazanej na planie orientacyjnym załączonym do wniosku, wg danych archiwum WUOZ w Zielonej Górze, zarejestrowano stanowiska archeologiczne:

- Bronice, gm. Jasień, st.VI(AZP 66-09/11)- ślady osadnicze(neolit,kultura łużycka)
- Zieleniec, gm. Jasień, st. IV (AZP66-09/5) – ślady osadnicze (starożytność, wczesne średniowiecze, późne średniowiecze)
- Zieleniec, gm. Jasień, st. III(AZP 66-09/4) – osada? (k.łużycka)

W związku z powyższym, a także ze względu na charakter prac ziemnych związanych z budową wodociągu, inwestor winien zapewnić nadzory archeologiczne. Na prace te wymagane jest uzyskanie pozwolenia Lubuskiego Wojewódzkiego Konserwatora Zabytków.

Ponadto należy zwrócić uwagę, aby prace ziemne prowadzone były w sposób, który nie spowoduje uszkodzenia systemu korzeniowego drzew i krzewów - komponowanej zieleni (aleje, szpalery, parki, skwery).

Należy też zachować ewentualne (odstąpione w trakcie robót) historyczne nawierzchnie (z kostki granitowej lub otoczków – kamienia polnego) w ciągach komunikacyjno - jezdnych, poprzez powtórne ułożenie ich z zachowaniem przekroju poprzecznego i podłużnego dróg.

aa (6028)

LUBUSKI WOJEWÓDZKI
KONSERWATOR ZABYTKÓW
mgr Barbara Bielnis-Kopeć

POWŁA...
RACH...
Aleja Jana Pawła II 5
ZARY



AGENCJA NIERUCHOMOŚCI ROLNYCH

ODDZIAŁ TERENOWY W GORZOWIE WLKP.
FILIA W ZIELONEJ GÓRZE

GOSPODARSTWO NADZORU i ADMINISTROWANIA ZASOBEM w LUBSKU
68-300 LUBSKO, ul. 3 Maja 3, tel./fax 0-68 372 14 42, 372 15 22

e-mail: b.wilczak_gniaz@lubuskie.info.pl

REGON 010344708-000324, NIP 525-001-09-76, Konto BGŻ S.A. Zielona Góra BPO/ Lubsko74-2030-0045-1110-0000-0050-5210

ZG-LU-4200- 1 / ⁴⁷⁵¹...../06 B.W.

LUBSKO, dnia 06.11.2006 r.

„EKOPROJEKT „ Sp. z o.o.
ul. Batorego 126 a
65 735 Zielona Góra

Dot. Uzgodnienia w związku z zamiarem budowy sieci wodociągowej dla wsi Bronice , Zieleniec gm. Jasień

W obrębie działki w m. **Bronice**

Dz. 82/2 ; 88/7 ; 2/9 ; 73/2 ; 10/3 ; 7/4 ; 92/5 ; 88/2 ; 97

W obrębie działki w m. **Zieleniec**

Dz. 46/4 ; 4/2 ; 54 ; 44/1 ; 52 ; 4/5 ; 6/3

uzgadniamy **pozytywnie** pod warunkiem :

GOSPODARSTWO ROLNICZE
w ZABACH
Aleja Jana Pawła II 5
68-200 ZARY

1. Tryb i zakres prac oraz odszkodowań za ewentualne straty spowodowane w trakcie prac montażowych należy uzgodnić z GNiAZ Lubsko i dzierżawcą
2. Należy opracować własnym staraniem operat szacunkowych strat wynikających z prowadzonej inwestycji - jeżeli zachodzi konieczność i uzyskać akceptację GNiAZ Lubsko.
3. Po zakończeniu prac należy zawiadomić GNiAZ Lubsko w celu sprawdzenia.

ADMINISTRATOR

Maciej Nowakowski



AGENCJA NIERUCHOMOŚCI ROLNYCH

ODDZIAŁ TERENOWY W GORZOWIE WLKP.

FILIA W ZIELONEJ GÓRZE

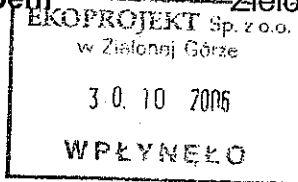
Zielona Góra ul. Lwowska 25

tel. 0-68 325 46 41, fax 0-68 327 20 06

T. Jolubids -86-

Sekcja Gospodarowania Zasobem

Zielona Góra, dnia 26.10.2006r.



334

Biuro Projektów Inżynierii Środowiska i Melioracji „EKOPROJEKT” ul. Batorego 126a

65-735 Zielona Góra

Wasz znak: P421-9-16/P/2006

Nasz znak: SGZ-429/71/2006/EW

Dotyczy: zgody na budowę sieci wodociągowej..

Agencja Nieruchomości Rolnych Oddział Terenowy w Gorzowie Wlkp. Filia w Zielonej Górze w odpowiedzi na Państwa pismo opiniuje pozytywnie wykonanie sieci wodociągowej w gminie Jasień oraz wyraża warunkowo zgodę na wejście na grunt wchodzący w skład Zasobu Nieruchomości Rolnych w celu wykonania prac - pod warunkiem przeprowadzenia stosownych uzgodnień z użytkownikiem nieruchomości oraz z Gospodarstwem Nadzoru i Administrowania Zasobem (GNiAZ) w Lubsku.

Proszę również powiadomić GNiAZ i dzierżawców o terminie przystąpienia do ww. prac.

Sprawa dotyczy następujących nieruchomości:

- Nr Dz : 82/2, 88/7, 2/9, 73/2, 10/3, 7/4, 92/5, 88/2, 97. – obręb Bronice. Aleja Jana Pawła II 5
- Nr Dz : 46/4, 4/2, 54, 44/1, 52, 4/5, 6/3. - obręb Zieleniec.

STANISŁAW MOWLIKOWSKI
w BRANIE
58-200 ZARY

Tryb i zakres prac oraz odszkodowań za ewentualne straty spowodowane w trakcie prac montażowych należy uzgodnić z GNiAZ w Lubsku.

Ponadto zastrzega się wykonanie rekultywacji zajętych gruntów po zakończeniu robót oraz ewentualne wystąpienie Agencji o odszkodowanie za utratę bądź obniżenie przydatności ww. gruntów w wyniku prac montażowych.

Uwaga : Niniejsza warunkowa zgoda posiada ważność jedynie z pisemnymi uzgodnieniami z właściwym GNiAZ odnośnie aktualności numerów działek, obecnego stanu prawnego i faktycznego, a także przeznaczenia tych gruntów.

Do wiadomości:

- GNiAZ w Lubsku.
- SEA w m.

ZARZĄDZANIE
JAKOŚCIĄ

Jesteśmy certyfikowani
według wymagań ISO 9001:2000




Z-ca Dyrektora
Jan Zięta



Nadleśnictwo
Lubsko

P + T. Jolubien - 87 -
LASY PAŃSTWOWE - NADLEŚNICTWO LUBSKO

Leśny Kompleks Promocyjny „BORY LUBUSKIE”
68-300 Lubsko ul. Emili Plater 15
e-mail : Nadl.Lubsko@zielonagora.lasy.gov.pl
tel. (068) 372-04-00 fax. (068) 372-04-77



Lubsko dnia 21.11.2006r.

Znak spr. S-21-51/06

**Biuro Projektów Inżynierii
Środowiska i Melioracji
„EKOPROJEKT”
Spółka z o.o.
Ul. Batorego 126 a
65-735 Zielona Góra**

W odpowiedzi na pismo z dnia 12-10-2006r. Znak spr. P421-15-16/P/2006 Nadleśnictwo Lubsko informuje, że wyraża zgodę na lokalizację wodociągu na działkach nr. 230, 228, 227, 147 w obszarze ewidencyjnym Bronice zgodnie z załączonym planem sytuacyjnym, ale przy spełnieniu następujących warunków.

* Żadna wycinka drzew nie może mieć miejsca. Szczegółową lokalizację, oraz sposób wykonania prac należy zaplanować tak, aby nie uszkodzić sąsiednich drzew. A także zaplanować należy przywrócenie do stanu pierwotnego terenu po ułożeniu wodociągu.

Za ewentualne szkody materialne odpowiada wykonawca prac.

Nadleśnictwo Lubsko udostępni właścicielowi wodociągu przedmiotowe grunty przez zawarcie umowy dzierżawy.

SEKRETARZ WOJEWÓDZKI
w ZARADKIE
38-200
ZARY
Zastępca Nadleśniczego
J. Mikolajczak
mg/ inż. Józef Mikolajczak

STAROSTWO POWIATOWE
w ŻARACH

Wypis uproszczony
z dnia 08.09.2006

Jednostka ewidencyjna: 081104_5, JASIEŃ - OBSZAR WIEJSKI
Obręb: Zieleniec

Nazwisko i imię (Nazwa) właściciela lub władającego	Charakter władania	Udział	Adres zamieszkania (siedziba)
SKARB PAŃSTWA - AGENCJA NIERUCHOMOŚCI ROLNYCH ODDZ.TERENOWY W GORZOWIE WLKP FILIA W ZIELONEJ GÓRZE	właściciel	1/1SP	65-001 ZIELONA GÓRA, LWOWSKA 25
GOSPODARSTWO NADZORU I ADMINISTROWANIA ZASOBEM W LUBSKU	administrator	1/1SP	68-300 LUBSKO, 3 MAJA 3

Ark.	Działka	Pow.	Położenie	KW	Jedn. rej.
1	46/4	18.6500			1 (G.61-19)

Id dz: 081104_5.0016.46/4

Działek: 1 Pow. gruntów razem: 18.6500

Nazwisko i imię (Nazwa) właściciela lub władającego	Charakter władania	Udział	Adres zamieszkania (siedziba)
BUCZEK EUGENIUSZ (WIKTOR, JÓZEFA)	współwłaściciel	1/1M	ZIELENIEC 3
BUCZEK MARIA STANISŁAWA (JÓZEF, LEONARDA)	współwłaściciel	M	ZIELENIEC 3

Ark.	Działka	Pow.	Położenie	KW	Jedn. rej.
1	45	0.82		KW 9033	8 (G.470-2)
2	37/1	1.15		KW 9033	8 (G.470-2)
2	70/1	1.70		KW 9033	8 (G.470-2)

Id dz: 081104_5.0016.45

Id dz: 081104_5.0016.37/1

Id dz: 081104_5.0016.70/1

Działek: 3 Pow. gruntów razem: 3.67

Nazwisko i imię (Nazwa) właściciela lub władającego	Charakter władania	Udział	Adres zamieszkania (siedziba)
HERBUT TADEUSZ (ANTONI, HELENA)	właściciel	1/1	ZIELENIEC 6

Ark.	Działka	Pow.	Położenie	KW	Jedn. rej.
1	53	1.91		KW 9035	9 (G.802-1)
2	38	1.33		KW 9035	9 (G.802-1)

Id dz: 081104_5.0016.53

Id dz: 081104_5.0016.38

STAROSTWO POWIATOWE
w ŻARACH
Aleja Jana Pawła II 5
68-200 ŻARY

Wypis uproszczony

z dnia 08.09.2006

Ark.	Działka	Pow.	Położenie	KW	Jedn. rej.
2	68/2	0.27		KW 9032	24 (G.805-1)

Id dz: 081104_5.0016.68/2

Działek: 1 Pow. gruntów razem: 0.27

Nazwisko i imię (Nazwa) właściciela lub władającego	Charakter władania	Udział	Adres zamieszkania (siedziba)
PIOTROWSKA JANINA (MICHAŁ, STANISŁAWA)	właściciel	1/1	ZIELENIEC 4

Ark.	Działka	Pow.	Położenie	KW	Jedn. rej.
2	11/2	0.14		KW 9034	25 (G.806-1)

Id dz: 081104_5.0016.11/2

Działek: 1 Pow. gruntów razem: 0.14

Nazwisko i imię (Nazwa) właściciela lub władającego	Charakter władania	Udział	Adres zamieszkania (siedziba)
GMINA JASIEŃ	właściciel	1/1	---

Ark.	Działka	Pow.	Położenie	KW	Jedn. rej.
1	85	0.12			27 (G.5-72)
Id dz: 081104_5.0016.85					
1	86	0.24			27 (G.5-72)
Id dz: 081104_5.0016.86					
1	89/1	0.13			27 (G.5-72)
Id dz: 081104_5.0016.89/1					

STAROSTWO POWIATOWE
w ŁANIECIE
Aleja Jana Pawła II 5
68-200 ŁANIEC
ZARY

Działek: 3 Pow. gruntów razem: 0.49

Nazwisko i imię (Nazwa) właściciela lub władającego	Charakter władania	Udział	Adres zamieszkania (siedziba)
GMINA JASIEŃ	właściciel	1/1	---

Ark.	Działka	Pow.	Położenie	KW	Jedn. rej.
2	4/3	0.16			28 (G.5-73)

Id dz: 081104_5.0016.4/3

Działek: 1 Pow. gruntów razem: 0.16

Nazwisko i imię (Nazwa) właściciela lub władającego	Charakter władania	Udział	Adres zamieszkania (siedziba)

STAROSTWO POWIATOWE
w ŻARACH

Wypis uproszczony
z dnia 08.09.2006

EKOPROJEKT 08.09.2006
w Zielonej Górze
11.09.2006
WPLYNĘŁO

Jednostka ewidencyjna: 081109_2, TUPLICE
Obręb: MATUSZOWICE

BŁONICE

Nazwisko i imię (Nazwa) właściciela lub władającego	Charakter władania	Udział	Adres zamieszkania (siedziba)
SKARB PAŃSTWA	właściciel	1/1	
PAŃSTWOWE GOSPODARSTWO LEŚNE LASY PAŃSTWOWE NADLEŚNICTWO LUBSKO	zarządca	1/1	68-300 LUBSKO, PLATER 15

Ark.	Działka	Pow.	Położenie	KW	Jedn. rej.
14	147	20.2800		KW 8817	18 (G.78-9)

Id dz: 081109_2.0010.147

Uwagi: Przenumerowano z 188/1L

Działek: 1 Pow. gruntów razem: 20.2800

Sporządził(a): Helena Pszeniczna

Z up. STAROSTY
KIEROWNIK REFERATU
EWIDENCJI GRUNTÓW I BUDYNKÓW
Wydział Gospodarki Zasobami i Gospodarką Nieruchomościami
Elżbieta Pawłowska

STAROSTWO POWIATOWE
w ŻARACH
Aleja Jana Pawła II 6
68-200 ŻARY

STAROSTWO POWIATOWE
w ŻARACH

Wypis uproszczony
z dnia 08.09.2006

Jednostka ewidencyjna: 081104_5, JASIEŃ - OBSZAR WIEJSKI

Obręb: Golin

Nazwisko i imię (Nazwa) właściciela lub władającego	Charakter władania	Udział	Adres zamieszkania (siedziba)
GMINA JASIEŃ	właściciel	1/1	---

Ark.	Działka	Pow.	Położenie	KW	Jedn. rej.
2	146/1	0.2900			34 (G.5-17)

Id dz: 081104_5.0004.146/1

Działek: 1 Pow. gruntów razem: 0.2900

Nazwisko i imię (Nazwa) właściciela lub władającego	Charakter władania	Udział	Adres zamieszkania (siedziba)
<i>Helena</i> ŚWIRYDA GRZEGORZ (WACŁAW, JANINA)	właściciel	1/1	LUBSKO, XX LECIA PRL 81 m.2

Ark.	Działka	Pow.	Położenie	KW	Jedn. rej.
2	178	16.38			43 (G.264-1)

Id dz: 081104_5.0004.178

Działek: 1 Pow. gruntów razem: 16.38

Sporządził(a): Helena Pszeniczna

Z up. STAROSTY
KIEROWNIK REFERATU
EWIDENCJI GRUNTÓW I BUDYNKÓW
Wydział Geodezji, Katastru i Gospodarki Mieszkalnościami

Elżbieta Pawłowska

STAROSTWO POWIATOWE
w ŻARACH
Al. Jana Pawła II 5
08-200 ŻARY

Wypis uproszczony

z dnia 08.09.2006

SKARB PAŃSTWA - AGENCJA
NIERUCHOMOŚCI ROLNYCH
ODDZ.TERENOWY W GORZOWIE
WLKP FILIA W ZIELONEJ GÓRZE

właściciel

1/1SP

65-001 ZIELONA GÓRA, LWOWSKA
25

Ark.	Działka	Pow.	Położenie	KW	Jedn. rej.
1	44/1 ✓	1.04			29 (G.39-17)
Id dz: 081104_5.0016.44/1					
1	52 ✓	1.22			29 (G.39-17)
Id dz: 081104_5.0016.52					
1	54 ✓	1.87			29 (G.39-17)
Id dz: 081104_5.0016.54					
2	4/2 ✓	0.1700			29 (G.39-17)
Id dz: 081104_5.0016.4/2					
2	4/5 ✓	0.08			29 (G.39-17)
Id dz: 081104_5.0016.4/5					
2	6/3 ✓	0.48			29 (G.39-17)
Id dz: 081104_5.0016.6/3					

Działek: 6 Pow. gruntów razem: 4.86

Nazwisko i imię (Nazwa) właściciela lub władającego	Charakter władania	Udział	Adres zamieszkania (siedziba)
DAWID ANNA BARBARA (JERZY, ELŻBIETA)	współwłaściciel	M	68-320 JASIEŃ, MIRKOWICE 29 m.2
DAWID JACEK ROMAN (ZDZISŁAW, BARBARA)	współwłaściciel	1/1M	68-300 LUBSKO, GÓRZYN 186

Ark.	Działka	Pow.	Położenie	KW	Jedn. rej.
2	7/2	0.2351	7	KW 9036	30 (G.808-1)
Id dz: 081104_5.0016.7/2					
2	7/3	0.1700		KW 21979	30 (G.808-1)
Id dz: 081104_5.0016.7/3					
2	7/4	0.3200		KW 21979	30 (G.808-1)
Id dz: 081104_5.0016.7/4					

Działek: 3 Pow. gruntów razem: 0.73

Nazwisko i imię (Nazwa) właściciela lub władającego	Charakter władania	Udział	Adres zamieszkania (siedziba)
KOSTECKA JADWIGA (MICHAŁ, HONORATA)	właściciel	1/1	ZIELENIEC

Ark.	Działka	Pow.	Położenie	KW	Jedn. rej.
2	3/4	0.21		KW 9040	31 (G.809-1)

BIURO GOSPODARSTWA POWIATOWEGO
W ZIELONEJ GÓRZE
Aleja Jana Pawła II, 5
58-200 ZARY

STAROSTWO POWIATOWE
w ŻARACH

Wypis uproszczony
z dnia 08.09.2006

Jednostka ewidencyjna: 081104_5, JASIEŃ - OBSZAR WIEJSKI
Obręb: Bronice

Nazwisko i imię (Nazwa) właściciela lub władającego	Charakter władania	Udział	Adres zamieszkania (siedziba)
SKARB PAŃSTWA	właściciel	1/1	68-300 LUBSKO, PLATER 15
PAŃSTWOWE GOSPODARSTWO LEŚNE LASY PAŃSTWOWE NADLEŚNICTWO LUBSKO	zarządca	1/1	

Ark.	Działka	Pow.	Położenie	KW	Jedn. rej.
1	228	2.67			2 (G.2-2)

Id dz: 081104_5.0002.228

Uwagi: Przenumerowano z 188/6L

2	227	0.5234		KW 8800	2 (G.2-2)
---	-----	--------	--	---------	-----------

Id dz: 081104_5.0002.227

Uwagi: Przenumerowano z 188/8L

Działek: 2 Pow. gruntów razem: 3.19

Nazwisko i imię (Nazwa) właściciela lub władającego	Charakter władania	Udział	Adres zamieszkania (siedziba)
GMINA JASIEŃ	właściciel	1/1	---

Ark.	Działka	Pow.	Położenie	KW	Jedn. rej.
3	25	0.39			3 (G.5-5)

Id dz: 081104_5.0002.25

Uwagi: Swietlica

STAROSTWO POWIATOWE
w ŻARACH
Aleja Jana Pawła II 5
68-200 ŻARY

Działek: 1 Pow. gruntów razem: 0.39

Nazwisko i imię (Nazwa) właściciela lub władającego	Charakter władania	Udział	Adres zamieszkania (siedziba)
SKARB PAŃSTWA	właściciel	1/1	

Ark.	Działka	Pow.	Położenie	KW	Jedn. rej.
1	93	0.10		KW 39641	4 (G.26-4)

Id dz: 081104_5.0002.93

Uwagi: kopalnia gliny

Działek: 1 Pow. gruntów razem: 0.10

Wypis uproszczony

z dnia 08.09.2006

4 76/1 0.8800 KW 8820 17 (G.65-1)
Id dz: 081104_5.0002.9

Działek: 1 Pow. gruntów razem: 0.88

Nazwisko i imię (Nazwa) właściciela lub władającego	Charakter władania	Udział	Adres zamieszkania (siedziba)
MATERNA JAN (GRZEGORZ, ANNA)	właściciel	1/1	BRONICE 22

Ark.	Działka	Pow.	Położenie	KW	Jedn. rej.
1	86	1.33		KW 6862	20 (G.66-1)

Id dz: 081104_5.0002.86

Działek: 1 Pow. gruntów razem: 1.33

Nazwisko i imię (Nazwa) właściciela lub władającego	Charakter władania	Udział	Adres zamieszkania (siedziba)
DYKIEL ADELA (RAJNHOLD, ANIELA)	współwłaściciel	1/1M	BRONICE 15
DYKIEL JAN	współwłaściciel	M	BRONICE 15

Ark.	Działka	Pow.	Położenie	KW	Jedn. rej.
4	69	0.3100		KW 6868	24 (G.67-1)

Id dz: 081104_5.0002.69

Działek: 1 Pow. gruntów razem: 0.31

Nazwisko i imię (Nazwa) właściciela lub władającego	Charakter władania	Udział	Adres zamieszkania (siedziba)
KACZKOWSKA URSZULA MARIA (MICHAŁ, LEONTYNA)	współwłaściciel	1/1M	BRONICE 11
KACZKOWSKI ALEKSANDER MARIAN (JAN, ANNA)	współwłaściciel	M	BRONICE 11

Ark.	Działka	Pow.	Położenie	KW	Jedn. rej.
1	89	1.31		KW 8816	25 (G.68-1)

Id dz: 081104_5.0002.89

Ark.	Działka	Pow.	Położenie	KW	Jedn. rej.
3	17/1	0.74		KW 8816	25 (G.68-1)

Id dz: 081104_5.0002.17/1

Działek: 2 Pow. gruntów razem: 2.05

Nazwisko i imię (Nazwa) właściciela lub władającego	Charakter władania	Udział	Adres zamieszkania (siedziba)
MAJEWSKA JOLANTA HONORATA (ANTONI, ALBINA)	właściciel	1/1	65-001 ZIELONA GÓRA, BATOREGO 128H m.23

Wypis uproszczony

z dnia 08.09.2006

1	105/10	1.34	KW 12108	30 (G.72-1)
Id dz: 081104_5.0002.101/4				
2	7/3	2.25	KW 15944	30 (G.72-1)
Id dz: 081104_5.0002.7/3				

Działek: 6 Pow. gruntów razem: 16.84

Nazwisko i imię (Nazwa) właściciela lub władającego	Charakter władania	Udział	Adres zamieszkania (siedziba)
--	-------------------------------	---------------	--------------------------------------

SKARB PAŃSTWA	właściciel	1/1	
---------------	------------	-----	--

Ark.	Działka	Pow.	Położenie	KW	Jedn. rej.
1	21/1	0.1400		12102	34 (G.26-5)

Id dz: 081104_5.0002.21/1

Uwagi: Alicja Helena i Janusz Maćko - właściciele budynków stanowiących odrębny od gruntów przedmiot własności

1	48/1	0.68			34 (G.26-5)
---	------	------	--	--	-------------

Id dz: 081104_5.0002.48/1

Uwagi: małż. Michałak Mirosław i Halina-właściciele budynków

2	6/4 ✓	0.15			34 (G.26-5)
---	-------	------	--	--	-------------

Id dz: 081104_5.0002.6/4

Uwagi: Kowal Janina-użytkownik dożywotny

2	74/1	0.70		KW 12105	34 (G.26-5)
---	------	------	--	----------	-------------

Id dz: 081104_5.0002.74/1

Uwagi: współwłaściciele budynków-3/4 Stanisława Kazimiera Biliszczuk,

STAROSTWO POWIATOWE
1/4 Barbara Biernacka
W ZAKŁADZIE
Aleja Jana Pawła II, 5
68-200 ZARY

4	80/1	0.84			34 (G.26-5)
---	------	------	--	--	-------------

Id dz: 081104_5.0002.80/1

Uwagi: Ptak Weronika-użytkownik dożywotny

4	107/1	0.26			34 (G.26-5)
---	-------	------	--	--	-------------

Id dz: 081104_5.0002.107/1

Uwagi: Sylwester Nowakowski - właściciel budynków stanowiących odrębny od gruntu własności

przedmiot

4	109/3	0.18		KW37984	34 (G.26-5)
---	-------	------	--	---------	-------------

Id dz: 081104_5.0002.109/3

Uwagi: właściciele budynków małż. Eugeniusz i Jadwiga Brenk (umowa sprzedaży - 6/03)

Działek: 7 Pow. gruntów razem: 2.95

Nazwisko i imię (Nazwa) właściciela lub władającego	Charakter władania	Udział	Adres zamieszkania (siedziba)
--	-------------------------------	---------------	--------------------------------------

GMINA JASIEŃ	właściciel	1/1	---
--------------	------------	-----	-----

Wypis uproszczony

z dnia 08.09.2006

2	3/2	0.22		37 (G.5-7)
Id dz: 081104_5.0002.2/15				
2	176/1	0.17		37 (G.5-7)
Id dz: 081104_5.0002.176/1				
2	177/1	0.09		37 (G.5-7)
Id dz: 081104_5.0002.177/1				
2	180/1	0.10		37 (G.5-7)
Id dz: 081104_5.0002.180/1				
3	18/11	0.08		37 (G.5-7)
Id dz: 081104_5.0002.18/11				
1,3	189/1	0.48		37 (G.5-7)
Id dz: 081104_5.0002.189/1				

Działek: 11 Pow. gruntów razem: 4.20

Nazwisko i imię (Nazwa) właściciela lub władającego	Charakter władania	Udział	Adres zamieszkania (siedziba)
--	-------------------------------	---------------	--------------------------------------

POWIAT ŻARSKI

właściciel

1/1

Ark.	Działka	Pow.	Położenie	KW	Jedn. rej.
2	186 dr.	0.72			38 (G.27-2)

Id dz: 081104_5.0002.186

3	190/1 dr.	0.32			38 (G.27-2)
---	-----------	------	--	--	-------------

Id dz: 081104_5.0002.190/1

Działek: 2 Pow. gruntów razem: 1.04

STAROSTWO POWIATOWE
w ŻARACH
Al. J. P. II 5
68-200 ŻARY

Nazwisko i imię (Nazwa) właściciela lub władającego	Charakter władania	Udział	Adres zamieszkania (siedziba)
--	-------------------------------	---------------	--------------------------------------

KUBIK KRYSZYNA WANDA
(WŁADYSŁAW, MARIA)

współwłaściciel

M

68-320 JASIEŃ, WĄSKA 5B m.7

KUBIK STANISŁAW JERZY
(BRONISŁAW, ANNA)

współwłaściciel

1/1M

68-320 JASIEŃ, WĄSKA 5B m.7

Ark.	Działka	Pow.	Położenie	KW	Jedn. rej.
3	81/1	0.19		KW 8808	39 (G.74-1)

Id dz: 081104_5.0002.81/1

Działek: 1 Pow. gruntów razem: 0.19

Nazwisko i imię (Nazwa) właściciela lub władającego	Charakter władania	Udział	Adres zamieszkania (siedziba)
--	-------------------------------	---------------	--------------------------------------

GMINA JASIEŃ

właściciel

1/1

Wypis uproszczony

z dnia 08.09.2006

KUCY JAN (WAWRZYNIEC, MICHALINA) współwłaściciel 1/1M BRONICE 37
 KUCY MARIA (JÓZEF, HELENA) współwłaściciel M BRONICE 37

Ark.	Działka	Pow.	Położenie	KW	Jedn. rej.
4	111/3	0.12		KW 16394	45 (G.79-1)

Id dz: 081104_5.0002.111/3

Działek: 1 Pow. gruntów razem: 0.12

Nazwisko i imię (Nazwa) właściciela lub władającego	Charakter władania	Udział	Adres zamieszkania (siedziba)
HODA MARIA JOLANTA (WŁADYSŁAW, MARIA)	współwłaściciel	1/1M	JASIONNA 1
HODA TADEUSZ (EDWARD, JÓZEFA)	współwłaściciel	M	JASIONNA 1

Ark.	Działka	Pow.	Położenie	KW	Jedn. rej.
2	2/16	1.2600		KW 17008	46 (G.80-1)
2	2/17	1.5800		KW 17008	46 (G.80-1)

Id dz: 081104_5.0002.2/16
Id dz: 081104_5.0002.2/17

Działek: 2 Pow. gruntów razem: 2.84

Nazwisko i imię (Nazwa) właściciela lub władającego	Charakter władania	Udział	Adres zamieszkania (siedziba)
GAZDA ANDRZEJ (JÓZEF, MARIA)	współwłaściciel	1/1M	JASIONNA 11
GAZDA KRYSZYNA (KAZIMIERZ, IRENA)	współwłaściciel	M	JASIONNA 11

Ark.	Działka	Pow.	Położenie	KW	Jedn. rej.
2	2/5	0.6900		KW 17010	47 (G.81-1)
2	2/7	2.8900		KW 17010	47 (G.81-1)

Id dz: 081104_5.0002.2/5
Id dz: 081104_5.0002.2/7

Działek: 2 Pow. gruntów razem: 3.58

Nazwisko i imię (Nazwa) właściciela lub władającego	Charakter władania	Udział	Adres zamieszkania (siedziba)
GAZDA STANISŁAW (JÓZEF, JÓZEFA)	właściciel	1/1	JASIONNA 4

Ark.	Działka	Pow.	Położenie	KW	Jedn. rej.
3	23/5	3.7200		KW 14279	48 (G.82-1)

Id dz: 081104_5.0002.23/5

Działek: 1 Pow. gruntów razem: 3.72

Wypis uproszczony

z dnia 08.09.2006

Nazwisko i imię (Nazwa) właściciela lub władającego	Charakter władania	Udział	Adres zamieszkania (siedziba)
SKARB PAŃSTWA - AGENCJA NIERUCHOMOŚCI ROLNYCH ODDZ.TERENOWY W GORZOWIE WLKP FILIA W ZIELONEJ GÓRZE	właściciel	1/1SP	65-001 ZIELONA GÓRA, LWOWSKA 25

Ark.	Działka	Pow.	Położenie	KW	Jedn. rej.
1	82/2	0.85			54 (G.39-2)
Id dz: 081104_5.0002.82/2					
1	88/2	0.50			54 (G.39-2)
Id dz: 081104_5.0002.88/2					
<i>Uwagi: Karpińska Waleria-użytkownik dożywotny</i>					
1	88/7	0.30			54 (G.39-2)
Id dz: 081104_5.0002.88/7					
<i>Uwagi: Hrankowski Józef- użytkownik dożywotny</i>					
1	92/5	3.3900			54 (G.39-2)
Id dz: 081104_5.0002.92/5					
1	96/6	1.53			54 (G.39-2)
Id dz: 081104_5.0002.96/6					
1	97	1.03			54 (G.39-2)
Id dz: 081104_5.0002.97					
2	7/4	0.46			54 (G.39-2)
Id dz: 081104_5.0002.7/4					
2	10/3	0.69			54 (G.39-2)
Id dz: 081104_5.0002.10/3					
3	22/2	0.13			54 (G.39-2)
Id dz: 081104_5.0002.22/2					
<i>Uwagi: Kozłowski Czesław-użytkownik dożywotny</i>					
3	23/6	0.10			54 (G.39-2)
Id dz: 081104_5.0002.23/6					
4	106/6	0.24			54 (G.39-2)
Id dz: 081104_5.0002.106/6					
4	111/4	0.15			54 (G.39-2)
Id dz: 081104_5.0002.111/4					
<i>Uwagi: Kucy Jan-użytkownik dożywotny</i>					

STAROSTA GORZÓW
W PARACH
Aleja Jan. Pawła II 5
68-200 ZARY

Działek: 12 Pow. gruntów razem: 9.37

Wypis uproszczony

z dnia 08.09.2006

Działek: 1 Pow. gruntów razem: 0.14

Nazwisko i imię (Nazwa) właściciela lub władającego	Charakter władania	Udział	Adres zamieszkania (siedziba)
WYMIATAŁ ANTONI (BRONISŁAW, ALFRED)	współwłaściciel	1/1M	BRONICE
WYMIATAŁ IRENA WERONIKA (JÓZEF, WERONIKA)	współwłaściciel	M	BRONICE 23

Ark.	Działka	Pow.	Położenie	KW	Jedn. rej.
2	2/8	0.2400		KW 8821	59 (G.92-1)

Id dz: 081104_5.0002.2/8

Działek: 1 Pow. gruntów razem: 0.24

Nazwisko i imię (Nazwa) właściciela lub władającego	Charakter władania	Udział	Adres zamieszkania (siedziba)
KOZIMOR MARIA (JÓZEF,)	właściciel	1/1	BRONICE 16

Ark.	Działka	Pow.	Położenie	KW	Jedn. rej.
4	70/3	0.1462		KW 12103	60 (G.93-1)

Id dz: 081104_5.0002.70/3

Działek: 1 Pow. gruntów razem: 0.15

Nazwisko i imię (Nazwa) właściciela lub władającego	Charakter władania	Udział	Adres zamieszkania (siedziba)
PAWĘSKA JÓZEF (MICHAŁ, ANIELA)	właściciel	1/1	SZPROTAWA, BOLESŁAWA PRUSA 3a m.3

Ark.	Działka	Pow.	Położenie	KW	Jedn. rej.
1	83/1	2.22		KW 23539	62 (G.65-2)

Id dz: 081104_5.0002.83/1

1	87	1.39		KW 23539	62 (G.65-2)
---	----	------	--	----------	-------------

Id dz: 081104_5.0002.87

Działek: 2 Pow. gruntów razem: 3.61

Nazwisko i imię (Nazwa) właściciela lub władającego	Charakter władania	Udział	Adres zamieszkania (siedziba)
GIRJAT BRONISŁAWA (FRANCISZEK, KATARZYNA)	właściciel	1/1	BRONICE 5

Ark.	Działka	Pow.	Położenie	KW	Jedn. rej.
3	23/4	0.0750			65 (G.96-1)

Wypis uproszczony

z dnia 08.09.2006

STAŃCZYK IRENA (MICHAŁ, JANINA)	współwłaściciel	1/4	68-320 JASIEŃ, BRONICE 35
STAŃCZYK RYSZARD JAN (STANISŁAW, IRENA)	współwłaściciel	3/4	68-320 JASIEŃ, BRONICE 35

Ark.	Działka	Pow.	Położenie	KW	Jedn. rej.
4	108/1	0.3206		KW 12125	70 (G.2-1)

Id dz: 081104_5.0002.108/1

Działek: 1 Pow. gruntów razem: 0.32

Nazwisko i imię (Nazwa) właściciela lub władającego	Charakter władania	Udział	Adres zamieszkania (siedziba)
MAJEWSKA JOLANTA HONORATA (ANTONI, ALBINA)	współwłaściciel	1/2	65-001 ZIELONA GÓRA, BATOREGO 128H m.23
RAHN GRZEGORZ TADEUSZ (ALFONS, REGINA)	współwłaściciel	1/2	65-001 ZIELONA GÓRA, BATOREGO 128H m.23

Ark.	Działka	Pow.	Położenie	KW	Jedn. rej.
4	78	0.1105		KW 8805	72 (G.1-1)

Id dz: 081104_5.0002.78

Działek: 1 Pow. gruntów razem: 0.11

Nazwisko i imię (Nazwa) właściciela lub władającego	Charakter władania	Udział	Adres zamieszkania (siedziba)
KOZIMOR MARIA EWA (JÓZEF, WIERA)	współwłaściciel	1/1M	68-320 JASIEŃ, BRONICE 16
KOZIMOR MIECZYŚLAW (WŁADYSŁAW, JANINA)	współwłaściciel	M	68-320 JASIEŃ, BRONICE 16

Ark.	Działka	Pow.	Położenie	KW	Jedn. rej.
2	65/3	0.8100		KW 15606	74 (G.5-1)

Id dz: 081104_5.0002.65/3

STAROSTWO POWIATOWE
w ZARZĄDZ
Alja Jana Pawła II
68-200 ZARY

Działek: 1 Pow. gruntów razem: 0.81

Sporządził(a): Helena Pszeniczna

up. STAROSTY
KIEROWNIK REFERATU
EWIDENCJI GRUNTÓW I BUDYNKÓW
Wydział Geodezji, Katastru i Gospodarki Nieruchomościami
Elżbieta Pawłowska

STAROSTWO POWIATOWE
w ŻARACH

Wypis uproszczony
z dnia 05.10.2006

Jednostka ewidencyjna: 081104_5, JASIEŃ - OBSZAR WIEJSKI
Obręb: Bronice

Nazwisko i imię (Nazwa) właściciela lub władającego	Charakter władania	Udział	Adres zamieszkania (siedziba)		
SKARB PAŃSTWA PAŃSTWOWE GOSPODARSTWO LEŚNE LASY PAŃSTWOWE NADLEŚNICTWO LUBSKO	właściciel zarządca	1/1 1/1	68-300 LUBSKO, PLATER 15		
Ark.	Działka	Pow.	Położenie	KW	Jedn. rej.
1	230	5.6146		KW 37461	2 (G.2-2)

Id dz: 081104_5.0002.230

Uwagi: Przenumerowano z 188/15L

Działek: 1 Pow. gruntów razem: 5.6146

Nazwisko i imię (Nazwa) właściciela lub władającego	Charakter władania	Udział	Adres zamieszkania (siedziba)		
MATERNA JAN (GRZEGORZ, ANNA)	właściciel	1/1	BRONICE 22		
Ark.	Działka	Pow.	Położenie	KW	Jedn. rej.
1	50/1	0.70		KW 6862	20 (G.66-1)
Id dz: 081104_5.0002.50/1					
1	58	0.97		KW 6862	20 (G.66-1)
Id dz: 081104_5.0002.58					
2	1	4.92		KW 6862	20 (G.66-1)
Id dz: 081104_5.0002.1					

Działek: 3 Pow. gruntów razem: 6.59

Nazwisko i imię (Nazwa) właściciela lub władającego	Charakter władania	Udział	Adres zamieszkania (siedziba)		
KOWAL ZBIGNIEW ANTONI (WŁADYSŁAW, JANINA)	właściciel	1/1	BRONICE 32		
Ark.	Działka	Pow.	Położenie	KW	Jedn. rej.
1	105/12	0.5015		KW 12108	30 (G.72-1)
Id dz: 081104_5.0002.105/12					

Działek: 1 Pow. gruntów razem: 0.50

Wypis uproszczony

z dnia 05.10.2006

2	2/9	0.1600		54 (G.39-2)
Id dz: 081104_5.0002.2/7				
2	73/2	0.6400		54 (G.39-2)
Id dz: 081104_5.0002.73/2				

Działek: 2 Pow. gruntów razem: 0.80

Jednostka ewidencyjna: 081104_5, JASIEŃ - OBSZAR WIEJSKI

Obręb: Zieleniec

Nazwisko i imię (Nazwa) właściciela lub władającego	Charakter władania	Udział	Adres zamieszkania (siedziba)		
SKARB PAŃSTWA	właściciel	1/1			

Ark.	Działka	Pow.	Położenie	KW	Jedn. rej.
2	5/1	0.24			18 (G.26-37)

Id dz: 081104_5.0016.5/1

Uwagi: Borkowska Gizela-użytkownik dożywny

Działek: 1 Pow. gruntów razem: 0.24

Nazwisko i imię (Nazwa) właściciela lub władającego	Charakter władania	Udział	Adres zamieszkania (siedziba)		
KŁOS EDWARD FRANCISZEK (JÓZEF, BRONISŁAWA)	właściciel	1/1	ZIELENIEC 11		

Ark.	Działka	Pow.	Położenie	KW	Jedn. rej.
2	97	0.0829			34 (G.1-1)

Id dz: 081104_5.0016.97

Uwagi: Przenumerowano z 140/7L

STAROSTWO POWIATOWE
w ŻARACH
Al. J. Pawła II 5
98-200 ŻARY

Działek: 1 Pow. gruntów razem: 0.08

Nazwisko i imię (Nazwa) właściciela lub władającego	Charakter władania	Udział	Adres zamieszkania (siedziba)		
POWIAT ŻARSKI	właściciel	1/1			

Ark.	Działka	Pow.	Położenie	KW	Jedn. rej.
1,2	84	1.02			35 (G.27-9)

Id dz: 081104_5.0016.84

Działek: 1 Pow. gruntów razem: 1.02

Z up. STAROSTY
KIEROWNICZKI DELEGATU
EWIDENCJI GRUNTÓW I BUDYNKÓW
Wydział Geodezji, Katastru i Gospodarki Nieruchomościami

Elzbieta Pawłowska

OŚWIADCZENIE

-103-

Ja (my) niżej podpisany (i)


1. REGINIA BEATA
2. REGINIA ZBIGNIEW
3.

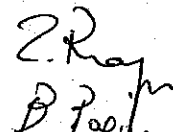
zamieszkały (li) w:

1. ul. OBRONCÓW 7/4 JASIEŃ, gm. Jasień
2., gm. Jasień
3., gm. Jasień

1. Oświadczam (y), że wyrażam (y) zgodę na zajęcie terenu i przeprowadzanie robót związanych z budową sieci wodociągowej, w Gminie Jasień, na nieruchomości oznaczonej numerem...3511..... położonej w miejscowości...ZIELEMEC....., będącej moją (naszą) własnością – bez odszkodowania.
2. Oświadczam (y), że zapoznałem (liśmy) się z projektem budowlanym budowy sieci wodociągowej i nie wnosimy zastrzeżeń do trasy projektowanej sieci.
3. Oświadczenie niniejsze sporządzono w 2 egz., po 1 egz. dla właściciela działki i dla Inwestora.
4. Inwestor zobowiązuje się po zakończeniu robót budowlanych przywrócić teren na trasie sieci do stanu pierwotnego.

MIĘDZYGOSPODARSTWO POWIATOWE
w SARACACH
Aleja Jana Pawła II 5
65-200 ZARY


.....
(podpis projektanta)


23.09.2006 B.P.
.....
(data i podpis właściciela/współwłaściciela)
(Nr dowodu osobistego)

OŚWIADCZENIE

Ja (my) niżej podpisany (i)

1. BIEDNACZA WAZIMEDA
2. BIEDNACKI FRANCISZEK
3. RUTYNA DANUTA

zamieszkały (ii) w:

1. ZIELEMEC 1....., gm. Jasień
2., gm. Jasień
3., gm. Jasień

1. Oświadczam (y), że wyrażam (y) zgodę na zajęcie terenu i przeprowadzanie robót związanych z budową sieci wodociągowej, w Gminie Jasień, na nieruchomości oznaczonej numerem 68/2; 68/3..... położonej w miejscowości ZIELEMEC 1....., będącej moją (naszą) własnością – bez odszkodowania.
2. Oświadczam (y), że zapoznałem (liśmy) się z projektem budowlanym budowy sieci wodociągowych i nie wnosimy zastrzeżeń do trasy projektowanej sieci.
3. Oświadczenie niniejsze sporządzono w 2 egz., po 1 egz. dla właściciela działki i dla Inwestora.
4. Inwestor zobowiązuje się po zakończeniu robót budowlanych przywrócić teren na trasie sieci do stanu pierwotnego.

Rodykowi
.....
(podpis projektanta)

STAROSTWO POWIATOWE
w ŻARACH
Al. J. Pawła 11 5
68-000, ŻARY
13.09.2009
.....
(data i podpis właściciela/współwłaściciela).
(Nr dowodu osobistego)

OŚWIADCZENIE

Ja (my) niżej podpisany (i)

1. NEYMAN JADWIGA Józefa
2. NEYMAN JAU
3. _____

zamieszkały (li) w:

1. ZIELEMEC 2 _____, gm. Jasień
2. _____, gm. Jasień
3. _____, gm. Jasień

1. Oświadczam (y), że wyrażam (y) zgodę na zajęcie terenu i przeprowadzanie robót związanych z budową sieci wodociągowej, w Gminie Jasień, na nieruchomości oznaczonej numerem 6913 położonej w miejscowości ZIELEMEC 2 będącej moją (naszą) własnością – bez odszkodowania.
2. Oświadczam (y), że zapoznałem (liśmy) się z projektem budowlanym budowy sieci wodociągowej i nie wnosimy zastrzeżeń do trasy projektowanej sieci.
3. Oświadczenie niniejsze sporządzono w 2 egz., po 1 egz. dla właściciela działki i dla Inwestora.
4. Inwestor zobowiązuje się po zakończeniu robót budowlanych przywrócić teren na trasie sieci do stanu pierwotnego.

STAROSTWO POWIATOWE
w BARANCE
Al. Jana Pawła II 5
65-200 ZARY

[Signature]

(podpis projektanta)

[Signature]
[Signature]

(data i podpis właściciela/współwłaściciela
(Nr dowodu osobistego)

Biuro Projektów
Inżynierii Środowiska i Mechaniki
„EROPROJEKT” Sp. z o.o.
ul. Batorego 120a, tel/fax (0-66) 452 55 56
65-735 ZIELONA GÓRA
Regon 146104692

OŚWIADCZENIE

Ja (my) niżej podpisany (i)

- 1. BUCZEK EUGENIUSZ
- 2. BUCZEK MARIA
- 3. _____


zamieszkały (li) w:

- 1. ZIELENIEC 3....., gm. Jasień
- 2. _____, gm. Jasień
- 3. _____, gm. Jasień

- 1. Oświadczam (y), że wyrażam (y) zgodę na zajęcie terenu i przeprowadzanie robót związanych z budową sieci wodociągowej, w Gminie Jasień, na nieruchomości oznaczonej numerem 101, 3/1, 45..... położonej w miejscowości ZIELENIEC 3..... będącej moją (naszą) własnością – bez odszkodowania.
- 2. Oświadczam (y), że zapoznałem (liśmy) się z projektem budowlanym budowy sieci wodociągowej i nie wnosimy zastrzeżeń do trasy projektowanej sieci.
- 3. Oświadczenie niniejsze sporządzono w 2 egz., po 1 egz. dla właściciela działki i dla Inwestora.
- 4. Inwestor zobowiązuje się po zakończeniu robót budowlanych przywrócić teren na trasie sieci do stanu pierwotnego.

*Nie wolno ścigać siłki ogrodzeniowej
wykonać podkopem.*

STAROSTWO POWIATOWE
W JASIENI
Al. Jana Pawła II 5
65-200
ZARY


.....
(podpis projektanta)

Buczek Maria
.....
(data i podpis właściciela/współwłaściciela)
(Nr dowodu osobistego)

OŚWIADCZENIE


Ja (my) niżej podpisany (i)

1. BUCZEK EUGENIUSZ
2. BUCZEK MARIA
3. _____

zamieszkały (li) w:

1. ZIELEMEC 3 _____, gm. Jasień
2. _____, gm. Jasień
3. _____, gm. Jasień

1. Oświadczam (y), że wyrażam (y) zgodę na zajęcie terenu i przeprowadzanie robót związanych z budową sieci wodociągowej, w Gminie Jasień, na nieruchomości oznaczonej numerem 45 położonej w miejscowości ZIELEMEC 3 będącej moją (naszą) własnością – bez odszkodowania.
2. Oświadczam (y), że zapoznałem (liśmy) się z projektem budowlanym budowy sieci wodociągowej i nie wnosimy zastrzeżeń do trasy projektowanej sieci.
3. Oświadczenie niniejsze sporządzono w 2 egz., po 1 egz. dla właściciela działki i dla Inwestora.
4. Inwestor zobowiązuje się po zakończeniu robót budowlanych przywrócić teren na trasie sieci do stanu pierwotnego.



(podpis projektanta)

68-200
ZARY
Alga Jurek Parwa II, 3

Buczek Maria

(data i podpis właściciela/współwłaściciela)
(Nr dowodu osobistego)

OŚWIADCZENIE

Ja (my) niżej podpisany (i)


1. PIOTROWSKA JANINA
2.
3.

zamieszkały (ii) w:

1. ZIELEMEC 4, gm. Jasień
2., gm. Jasień
3., gm. Jasień

1. Oświadczam (y), że wyrażam (y) zgodę na zajęcie terenu i przeprowadzanie robót związanych z budową sieci wodociągowej, w Gminie Jasień, na nieruchomości oznaczonej numerem.....1112..... położonej w miejscowości.....ZIELEMEC 4..... będącej moją (naszą) własnością – bez odszkodowania.
2. Oświadczam (y), że zapoznałem (liśmy) się z projektem budowlanym budowy sieci wodociągowej i nie wnosimy zastrzeżeń do trasy projektowanej sieci.
3. Oświadczenie niniejsze sporządzono w 2 egz., po 1 egz. dla właściciela działki i dla Inwestora.
4. Inwestor zobowiązuje się po zakończeniu robót budowlanych przywrócić teren na trasie sieci do stanu pierwotnego.

STAROSTWO POWIATOWE
W JASIENI
ul. BATORSKIEGO 126A
65-735 ZIELONA GÓRA


.....
(podpis projektanta)

22.09.06. J. Potey
.....
(data i podpis właściciela/współwłaściciela)
(Nr dowodu osobistego)

OŚWIADCZENIE


Ja (my) niżej podpisany (i)

1. MARIUSZ LIDIA
2. WIERCIMACHA JADWIGA
3. _____

zamieszkały (li) w:


1. ZIELEMEC 5, gm. Jasień
2. BIATKÓW 32, LUBSKO, gm. Jasień
3. _____, gm. Jasień

1. Oświadczam (y), że wyrażam (y) zgodę na zajęcie terenu i przeprowadzanie robót związanych z budową sieci wodociągowej, w Gminie Jasień, na nieruchomości oznaczonej numerem 551/1, 65, 64, położonej w miejscowości ZIELEMEC 5, będącej moją (naszą) własnością – bez odszkodowania.
2. Oświadczam (y), że zapoznałem (liśmy) się z projektem budowlanym budowy sieci wodociągowej i nie wnosimy zastrzeżeń do trasy projektowanej sieci.
3. Oświadczenie niniejsze sporządzono w 2 egz., po 1 egz. dla właściciela działki i dla Inwestora.
4. Inwestor zobowiązuje się po zakończeniu robót budowlanych przywrócić teren na trasie sieci do stanu pierwotnego.



(podpis projektanta)

STAROSTWO POWIATOWE
w ŻARACH
Al. J. P. Pawła II 5
68-200 ŻARY



(data i podpis właściciela/współwłaściciela)
(Nr dowodu osobistego)

OŚWIADCZENIE

Ja (my) niżej podpisany (i)

1. MARIUSZ LIDIA
2. NIERCIMACHA JADWIGA
3. _____

zamieszkały (li) w:

1. ZIELEMEC 5, gm. Jasień
2. BIAŁKÓW 32, LUBSKO, gm. Jasień
3. _____, gm. Jasień

1. Oświadczam (y), że wyrażam (y) zgodę na zajęcie terenu i przeprowadzanie robót związanych z budową sieci wodociągowej, w Gminie Jasień, na nieruchomości oznaczonej numerem 55/1, 65/3, położonej w miejscowości ZIELEMEC 5, będącej moją (naszą) własnością – bez odszkodowania.
2. Oświadczam (y), że zapoznałem (liśmy) się z projektem budowlanym budowy sieci wodociągowej i nie wnosimy zastrzeżeń do trasy projektowanej sieci.
3. Oświadczenie niniejsze sporządzono w 2 egz., po 1 egz. dla właściciela działki i dla Inwestora.
4. Inwestor zobowiązuje się po zakończeniu robót budowlanych przywrócić teren na frąsie sieci do stanu pierwotnego.



(podpis projektanta)

STANISŁAWO POLIŁOWSKI
w ZARY
Al. Jana Pawła II 5
65-200 ZARY

Wercimach

(data i podpis właściciela/współwłaściciela)
(Nr dowodu osobistego)

OŚWIADCZENIE

Ja (my) niżej podpisany (i)


1. HERBUT TADEUSZ
2.
3.

zamieszkały (li) w:

1. ZIELENEC 6, gm. Jasień
2., gm. Jasień
3., gm. Jasień

1. Oświadczam (y), że wyrażam (y) zgodę na zajęcie terenu i przeprowadzanie robót związanych z budową sieci wodociągowej, w Gminie Jasień, na nieruchomości oznaczonej numerem 53, położonej w miejscowości ZIELENEC 6, będącej moją (naszą) własnością – bez odszkodowania.
2. Oświadczam (y), że zapoznałem (liśmy) się z projektem budowlanym budowy sieci wodociągowych i nie wnosimy zastrzeżeń do trasy projektowanej sieci.
3. Oświadczenie niniejsze sporządzono w 2 egz., po 1 egz. dla właściciela działki i dla Inwestora.
4. Inwestor zobowiązuje się po zakończeniu robót budowlanych przywrócić teren na trasie sieci do stanu pierwotnego.


.....
(podpis projektanta)


.....
(data i podpis właściciela/współwłaściciela)
(Nr dowodu osobistego)

STAROSTWO POWIATOWE
w ŻARACH
Aleja Jana Pawła II 5
68-200 ŻARY

OŚWIADCZENIE

Ja (my) niżej podpisany (i)

1. HERBUT TADEUSZ
- 2.
- 3.

zamieszkały (li) w:

1. ZIELEMIEC 6, gm. Jasień
- 2., gm. Jasień
- 3., gm. Jasień

1. Oświadczam (y), że wyrażam (y) zgodę na zajęcie terenu i przeprowadzanie robót związanych z budową sieci wodociągowej, w Gminie Jasień, na nieruchomości oznaczonej numerem 32:53 położonej w miejscowości ZIELEMIEC 6, będącej moją (naszą) własnością – bez odszkodowania.
2. Oświadczam (y), że zapoznałem (liśmy) się z projektem budowlanym budowy sieci wodociągowej i nie wnosimy zastrzeżeń do trasy projektowanej sieci.
3. Oświadczenie niniejsze sporządzono w 2 egz., po 1 egz. dla właściciela działki i dla Inwestora.
4. Inwestor zobowiązuje się po zakończeniu robót budowlanych przywrócić teren na trasie sieci do stanu pierwotnego.

(podpis projektanta)

data i podpis właściciela/współwłaściciela
(Nr dowodu osobistego)

OŚWIADCZENIE

Ja (my) niżej podpisany (i)

1. DANID ANNA
2. DANID JACEK
3.

zamieszkały (li) w:

1. MIKONICE 2912; JASIEŃ, gm. Jasień
2. LUBSKO, GÓRZYŃ 126, gm. Jasień
3., gm. Jasień

1. Oświadczam (y), że wyrażam (y) zgodę na zajęcie terenu i przeprowadzanie robót związanych z budową sieci wodociągowej, w Gminie Jasień, na nieruchomości oznaczonej numerem 712; 713; 714;... położonej w miejscowości ZIELEMEC 7....., będącej moją (naszą) własnością – bez odszkodowania.
2. Oświadczam (y), że zapoznałem (liśmy) się z projektem budowlanym budowy sieci wodociągowej i nie wnosimy zastrzeżeń do trasy projektowanej sieci.
3. Oświadczenie niniejsze sporządzono w 2 egz., po 1 egz. dla właściciela działki i dla Inwestora.
4. Inwestor zobowiązuje się po zakończeniu robót budowlanych przywrócić teren na trasie sieci do stanu pierwotnego.

STANOWISKO PODZIAŁOWE
w KARACH
Aleja Jana Pawła II 5
08-200 ZARY

.....
(podpis projektanta)

..... David Jacek David Anna

(data i podpis właściciela/współwłaściciela)
(Nr dowodu osobistego)

OŚWIADCZENIE

Ja (my) niżej podpisany (i)

1. CHASZCZEŃSKA HELENA
2. CHASZCZEŃSKI RUDOLF
3.

zamieszkały (li) w:

1. ZIELEMEC 8, gm. Jasień
2., gm. Jasień
3., gm. Jasień

1. Oświadczam (y), że wyrażam (y) zgodę na zajęcie terenu i przeprowadzanie robót związanych z budową sieci wodociągowej, w Gminie Jasień, na nieruchomości oznaczonej numerem 614, położonej w miejscowości ZIELEMEC 8, będącej moją (naszą) własnością – bez odszkodowania.
2. Oświadczam (y), że zapoznałem (liśmy) się z projektem budowlanym budowy sieci wodociągowych i nie wnosimy zastrzeżeń do trasy projektowanej sieci.
3. Oświadczenie niniejsze sporządzono w 2 egz., po 1 egz. dla właściciela działki i dla Inwestora.
4. Inwestor zobowiązuje się po zakończeniu robót budowlanych przywrócić teren na trasie sieci do stanu pierwotnego.

Rodykar
(podpis projektanta)

Chaszczewska Hel.
Chaszczewski R.
(data i podpis właściciela/współwłaściciela)
(Nr dowodu osobistego)

STANISŁAWO POWIATOWE
w ŻARACH
Al. Jana Pawła II 5
88-200 ŻARY

Biuro Projektów
Wzrosty Produkcji i Innowacji
"PROJEKT" Sp. z o.o.
ul. Lipowa 125a, 42-100 (0-66) 452 56 56
45-405 ZIELONA GÓRA
Regon 006104692

OŚWIADCZENIE

Ja (my) niżej podpisany (i)

1. BORKOWSKA GIZELA
2. _____
3. _____

zamieszkały (li) w:

1. ZIELEMIEC 9, gm. Jasień
2. _____, gm. Jasień
3. _____, gm. Jasień

1. Oświadczam (y), że wyrażam (y) zgodę na zajęcie terenu i przeprowadzanie robót związanych z budową sieci wodociągowej, w Gminie Jasień, na nieruchomości oznaczonej numerem 511 położonej w miejscowości ZIELEMIEC 9, będącej moją (naszą) własnością – bez odszkodowania.
2. Oświadczam (y), że zapoznałem (liśmy) się z projektem budowlanym budowy sieci wodociągowych i nie wnosimy zastrzeżeń do trasy projektowanej sieci.
3. Oświadczenie niniejsze sporządzono w 2 egz., po 1 egz. dla właściciela działki i dla Inwestora.
4. Inwestor zobowiązuje się po zakończeniu robót budowlanych przywrócić teren na trasie sieci do stanu pierwotnego.

STAROSTWO POWIATOWE
w ŻARACH
Al. J. Pawła II 5
08-200
ŻARY

Podtyka

(podpis projektanta)

2010 Borkowska

(data i podpis właściciela/współwłaściciela)
(Nr dowodu osobistego)

OŚWIADCZENIE

Ja (my) niżej podpisany (i)

1. ZABOROWSKI MARIAN
2. ZABOROWSKA JAMINA
3. Gmina Jasień

zamieszkały (li) w:

1. ZIELENIEC 10, gm. Jasień
2. gm. Jasień
3. gm. Jasień

1. Oświadczam (y), że wyrażam (y) zgodę na zajęcie terenu i przeprowadzanie robót związanych z budową sieci wodociągowej, w Gminie Jasień, na nieruchomości oznaczonej numerem.....413..... położonej w miejscowości.....ZIELENIEC 10..... będącej moją (naszą) własnością – bez odszkodowania.
2. Oświadczam (y), że zapoznałem (liśmy) się z projektem budowlanym budowy sieci wodociągowej i nie wnosimy zastrzeżeń do trasy projektowanej sieci.
3. Oświadczenie niniejsze sporządzono w 2 egz., po 1 egz. dla właściciela działki i dla Inwestora.
4. Inwestor zobowiązuje się po zakończeniu robót budowlanych przywrócić teren na trasie sieci do stanu pierwotnego.

Urząd Gminy Jasień
w ZARACH
Aleja Jana Pawła II 5
68-200 ZARY

Rodykowi
(podpis projektanta)

Zaborowska
(data i podpis właściciela/współwłaściciela)
(Nr dowodu osobistego)

OŚWIADCZENIE

Ja (my) niżej podpisany (i)

1. KLOS EDUARD
2.
3.

zamieszkały (li) w:

1. ZIELEMEC 94, gm. Jasień
2., gm. Jasień
3., gm. Jasień

1. Oświadczam (y), że wyrażam (y) zgodę na zajęcie terenu i przeprowadzanie robót związanych z budową sieci wodociągowej, w Gminie Jasień, na nieruchomości oznaczonej numerem.....94..... położonej w miejscowości.....ZIELEMEC M..... będącej moją (naszą) własnością – bez odszkodowania.
2. Oświadczam (y), że zapoznałem (liśmy) się z projektem budowlanym budowy sieci wodociągowej i nie wnosimy zastrzeżeń do trasy projektowanej sieci.
3. Oświadczenie niniejsze sporządzono w 2 egz., po 1 egz. dla właściciela działki i dla Inwestora.
4. Inwestor zobowiązuje się po zakończeniu robót budowlanych przywrócić teren na trasie sieci do stanu pierwotnego.

STAROSTWO POWIATOWE
w Kłodzku
Al. J. P. Pawła II 5
50-200 ŻARY

.....Rodzyński.....
(podpis projektanta)

.....12/105.....
(data i podpis właściciela/współwłaściciela)
(Nr dowodu osobistego)

OŚWIADCZENIE

Ja (my) niżej podpisany (i)

1. KOSTECKA JADWIGA
2.
3.

zamieszkały (li) w:

1. ZIELEMEC 12, gm. Jasień
2., gm. Jasień
3., gm. Jasień

1. Oświadczam (y), że wyrażam (y) zgodę na zajęcie terenu i przeprowadzanie robót związanych z budową sieci wodociągowej, w Gminie Jasień, na nieruchomości oznaczonej numerem..... 314 położonej w miejscowości..... ZIELEMEC 12 będącej moją (naszą) własnością – bez odszkodowania.
2. Oświadczam (y), że zapoznałem (liśmy) się z projektem budowlanym budowy sieci wodociągowych i nie wnosimy zastrzeżeń do trasy projektowanej sieci.
3. Oświadczenie niniejsze sporządzono w 2 egz., po 1 egz. dla właściciela działki i dla Inwestora.
4. Inwestor zobowiązuje się po zakończeniu robót budowlanych przywrócić teren na trasie sieci do stanu pierwotnego.

.....
Rokycas
(podpis projektanta)

WZAROSIWO POWIATOWE
w ZARACH
Aleja Jana Pawła II 5
68-200 ZARY
.....
Kostecki
(data i podpis właściciela/współwłaściciela)
(Nr dowodu osobistego)

OŚWIADCZENIE

Ja (my) niżej podpisany (i)

1.LECH ANTONINA.....
2.LECH WŁADYSŁAW (na zycie).....
3.

zamieszkały (li) w:

1.ZIELEMEC 13....., gm. Jasień
2., gm. Jasień
3., gm. Jasień

1. Oświadczam (y), że wyrażam (y) zgodę na zajęcie terenu i przeprowadzanie robót związanych z budową sieci wodociągowej, w Gminie Jasień, na nieruchomości oznaczonej numerem....164..... położonej w miejscowości....ZIELEMEC 13..... będącej moją (naszą) własnością – bez odszkodowania.
2. Oświadczam (y), że zapoznałem (liśmy) się z projektem budowlanym budowy sieci wodociągowych i nie wnosimy zastrzeżeń do trasy projektowanej sieci.
3. Oświadczenie niniejsze sporządzono w 2 egz., po 1 egz. dla właściciela działki i dla Inwestora.
4. Inwestor zobowiązuje się po zakończeniu robót budowlanych przywrócić teren na trasie sieci do stanu pierwotnego.

STAROSTWO POWIATOWE

W ŻARACH

Al. Jana Pawła II 5

68-200

ZARY

.....
(podpis projektanta)

.....
(data i podpis właściciela/współwłaściciela)
(Nr dowodu osobistego)

Starostwo Powiatowe w Żarach
ZESPÓŁ KOORDYNACJI
SYTUOWANIA PROJEKTOWANYCH
SIECI UZBROJENIA TERENU
68-200 ŻARY, Aleja Jana Pawła II 5
tel./fax 068/ 479 06 2

Żary, dn. 27.02.2007

OPINIA K-SUT/ 59/2007

Uzgodnienie dokumentacji projektowej

Dotyczy uzgodnienia: *sieć i przyłącze energetyczne*

Dla :

*Biuro Projektów Inżynierii Środowiska i Melioracji
„EKOPROJEKT” Sp. z o.o.
ul. Batorego 126a
65-735 Zielona Góra*

Zlecenia z dnia: *19.02.2007*
Data wpływu zlecenia do K-SUT: *19.02.2007*

STAROSTWO POWIATOWE
W ŻARACH
Aleja Jana Pawła II 5
68-200 ŻARY

Zespół Koordynacji Usytuowania Projektowanej Sieci Uzbrojenia Terenu stwierdza uzgodnienie lokalizacji obiektu położonego :

gm. Jasień obr. BRONICE-ZIELENIEC

Inwestor:

*Urząd Miejski
ul. XX Lecia 20
68-320 Jasień*

OPINIE JEDNOSTEK UZGADNIAJĄCYCH :

1. Urząd Miejski w Jasieniu

Uzgodniono z uwagami zawartymi w decyzji IT-5548/26/2006 z dnia 10.11.2006 r.

**2. Telekomunikacja Polska S.A. Pion Sieci - Obszar w Zielonej Górze
Wydział Zarządzania Zasobami Fizycznymi Sieci Oddział Ewidencji Zasobów Fizycznych**

Uzgodniono z uwagami zawartymi w piśmie SWZ/Z/EZ/RUB98326/06 z dnia 18.10.2006 r.

**3. ENEA S.A.
Rejon Dystrybucji Krosno Odrz.**

Uzgodniono z uwagami zawartymi w piśmie ZM-193/3402/06 z dnia 19.10.2006 r.

4. Zakład Komunalny w Jasieniu

Uzgodniono bez uwag

5. Starostwo Powiatowe w Żarach – Zarząd Dróg Powiatowych

Uzgodniono z uwagami zawartymi w decyzji ZDP.BI-5443/U/61/06 z dnia 21.11.2006 r.

6. Zarząd Dróg Wojewódzkich w Zielonej Górze

Uzgodniono z uwagami zawartymi w decyzji ZDW-ZG-II/535/15/07 z dnia 19.01.2007 r.

7. Starostwo Powiatowe w Żarach – Wydział Budownictwa

Uzgodniono bez uwag

8. Powiatowy Inspektor Nadzoru Budowlanego

Uzgodniono bez uwag

STAROSTWO POWIATOWE
w ŻARACH
Aleja Jana Pawła II 5
88-200 ŻARY

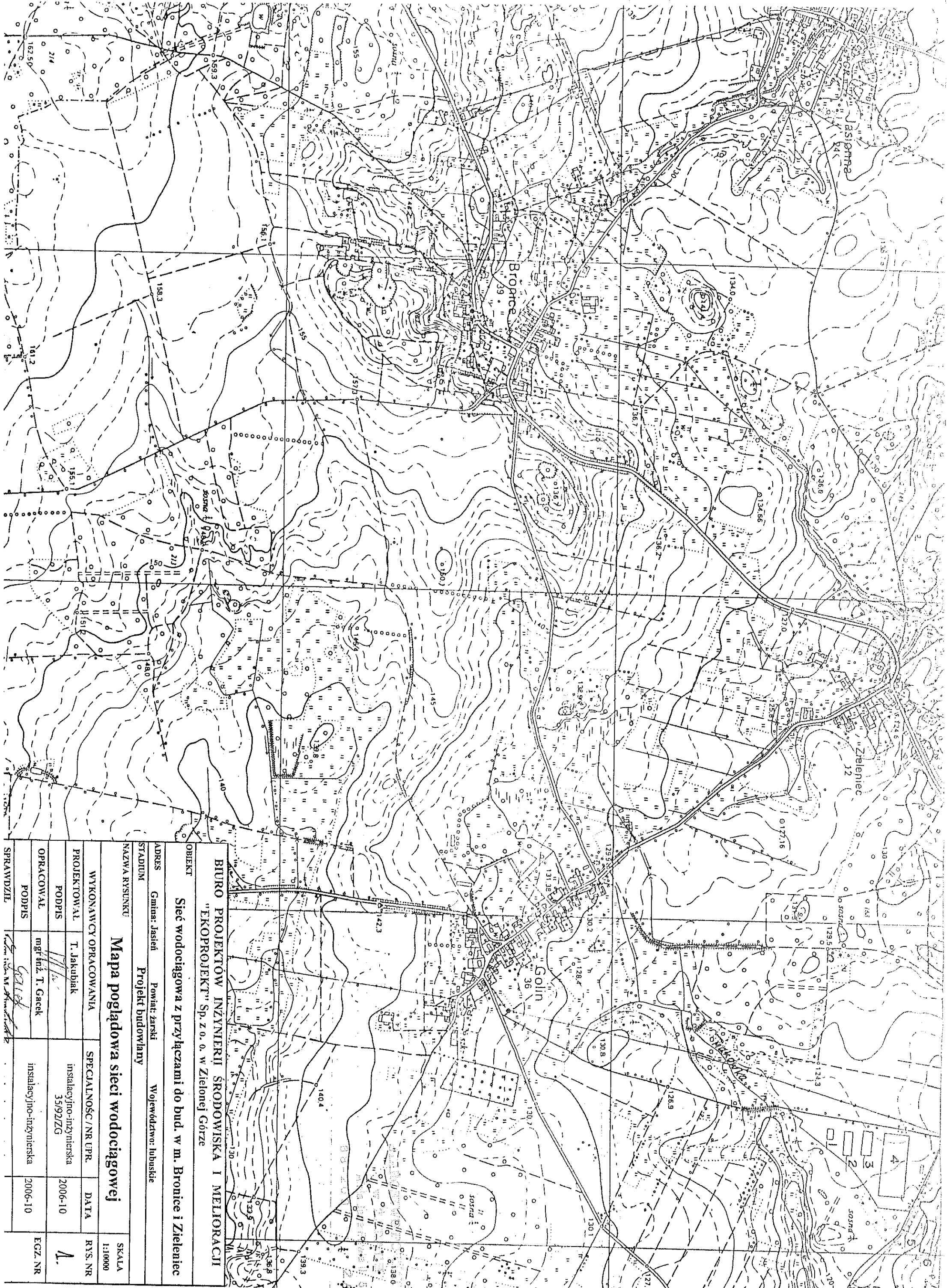
z up. ST. ROBY
Alicja Baranowska
Alicja Baranowska
Główny Specjalista w Wydziale Geodezji,
Katastru i Gospodarki Nieruchomościami
Przewodnicząca Zespołu K-SUT
Starostwa Powiatowego w Żarach

Uwagi i zalecenia :

1. Uzgodnienie jest ważne przez okres 3 lat od daty wydania opinii.
2. Uzgodnienie traci ważność gdy:
 - 2.1. decyzja o warunkach zabudowy i zagospodarowania terenu lub o pozwoleniu na budowę została zmieniona lub uchylona
 - 2.2. inwestor nie uzyskał zgody na przedłużenie okresu ważności opinii
 - 2.3. w innych przypadkach określonych w § 13 ust.2 Rozporządzenia Ministra Rozwoju Regionalnego i Budownictwa z 2 kwietnia 2001 r. „w sprawie geodezyjnej ewidencji sieci uzbrojenia terenu oraz zespołów uzgadniania dokumentacji projektowej” (Dz.U. Nr 38, poz. 455)
3. Zmiany w stosunku do uzgodnionej dokumentacji wymagają dodatkowych uzgodnień K-SUT.
4. Uzgodniony obiekt budowlany należy zlecić do wytyczenia i pomiaru powykonawczego uprawnionej jednostce wykonawstwa geodezyjnego a znajdujące się na jego obszarze **znaki geodezyjne chronić przed zniszczeniem** – ustawa z dnia 17 maja 1989 r. – Prawo geodezyjne i kartograficzne (Dz.U. z 2005 r. Nr 240, poz. 2027).

Zniszczone punkty poziomej i wysokościowej osnowy geodezyjnej podlegają wznowieniu na koszt jednostki realizującej projekt w terenie lub inwestora.

5. Integralną częścią kartograficzną protokołu są plansze projektu opatrzone pieczęcią uzgodnienia.
6. Prace ziemne w miejscach skrzyżowań i zbliżeń z istniejącą siecią uzbrojenia terenu należy wykonywać ręcznie z zachowaniem ostrożności.
O rozpoczęciu prac inwestor zobowiązany jest powiadomić użytkownika sieci, z którymi występują kolizje.
7. W przypadku natrafienia na sieci i urządzenia uzbrojenia terenu nie naniesione na mapie sytuacyjno - wysokościowej, należy o tym fakcie natychmiast powiadomić jednostkę branżową.
8. W czasie wykonywania robót inwestor ponosi odpowiedzialność karną i materialną za spowodowanie ewentualnych szkód i uszkodzeń sieci, które w przyszłości mogłyby powstać na skutek prowadzonych prac.
9. Należy uwzględnić uwagi zawarte w uzgodnieniach branżowych.



**BIURO PROJEKTÓW INŻYNIERII ŚRODOWISKA I MELIORACJI
"EKOPROJEKT" Sp. z o.o. w Zielonej Górze**

OBIEKT Sieć wodociągowa z przyłączami do bud. w m. Bronice i Zieloniec

ADRES Gmina: Jasien Powiat: żarski Województwo: lubuskie
STADIUM Projekt budowlany

NAZWA RYSUNKU Mapa poglądowa sieci wodociągowej

WYKONAWCY OPRACOWANIA	SPECJALNOŚĆ / NR EPR.	DATA	SKALA
PROJEKTOWAŁ T. Jakubiak	instalacyjno-inżynierska	2006-10	1:10000
PODPIS	35/92ZG		
OPRACOWAŁ mgr inż. T. Gacek	instalacyjno-inżynierska	2006-10	EGZ. NR
PODPIS			
SPRAWDZIŁ			



SIĘĆ I PRZEPYNA WODOKANALIZACYJNA
 Projekt techniczny
 K. SUIŁ - 5/10/2007
 2007, 04-09-2007
 Anna Białkowska
 Główny Inżynier Projektant
 Projekt Techniczny

441.113.022
 1:1000

STATYSTYKA POWIATOWA W ŻARACH
 ul. Wolności 10
 74-200 Żary
 74 365 305
 Miasto Żary

MAPA STYLACYJNO-WYSOKOŚCIOWA
 DO CELÓW PROJEKTOWYCH

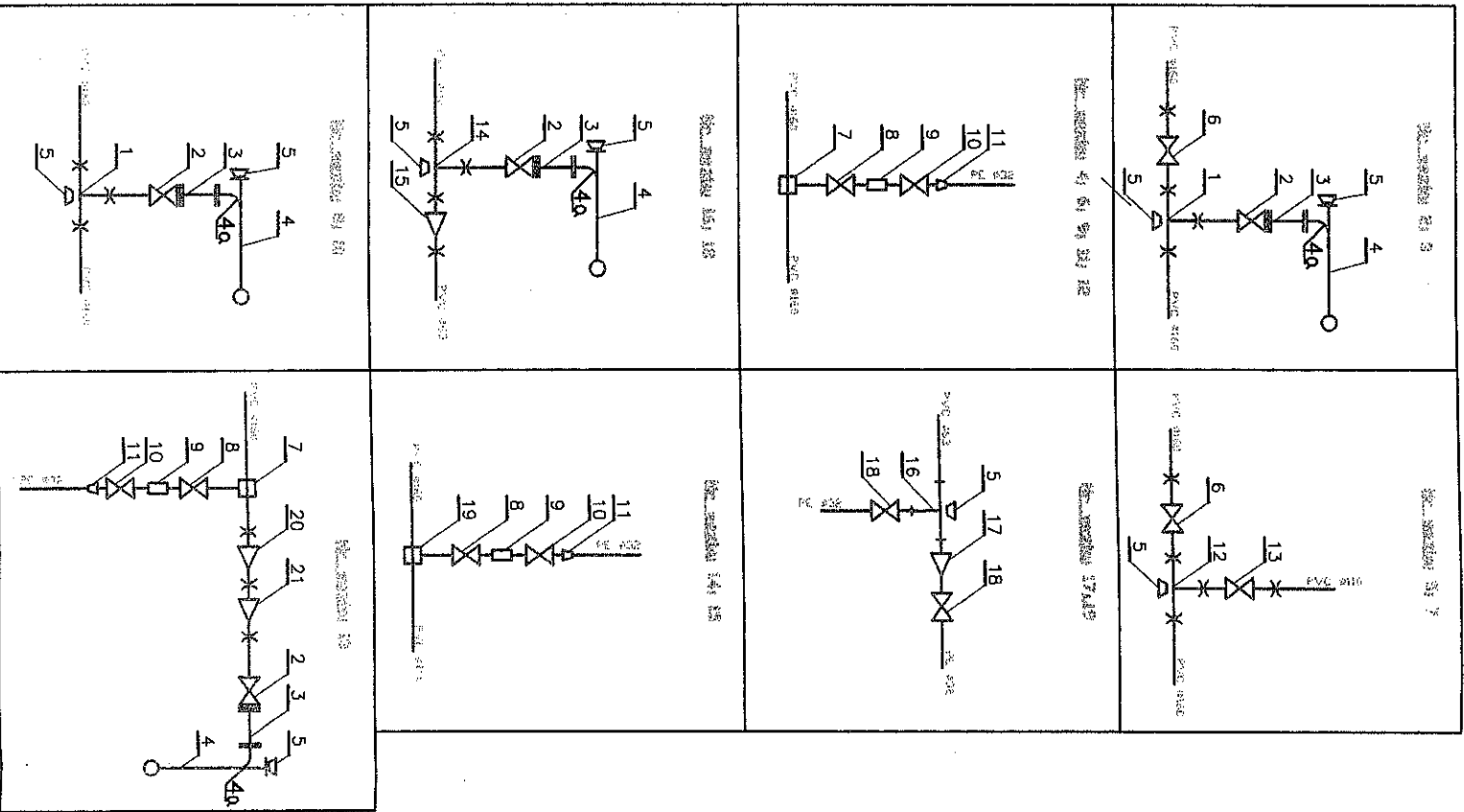
441.113.021	441.113.022	441.113.031
441.113.024		

Symbolizacja i legenda, 2005 r. dla wydziału geodezji w projekcie
 441.113.022
 441.113.022
 441.113.031
 441.113.024

BIURO PROJEKTOWE INŻYNIERII SPODOWYSCA I MELIORACJI "KANROPROJEKT" Sp. z o.o. w Zielonej Górze	
OBIEKT	Sięć wodokanalizacyjna z przeliczaniem do bud. we wsi Zieloniec
ADRES	Gmina Jasień
TYTUŁ	Projekt budowlany
NADCA WYKONANIA	Renata Janak
WYKONAWCA/ORGANIZACJA	Współdzielnia Miejska
PROJEKTOWAŁ	T. Jankowski
ROBOTA	inżynier ds. budownictwa
OPRACOWAŁ	mgr inż. T. Górecki
ROBOTA	inżynier ds. budownictwa
SPRAWDZIŁ	mgr inż. M. Zimarek
ROBOTA	inżynier ds. budownictwa
DATA	2006-11
RYCZ. NR	2.2
DATA	2006-11

Reprezentacja ds. zamawiaczki
 Inż. Renata Janak
 08-2-500
 ZARY

Ark. 2



Lp	Wyszczególnienie	Jedn.	Ilość	Uwagi
1	Trójnik kielichowy 90° PVC Ø160/90	szt.	4	Wavin
2	Zasuwka typu H2 System 2000 DN80 (nr kat. 4041E2)	szt.	7	Hawle
3	Przedłużenie kielichowe DN80 L=1m (nr kat. 8500)	szt.	7	Hawle
4	Hydrant nadziemny niedźwizwy H4 - szary (nr kat. 5140H4)	szt.	7	Hawle
4a	Kolanko hydnanowe Ø80 ze stopką	szt.	7	
5	Blak oporowy	szt.	17	
6	Zasuwka kielichowa typu E DN150 (nr kat. 4600)	szt.	4	Hawle
7	Objeina nawiertki z PVC Ø160/12"	szt.	6	Wavin
8	Zawór kulowy z PVC 1/1 1/2"	szt.	8	Wavin
9	Dopuszczka redukcyjna 1 1/2"/1 1/2"	szt.	8	Wavin
10	Zasuwka 1 1/2" (nr kat. 2500)	szt.	8	Hawle
11	Złaczka do rur PE Ø32/1 1/2"	szt.	8	Wavin
12	Trójnik kielichowy 90° PVC Ø160/110	szt.	2	Wavin
13	Zasuwka kielichowa typu E DN100 (nr kat. 4600)	szt.	2	Hawle
14	Trójnik kielichowy 90° PVC Ø110/90	szt.	2	Wavin
15	Redukcja typ R Ø110/63	szt.	2	Wavin
16	Redukcja typ R Ø63/32	szt.	2	Wavin
17	Złaczka redukcyjna Polyarc 062/32	szt.	2	Wavin
18	Zasuwka 1 1/4" (nr kat. 2600)	szt.	4	Hawle
19	Objeina nawiertki z PVC Ø110/1 1/2"	szt.	2	Wavin
20	Redukcja typ R Ø160/110	szt.	1	Wavin
21	Redukcja typ R Ø110/90	szt.	1	Wavin

BIURO PROJEKTÓW INŻYNIERKI ŚRODOWISKA I MELIORACJI

"EKOPROJEKT" Sp. z o.o. w Zielonej Górze

Objekt: Sieć wodociągowa z przyłączami do bud. we wsi Zieloniec

Adres: Gmina: Jasień Powiat: zarski Województwo: lubuskie

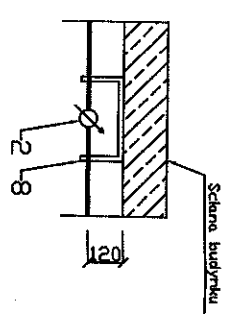
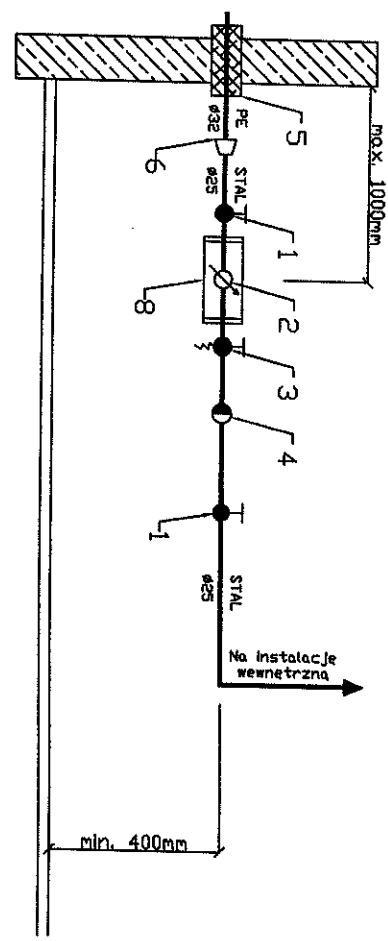
STADIUM: Projekt budowlany

NAZWA RYSUNKU: Schematy montażowe

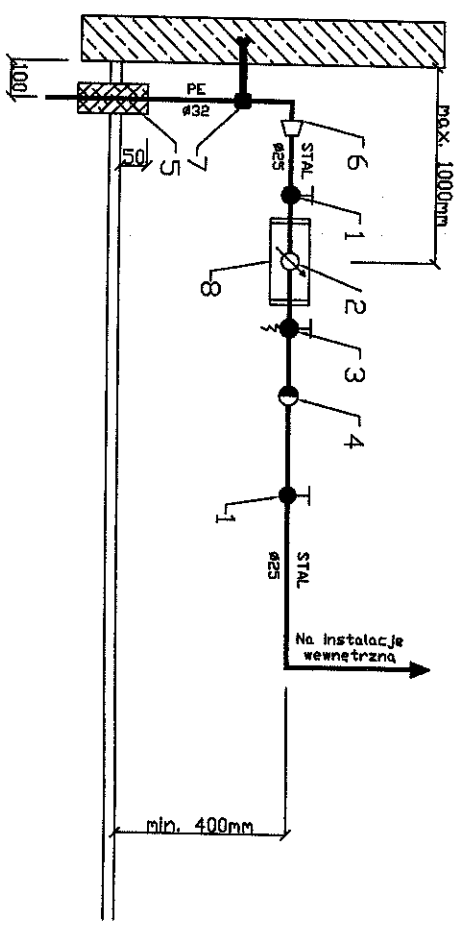
WYKONAWCY OPRACOWANIA	SPECJALNOŚĆ/NR UPR.	DATA	RYS. NR
PROJEKTOWAL: T. Jakubicki	Instalacyjno-inżynierska	2006-11	4.1
PODPIS: mgr/inż. T. Gacek	35/92/ZG		
OPRACOWAL: mgr/inż. T. Gacek	Instalacyjno-inżynierska	2006-11	EGZ. NR
PODPIS: <i>Gacek</i>			
SPRAWDZIŁ: mgr inż. M. Zimostnat	Instalacyjno-inżynierska	2006-11	
Podpis: <i>Zimostnat</i>	23/2000/GW		

Województwo Lubuskie
 ul. Złota 5
 69-200 ZARY

PRZEKRÓJ



PRZEKRÓJ - ALTERNATYWA



STAROSTWO POWIATOWE
w ZARACH
Aleja Jana Pawła II 5
69-200 ZARY
ZARY

Lp	Wyszczególnienie	Jedn.	Ilość
1	Zawór kulowy Ø25	szt.	2
2	Wodomierz skrzydełkowy JS-20	szt.	1
3	Zawór kulowy spustowy Ø25	szt.	1
4	Zawór antyskażeniowy Ø25	szt.	1
5	Szalowa rura ochronna Ø50	szt.	1
6	Złączka przejściowa PE/stal z gwintem wew. Ø32/1"	szt.	1
7	Uchwyty do rur z tworzyw sztucznych Ø32	szt.	1
8	Konsole do mocowania wodomierzy	szt.	1

BIURO PROJEKTÓW INŻYNIERII ŚRODOWISKA I MELIORACJI
"EKOPROJEKT" Sp. z o.o. w Zielonej Górze

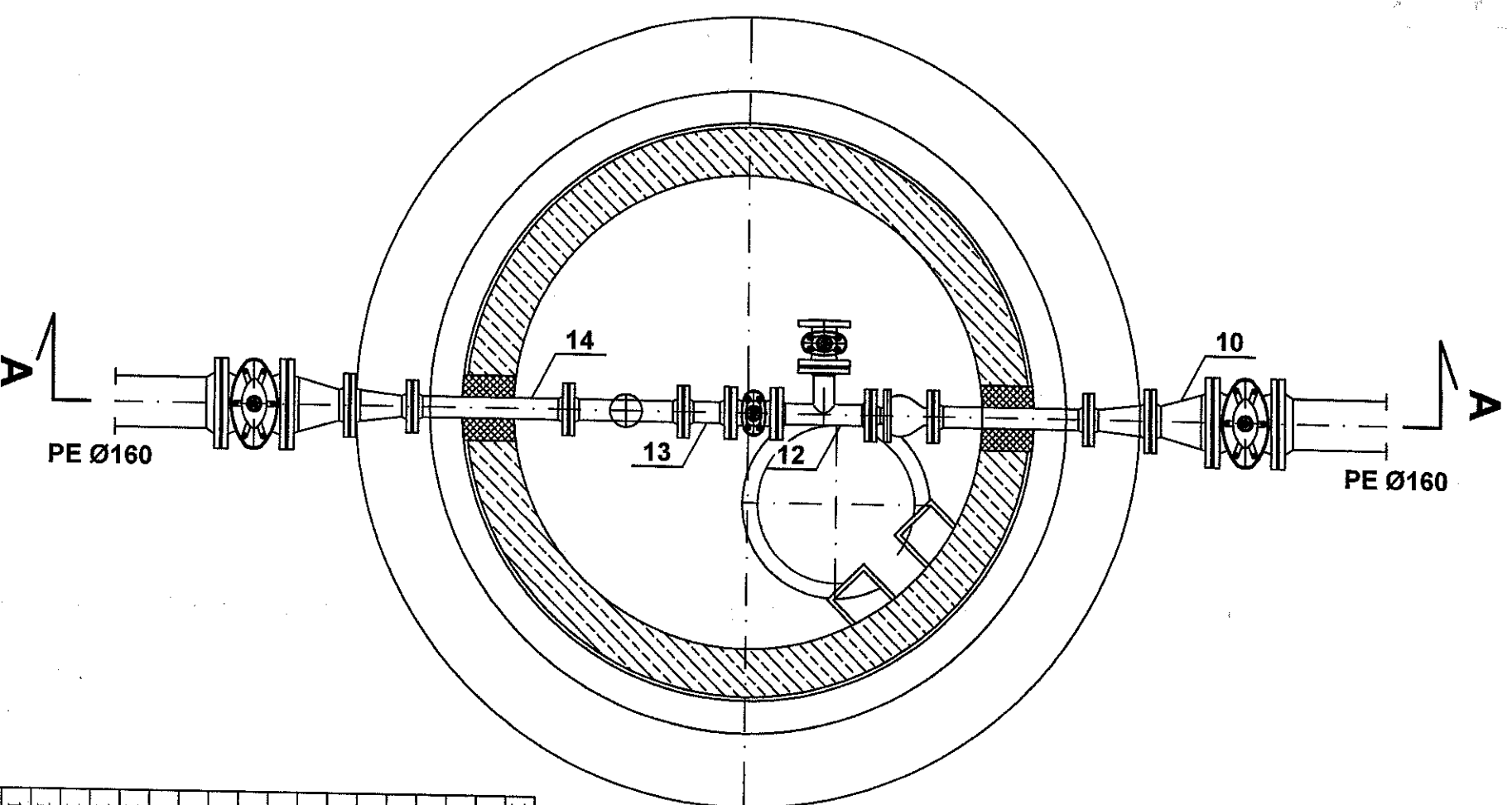
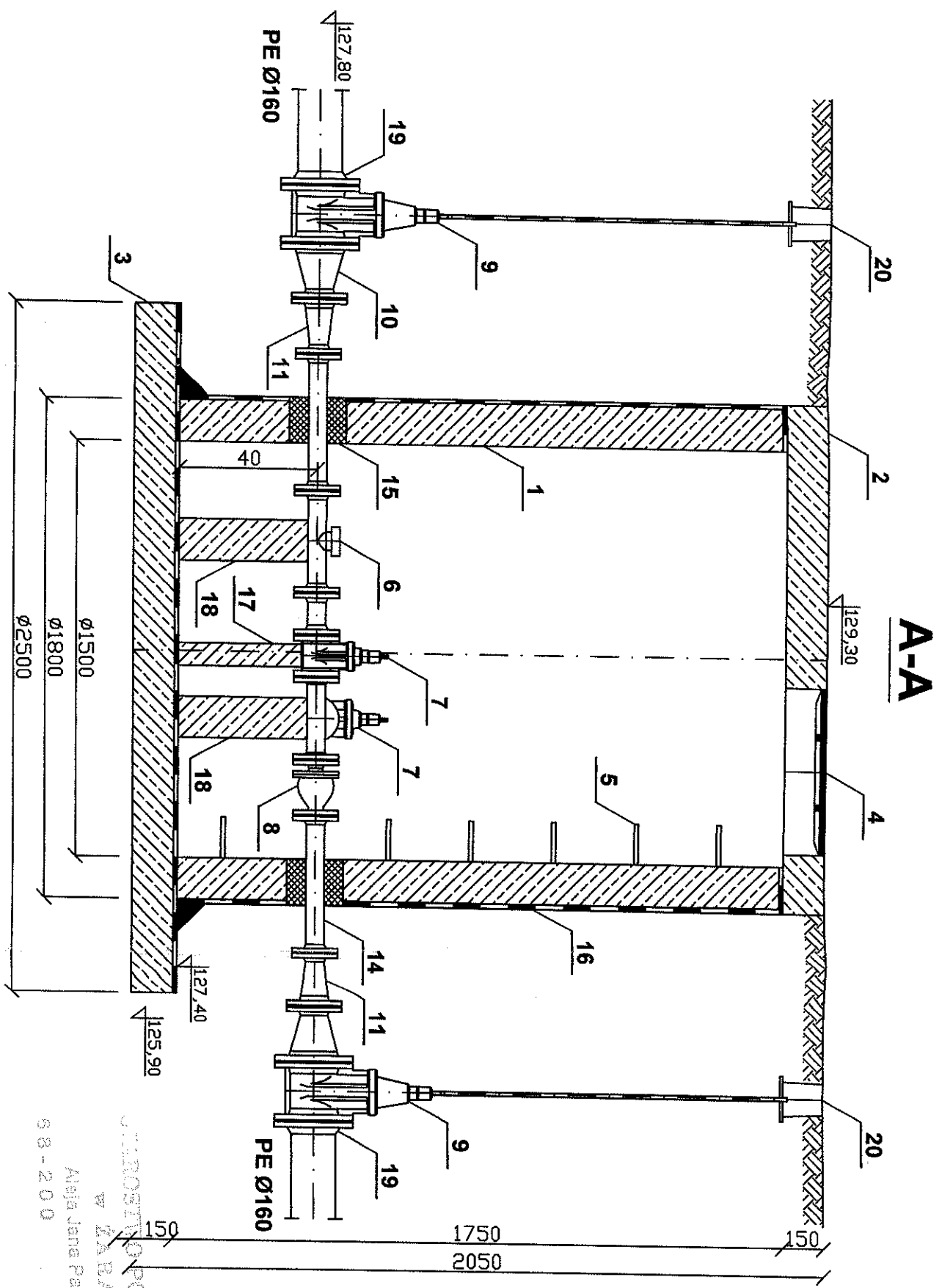
OBIEKT
Sieć wodociągowa z przyłączami do bud. w miejscowości Zieloniec

ADRES Gmina: Jasień Powiat: zaryski Województwo: lubuskie

STADIUM Projekt budowlany

NAZWA RYSUNKU Schemat zestawu wodomierzowego

WYKONAWCY OPRACOWANIA	SPECJALNOŚĆ / NR UPR.	DATA	SKALA
PROJEKTOWAŁ T. Jakubiak	instalacyjno-inżynierska	2006-04	RYS. NR 5.1
PODPIS <i>[Signature]</i>	35/92/ZG		
OPRACOWAŁ mgr inż. J. Rodzykow			EGZ. NR
PODPIS <i>[Signature]</i>			
OPRACOWAŁ mgr inż. M. Muszyńska	instalacyjno-inżynierska	2006-04	
PODPIS <i>[Signature]</i>			
SPRAWDZIŁ mgr inż. M. Zimostat	instalacyjno-inżynierska	2006-04	
PODPIS <i>[Signature]</i>	23/2000/GW		



Lp	Wyszczególnienie	Jedn.	Ilość
1	Krag żelbetowy Ø1500; h=100cm	szt.	2
2	Płyta żelbetowa Ø1800; gr.=15cm	szt.	1
3	Podłoże betonowe Ø2500; gr.=15cm z bet. B-10	szt.	1
4	Właz żelazny Ø600 klasy D400	szt.	1
5	Stopnicę żelazne	szt.	7
6	Wodomierz śrubowy MP-50	szt.	1
7	Zasuwa kohnierzowa "HAWLE" - DN50 E2 nr 4000	szt.	2
8	Zawór zwrotny kohnierzowy "HAWLE" - DN50 nr 9900	szt.	1
9	Zasuwa kohnierzowa "HAWLE" - DN150 E2 nr 4006	szt.	2
10	Redukcja kohnierzowa "HAWLE" - DN 150/80 nr 8550	szt.	2
11	Redukcja kohnierzowa "HAWLE" - DN 80/50 nr 8550	szt.	1
12	Trójnik kohnierzowy "HAWLE" - DN 50 nr 510	szt.	1
13	Złączka kohnierzowa -DN 50; L=150 nr 530	szt.	1
14	Złączka kohnierzowa -DN 50; L=500 nr 530	szt.	2
15	Przejście szczelne typ GPSR - INTEGRA 200/57mm	szt.	2
16	Izolacja ABIZOLEM A+P	szt.	2
17	Podpora z betonu B-20 o wym. 8x8x45	szt.	1
18	Podpora z betonu B-20 o wym. 15x15x47	szt.	2
19	Kohnierz specjalny DN150 "HAWLE"-SYSTEM 2000 nr 0400	szt.	2
20	Obudowa wraz z trzpieniem do zamknięcia zasuw "HAWLE" nr 9500	szt.	2

WYKONAWCY OPRACOWANIA		SPECJALNOŚĆ / NR UPR.		DATA		RYS. NR	
PROJEKTOWAŁ		T. Jakubiak		2006-10		6.1	
OPRACOWAŁ		mgr inż. M. Muszyńska		2006-10		EGZ. NR	
PODPIS		mgr inż. M. Zimostnat		2006-10			
SPRAWDZIŁ		mgr inż. M. Zimostnat		2006-10			
PODPIS		mgr inż. M. Zimostnat		2006-10			
PODPIS		mgr inż. M. Zimostnat		2006-10			
PODPIS		mgr inż. M. Zimostnat		2006-10			

Studencka wodomierzowa

BIURO PROJEKTÓW INŻYNIERII ŚRODOWISKA I MELIORACJI
"EKOPROJEKT" Sp. z o. o. w Zielonej Górze
OBIEKT Sieć wodociągowa z przyłączami do bud. we wsi Zieloniec
ADRES Gmina: Jasiel Powiat: żarski Województwo: lubuskie
STADIUM Projekt budowlany
NAZWA RYSUNKU Studencka wodomierzowa

STAROSTWO POWIATOWE
w ZARZĄDZ
Aleja Jana Pawła II 5
68-200 ZARY

obiekt: Zielaniec gm. Izbica pow. jaroski woj. lubelskie

441.113.021	441.113.022	441.113.023
441.113.021	441.113.022	441.113.023
441.113.021	441.113.022	441.113.023
441.113.021	441.113.022	441.113.023

SKALA ORYGINALNY 1:20000



Gruntowy rejestr Zielaniec

Legenda

441.113.021
1:1000

4303 3/2006
21.05.2006
inż. J. Jankowski

MAPA SYTUACYJNO-WYSOKOŚCIOWA
DO CELÓW PROJEKTYWNYCH

441.113.023
441.113.021
441.113.022

Opis: 1:2000
1:2000
1:2000
1:2000

<p>BIURO PROJEKTÓW INŻYNIERII SPOŁOŻYWSKA I MELIORACJI KONRODZKI SP. z o.o. w Zielonej Górze</p>	
<p>OPIS: Sieć wodociągowa z przyłączami do bud. we wsi Zielaniec</p>	<p>Ark. 1</p>
<p>KLIENT: Gmina Izbica Projekt Inżynieryjny</p>	<p>Wzrost: 2006-11</p>
<p>WYKONAWCA: I. Jankowski</p>	<p>DATA: 2006-11</p>
<p>ORYGINAŁ: inż. J. Jankowski</p>	<p>SKALA: 1:2000</p>
<p>FORNIS: inż. J. Jankowski</p>	<p>WZROST: 2006-11</p>
<p>SKALA: 1:2000</p>	<p>WZROST: 2006-11</p>